








Dokumenty strategiczne

Dokumenty strategiczne:

	<p>Plan miejscowy - Włoszczowa, ul. Wschodnia i Kusocińskiego oraz Czarnca (1998r)</p>
	<p>Plan miejscowy Czarnca</p>
	<p>Miejscowy plan zalesień miasta i gminy Włoszczowa</p>
	<p>Studium uwarunkowań i kierunków zagospodarowania przestrzennego Miasta i Gminy Włoszczowa</p>
	<p>Strategii Rozwoju Gminy Włoszczowa na lata 2015-2024</p>
	<p>Zmiana Nr I Studium uwarunkowań i kierunków zagospodarowania przestrzennego miasta i gminy Włoszczowa</p>
	<p>Plan zagospodarowania przestrzennego „osiedle Reja II” na obszarze miasta Włoszczowy</p>
	<p>Miejscowy plan zagospodarowania przestrzennego terenu górnicznego "Żelisławice I" na obszarze Gminy</p>
	<p>Miejscowy plan zagospodarowania przestrzennego dla części działki nr 148/5, obręb Czarnca, gmina Włoszczowa</p>

	<p><i>Program Rewitalizacji Gminy Włoszczowa na lata 2016 2023</i></p>
	<p><i>Diagnoza i wyznaczenie obszarów - Włoszczowa</i></p>