



**OPTINO**

os. Wojska Polskiego 6/15

62-065 Grodzisk Wlkp.

[www.optino.pl](http://www.optino.pl)

# PROGRAM OCHRONY ŚRODOWISKA DLA GMINY WŁOSZCZOWA NA LATA 2020 - 2024 Z PERSPEKTYWĄ DO ROKU 2028



**GMINA WŁOSZCZOWA**

ul. Partyzantów 14

29-100 Włoszczowa

[www.wloszczowa.pl](http://www.wloszczowa.pl)

*Włoszczowa, maj 2020r.*



[www.wloszczowa.pl](http://www.wloszczowa.pl)



*Szanowni Państwo,*

*Troska o stan środowiska naturalnego i poszanowanie przyrody jest połączeniem ruchu społecznego, mody i całego stylu życia. Ochrona środowiska to również istotny czynnik kształtujący rozwój społeczno - gospodarczy. Naszym celem jest ciągłe doskonalenie poprzez zmniejszanie szkodliwych oddziaływań na środowisko a co za tym idzie, systematyczna poprawa jakości życia Naszych mieszkańców.*

*Polityka Środowiskowa Gminy Włoszczowa ukierunkowana jest na:*

- ♦ ochronę powietrza ze szczególnym uwzględnieniem niskiej emisji oraz ochronę przed hałasem,*
- ♦ ochronę wód wraz z wprowadzaniem racjonalnych i nowoczesnych rozwiązań zapewniających sprawną gospodarkę wodno - ściekową,*
- ♦ ochronę gleb i powierzchni ziemi,*
- ♦ racjonalne użytkowanie zasobów naturalnych,*
- ♦ ochronę zasobów przyrodniczych oraz racjonalne ich użytkowanie,*
- ♦ doskonalenie i racjonalizowanie systemu gospodarki odpadami,*
- ♦ rozwijanie współpracy z Gminami sąsiednimi na rzecz wspólnej ochrony środowiska,*
- ♦ prowadzenie działań zmierzających do pogłębienia świadomości ekologicznej mieszkańców.*

*Naszym celem jest Gmina o harmonijnym krajobrazie i czystym środowisku, promieniująca lokalną tradycją, kulturą i otwarciem na problemy osób potrzebujących pomocy, przyjazna dla turystów i atrakcyjna dla inwestorów, bezpieczne i wygodne miejsce zamieszkania, pracy i wypoczynku.*

*Zrównoważony rozwój w harmonii pomiędzy środowiskiem przyrodniczym, gospodarczym i społecznym, umożliwiający przekształcenie Gminy w wyróżniające się w regionie atrakcyjne miejsce zamieszkania, pracy i wypoczynku oraz prężny ośrodek o silnych tradycjach lokalnych i umocnionych funkcjach ponadpodstawowych.*

**Grzegorz Dziubek**  
*Burmistrz Gminy Włoszczowa*



**JEDNOSTKA OPRACOWUJĄCA:**



**OPTINO MARIUSZ CYBUŁKA**

os. Wojska Polskiego 6/15

62 - 065 Grodzisk Wlkp.

**JEDNOSTKA ZLECAJĄCA:**



**GMINA WŁOSZCZOWA**

ul. Partyzantów 14

29-100 Włoszczowa

**Kierownik projektu**

mgr inż. Mariusz Cybulka

**Współpraca**

Pracownicy Urzędu Gminy Włoszczowa

*Włoszczowa, maj 2020r.*



## **SPIS TREŚCI**

<b>I. WYKAZ SKRÓTÓW STOSOWANYCH W DOKUMENCIE</b> .....	<b>11</b>
<b>II. WSTĘP</b> .....	<b>13</b>
<b>2.1. Podstawa opracowania</b> .....	<b>13</b>
<b>2.2. Przedmiot opracowania</b> .....	<b>13</b>
<b>2.3. Potrzeba i cel opracowania</b> .....	<b>13</b>
<b>2.4. Metodyka opracowania</b> .....	<b>15</b>
<b>III. STRESZCZENIE W JĘZYKU NIESPECJALISTYCZNYM</b> .....	<b>17</b>
<b>IV. CHARAKTERYSTYKA GMINY WŁOSZCZOWA</b> .....	<b>21</b>
<b>4.1. Uwarunkowania lokalizacyjne</b> .....	<b>21</b>
<b>4.2. Uwarunkowania klimatyczne</b> .....	<b>24</b>
<b>4.3. Uwarunkowania społeczne</b> .....	<b>24</b>
4.3.1. Użytkowanie terenu.....	24
4.3.2. Struktura procesów demograficznych .....	26
<b>4.4. Uwarunkowania gospodarcze</b> .....	<b>27</b>
4.4.1. Działalność gospodarcza .....	27
4.4.2. Gospodarka rolna .....	28
4.4.3. Przemysł .....	30
<b>4.5. Uwarunkowania komunikacyjne</b> .....	<b>30</b>
4.5.1. Komunikacja drogowa.....	30
4.5.2. Komunikacja kolejowa.....	31
4.5.3. Komunikacja rowerowa.....	31



---

<b>V. OCENA STANU ŚRODOWISKA GMINY WŁOSZCZOWA .....</b>	<b>33</b>
<b>5.1. Ochrona klimatu i jakości powietrza .....</b>	<b>33</b>
5.1.1. Ocena stanu jakości powietrza .....	33
5.1.2. Emisja zanieczyszczeń na terenie Gminy - emisja niska .....	38
5.1.2.1. Ciepłownictwo .....	40
5.1.2.2. Sieć gazowa .....	41
5.1.2.3. Elektroenergetyka .....	44
5.1.3. Emisja zanieczyszczeń na terenie Gminy - emisja drogowa .....	46
5.1.4. Metody ograniczania zanieczyszczeń do powietrza .....	47
5.1.4.1. Program Ochrony Powietrza .....	48
5.1.4.2. Uchwała „antysmogowa” .....	49
5.1.4.3. Metody ograniczania emisji zanieczyszczeń do powietrza - podsumowanie .....	54
<b>5.2. Zagrożenia hałasem .....</b>	<b>56</b>
5.2.1. Hałas komunikacyjny .....	56
5.2.2.1. Badania klimatu akustycznego - Świętokrzyski Zarząd Dróg Wojewódzkich .....	57
5.2.2.4. Program ochrony środowiska przed hałasem .....	58
5.2.2. Hałas przemysłowy .....	65
5.2.3. Inne źródła hałasu .....	65
<b>5.3. Pola elektromagnetyczne .....</b>	<b>65</b>
<b>5.4. Gospodarowanie wodami .....</b>	<b>67</b>
5.4.1. Wody podziemne .....	68
5.4.1.1. Charakterystyka ogólna .....	68
5.4.1.2. Główne zbiorniki wód podziemnych .....	70
5.4.1.3. Jednolite części wód podziemnych .....	72
5.4.1.4. Monitoring wód podziemnych .....	75
5.4.2. Wody powierzchniowe .....	75
5.4.2.1. Sieć rzeczna i jeziorna .....	75
5.4.3. Jednolite części wód powierzchniowych .....	75
5.4.4. Jakość wód powierzchniowych .....	79
5.4.5. Źródła i tendencje przeobrażeń wód powierzchniowych .....	83
5.4.6. Mała retencja .....	85

---



---

<b>5.5. Gospodarka wodno-ściekowa.....</b>	<b>88</b>
5.5.1. Zaopatrzenie w wodę.....	88
5.5.2. Charakterystyka sieci wodociągowej .....	88
5.5.3. Charakterystyka sieci kanalizacji sanitarnej.....	90
5.5.4. Oczyszczalnie ścieków .....	91
5.5.5. Charakterystyka sieci kanalizacji deszczowej.....	93
<b>5.6. Budowa geologiczna.....</b>	<b>94</b>
5.6.1. Charakterystyka ogólna .....	94
5.6.2. Zasoby kopalin.....	97
<b>5.7. Gleby .....</b>	<b>98</b>
5.7.1. Charakterystyka rozmieszczenia typów gleb .....	98
5.7.2. Degradacja naturalna gleb .....	99
5.7.3. Degradacja chemiczna gleb.....	100
<b>5.8. Gospodarka odpadami i zapobieganie powstawaniu odpadów.....</b>	<b>100</b>
5.8.1. Gospodarka odpadami komunalnymi.....	100
5.8.2. Gospodarka odpadami zawierającymi azbest.....	107
<b>5.9. Zasoby przyrodnicze.....</b>	<b>107</b>
5.9.1. Flora Gminy .....	107
5.9.1.1. Lasy.....	110
5.9.1.2. Zieleń urządzona .....	113
5.9.2. Fauna Gminy .....	114
5.9.3. Potencjalne przyczyny degradacji szaty roślinnej i przeobrażeń fauny.....	115
5.9.4. Łowiectwo .....	115
<b>5.10. Formy ochrony przyrody.....</b>	<b>116</b>
5.10.1. Obszary Natura 2000.....	120
5.10.1.1. Obszary Natura 2000 - Dolina Górnej Pilicy .....	121
5.10.1.2. Obszary Natura 2000 - Dolina Białej Nidy .....	122
5.10.2. Rezerwat Przyrody.....	123
5.10.2.1. Rezerwat Przyrody - Ługi.....	123
5.10.3. Obszar Chronionego Krajobrazu.....	124
5.10.3.1. Włoszczowsko - Jędrzejowski Obszar Chronionego Krajobrazu .....	124

---



5.10.4. Pomniki Przyrody .....	125
5.10.5. Korytarze ekologiczne.....	125
5.10.5. Ochrona gatunkowa.....	128
5.10.6. Zestawienie wielkości zasobów i walorów przyrodniczych.....	128
<b>5.11. Potencjalne zagrożenia na terenie Gminy Włoszczowa .....</b>	<b>129</b>
5.11.1. Zagrożenia poważnymi awariami.....	129
5.11.2. Zagrożenia powodziowe .....	131
5.11.3. Zagrożenia suszą.....	133
5.11.4. Zagrożenie osiadaniem.....	133
5.11.5. Zagrożenie powstawaniem zapadlisk i osuwisk.....	133
<b>5.12. Odnawialne źródła energii.....</b>	<b>133</b>
5.12.1. Energia słoneczna.....	134
5.12.2. Energia wiatru .....	135
5.12.3. Energia geotermalna.....	136
5.12.4. Energia wodna .....	138
5.12.5. Energia biomasy .....	138
5.12.6. Energia biogazu .....	139
5.12.7. Podsumowanie .....	140
<b>5.13. Prognoza stanu środowiska do 2028 roku.....</b>	<b>142</b>
<b>VI. ZAGADNIENIA HORYZONTALNE .....</b>	<b>147</b>
<b>6.1. Ochrona różnorodności biologicznej.....</b>	<b>147</b>
<b>6.2. Adaptacja do zmian klimatu .....</b>	<b>150</b>
<b>6.3. Zasady realizacji inwestycji.....</b>	<b>153</b>
<b>6.4. Obszary chronione w procedurze inwestycyjnej na przykładzie obszarów Natura 2000 .....</b>	<b>154</b>
<b>VII. STRATEGIA DZIAŁAŃ DLA GMINY WŁOSZCZOWA NA LATA 2020 - 2024 Z PERSPEKTYWĄ DO ROKU 2028.....</b>	<b>158</b>

---





---

<b>7.1. Założenia wyjściowe do Programu Ochrony Środowiska</b> .....	<b>158</b>
7.1.1. Założenia i uwarunkowania wynikające z dokumentów szczebla krajowego .....	159
7.1.1.1. Strategia na rzecz Odpowiedzialnego Rozwoju do roku 2020 .....	159
7.1.1.2. Strategia Bezpieczeństwo Energetyczne i Środowisko - perspektywa do 2020r. .	159
7.1.2. Założenia i uwarunkowania wynikające z dokumentów szczebla wojewódzkiego .....	161
7.1.3. Założenia i uwarunkowania wynikające z dokumentów szczebla powiatowego .....	165
<b>7.2. Struktura programu ochrony środowiska dla Gminy Włoszczowa</b> .....	<b>166</b>
<b>7.3. Analiza SWOT</b> .....	<b>167</b>
<b>7.4. Ocena stopnia realizacji założonych celów w Programie Ochrony Środowiska dla Gminy Włoszczowa</b> .....	<b>178</b>
<b>7.5. Strategia realizacji celów ekologicznych</b> .....	<b>179</b>
<b>7.6. Przyjęte kryteria wyboru zadań priorytetowych</b> .....	<b>181</b>
<b>7.7. Harmonogram realizacji zadań ekologicznych</b> .....	<b>189</b>
<b>VIII. SYSTEM REALIZACJI PROGRAMU OCHRONY ŚRODOWISKA</b> .....	<b>205</b>
<b>8.1. Założenia systemu finansowania inwestycji</b> .....	<b>205</b>
8.1.1. Struktura finansowania.....	205
8.1.2. Źródła finansowania inwestycji w ochronie środowiska .....	207
8.1.3. Fundusze krajowe.....	207
8.1.3.1. Narodowy Fundusz Ochrony Środowiska i Gospodarki Wodnej.....	207
8.1.3.2. Wojewódzki Fundusz Ochrony Środowiska i Gospodarki Wodnej.....	208
8.1.3.3. Fundusz Ochrony Gruntów Rolnych .....	209
8.1.3.4. Fundusz Leśny .....	210
8.1.3.5. Fundusz Termomodernizacji i Remontów.....	211
8.1.3.6. Środki zgromadzone w budżecie gminnym i powiatowym.....	213
8.1.4. Fundusze Unii Europejskiej.....	215
8.1.4.1. Program Infrastruktura i Środowisko na lata 2014 - 2020.....	217
8.1.4.2. Program LIFE .....	220
8.1.5. Instytucje i podmioty pomocowe .....	223

---



---

<b>8.2. Zarządzanie programem ochrony środowiska .....</b>	<b>226</b>
8.2.1. Instrumenty prawne.....	229
8.2.2. Instrumenty finansowe .....	229
8.2.3. Instrumenty polityczne .....	229
8.2.4. Instrumenty społeczne .....	230
8.2.5. Instrumenty strukturalne.....	232
<b>8.3. Monitorowanie programu ochrony środowiska .....</b>	<b>232</b>
8.3.1. Zasady monitoringu.....	232
8.3.1.1. Monitoring środowiska .....	235
8.3.1.2. Monitoring programu.....	235
8.3.1.3. Monitoring odczuć społecznych.....	236
8.3.2. Monitorowanie założonych efektów ekologicznych.....	236
<b>8.4. Działania edukacyjne .....</b>	<b>239</b>
8.4.1. Potrzeba edukacji ekologicznej.....	240
8.4.2. Sposoby prowadzenia akcji edukacyjnej społeczeństwa .....	241
8.4.2.1. Pracownicy samorządowi .....	242
8.4.2.2. Edukacja dzieci i młodzieży .....	243
8.4.2.3. Edukacja dorosłych.....	244
8.4.2.4. Edukacja przedsiębiorców .....	245
8.4.2.4. Edukacja turystów.....	249
8.4.3. Społeczne kampanie informacyjne .....	249
8.4.3.1. Media w kampanii informacyjnej.....	250
8.4.3.2. Okresowe kampanie informacyjne.....	252
<b>IX. STRATEGICZNA OCENA ODDZIAŁYWANIA PROGRAMU NA ŚRODOWISKO.....</b>	<b>254</b>
<b>X. BIBLIOGRAFIA.....</b>	<b>257</b>
<b>XI. SPIS TABEL.....</b>	<b>262</b>
<b>XII. SPIS RYSUNKÓW .....</b>	<b>264</b>
<b>XIII. SPIS WYKRESÓW.....</b>	<b>266</b>

---



## **I. WYKAZ SKRÓTÓW STOSOWANYCH W DOKUMENCIE**

Program Ochrony Środowiska wymusza na wszystkich uczestnikach procesów decyzyjnych i inwestycyjnych zastosowanie jednakowej terminologii dotyczącej całokształtu ochrony środowiska. Poniżej przedstawione zostały znaczenia skrótów użytych w opracowaniu.

- ◆ **BEiŚ** - Strategia „Bezpieczeństwo Energetyczne i Środowisko
- ◆ **EEA** - Europejska Agencja Środowiska
- ◆ **GDDKiA** - Generalna Dyrekcja Dróg Krajowych i Autostrad
- ◆ **GDOŚ** - Generalna Dyrekcja Ochrony Środowiska
- ◆ **GIOŚ** - Generalny Inspektorat Ochrony Środowiska
- ◆ **GMINA** - Gmina Włoszczowa
- ◆ **GUS** - Główny Urząd Statystyczny
- ◆ **GZWP** - Główne Zbiorniki Wód Podziemnych
- ◆ **IMGW - PIB** - Instytut Meteorologii i Gospodarki Wodnej - Państwowy Instytut Badawczy
- ◆ **JCWP** - Jednolite części wód powierzchniowych
- ◆ **JCWpd** - Jednolite części wód podziemnych
- ◆ **JST** - Jednostka Samorządu Terytorialnego
- ◆ **KPOŚK** - Krajowy Program Oczyszczania Ścieków Komunalnych
- ◆ **LP** - Lasy Państwowe
- ◆ **MŚ** - Ministerstwo Środowiska
- ◆ **MPZP** - Miejskowy Plan Zagospodarowania Przestrzennego
- ◆ **NFOŚiGW** - Narodowy Fundusz Ochrony Środowiska i Gospodarki Wodnej
- ◆ **OSO** - Obszary specjalnej ochrony ptaków
- ◆ **OZE** - Odnawialne Źródła Energii
- ◆ **PEM** - Promieniowanie elektromagnetyczne
- ◆ **PGN** - Plan Gospodarki Niskoemisyjnej
- ◆ **PGWWP** - Państwowe Gospodarstwo Wodne Wody Polskie
- ◆ **PIG - PIB** - Państwowy Instytut Geologiczny - Państwowy Instytut Badawczy



- ♦ **PMŚ** - Państwowy Monitoring Środowiska
- ♦ **POliŚ** - Program Operacyjny Infrastruktura i Środowisko 2014 - 2020
- ♦ **PONE** - Program Ograniczenia Niskiej Emisji
- ♦ **POP** - Program Ochrony Powietrza
- ♦ **POŚ** - Program Ochrony Środowiska
- ♦ **PWIS** - Państwowy Wojewódzki Inspektor Sanitarny
- ♦ **RDLP** - Regionalna Dyrekcja Lasów Państwowych
- ♦ **RDOŚ** - Regionalna Dyrekcja Ochrony Środowiska
- ♦ **RDW** - Ramowa Dyrektywa Wodna
- ♦ **RWMŚ** - Regionalny Wydział Monitoringu Środowiska
- ♦ **RZGW** - Regionalny Zarząd Gospodarki Wodnej
- ♦ **SOER 2015** - Raport EEA „Środowisko Europy 2015 - Stan i prognozy”
- ♦ **SOO** - Specjalne obszary ochrony siedlisk
- ♦ **UE** - Unia Europejska
- ♦ **UMWD** - Urząd Marszałkowski Województwa Świętokrzyskiego,
- ♦ **WFOŚiGW** - Wojewódzki Fundusz Ochrony Środowiska i Gospodarki Wodnej
- ♦ **WIOŚ** - Wojewódzki Inspektorat Ochrony Środowiska
- ♦ **WPF** - Wieloletnia Prognoza Finansowa
- ♦ **WPGO** - Wojewódzki Plan Gospodarki Odpadami
- ♦ **WSSE** - Wojewódzka Stacja Sanitarno - Epidemiologiczna
- ♦ **ZDP** - Zarząd Dróg Powiatowych
- ♦ **ZDW** - Zarząd Dróg Wojewódzkich
- ♦ **ZDR** - Zakłady o dużym ryzyku wystąpienia poważnej awarii
- ♦ **ZZR** - Zakłady o zwiększonym ryzyku wystąpienia poważnej awarii



## **II. WSTĘP**

### **2.1. Podstawa opracowania**

Obowiązek wykonania Programu Ochrony Środowiska wynika z ustawy z dnia 27 kwietnia 2001r. Prawo Ochrony Środowiska (Dz. U. 2019r. poz. 1396 z późn. zm.). Zgodnie z zapisami ustawy, **polityka ochrony środowiska** - czyli zespół działań mających na celu stworzenie warunków niezbędnych do realizacji ochrony środowiska, zgodnie z zasadą zrównoważonego rozwoju - prowadzona jest m.in. za pomocą wojewódzkich, powiatowych i gminnych programów ochrony środowiska.

**Poprzednio obowiązujący „Program Ochrony Środowiska dla Gminy Włoszczowa  
na lata 2016 - 2019 z perspektywą na lata 2020 - 2023”  
przyjęty został Uchwałą nr XX/162/16 Rady Miejskiej we Włoszczowie z dnia 27 września 2016r.**

### **2.2. Przedmiot opracowania**

Przedmiotem opracowania jest „Program Ochrony Środowiska dla Gminy Włoszczowa na lata 2020 - 2024 z perspektywą do roku 2028”. Niniejszy dokument prezentuje aktualne problemy związane z ochroną oraz kształtowaniem środowiska przyrodniczego na terenie Gminy.

Przedmiotowy dokument wskazuje również tzw. „punkty zapalne” w środowisku, wywołane nie zrównoważonym rozwojem gospodarczym, jak i przedstawia konkretne propozycje działań zmierzających do stopniowej likwidacji zagrożeń. Hierarchiczne uporządkowanie celów pod kątem ich ważności decyduje przede wszystkim o podziale przyszłego budżetu oraz spodziewanych środków pomocowych przeznaczonych na ochronę środowiska prowadzoną na terenie Gminy Włoszczowa.

Obok wymienionych wyżej funkcji Program Ochrony Środowiska spełnia również funkcje promocyjne i informacyjne. Dokument informuje o stanie środowiska oraz o podejmowanych działaniach zmierzających do jego poprawy. Program oprócz promocji walorów przyrodniczych ma za zadanie promować także Gminę Włoszczowa, której elementem strategii rozwoju gospodarczego jest ochrona środowiska.

### **2.3. Potrzeba i cel opracowania**

Zgodnie z zapisami „Wytucznych do opracowania wojewódzkich, powiatowych i gminnych programów ochrony środowiska” wydanymi przez Ministerstwo Środowiska we wrześniu 2015 roku:



*„Podstawowym celem sporządzenia i uchwalenia POŚ jest realizacja przez jednostki samorządu terytorialnego polityki ochrony środowiska zbieżnej z założeniami najważniejszych dokumentów strategicznych i programowych. POŚ powinny stanowić podstawę funkcjonowania systemu zarządzania środowiskiem spajającą wszystkie działania i dokumenty dotyczące ochrony środowiska i przyrody na szczeblu danej JST”.*

Ochrona Środowiska przyrodniczego jest jedną z głównych dróg do osiągnięcia zrównoważonego rozwoju, czyli osiągnięcia ładu ekologicznego, społecznego, ekonomicznego, gospodarczego oraz przestrzennego. Wszystkie wymienione zasady zrównoważonego rozwoju oraz ochrony środowiska zostały uwzględnione w niniejszym opracowaniu. Zasady te są zależne od specyfiki oraz od rzeczywistych potrzeb Gminy.

Do najistotniejszych celów i kierunków działań w zakresie rozwoju społeczno - gospodarczego i ochrony środowiska wytyczonych dla Gminy Włoszczowa należą:

- ♦ **ochrona powietrza, ochrona przed hałasem** - zapewnienie wysokiej jakości powietrza, redukcja emisji gazów i pyłów, zminimalizowanie uciążliwego hałasu,
- ♦ **ochrona wód** - zapewnienie odpowiedniej jakości użytkowej wód, racjonalizacja zużycia wody, właściwa gospodarka wodno-ściekowa,
- ♦ **ochrona gleb i powierzchni ziemi** - zapewnienie odpowiedniej jakości użytkowej gleb, ochrona przed degradacją,
- ♦ **racjonalne użytkowanie zasobów naturalnych** - zmniejszenie zużycia energii, surowców i materiałów, wzrost udziału wykorzystywanych zasobów odnawialnych, ochrona zasobów kopalni,
- ♦ **ochrona zasobów przyrodniczych** - zachowanie zasobów przyrodniczych z uwzględnieniem ich różnorodności oraz rozwój zasobów leśnych, racjonalna eksploatacja lasów,
- ♦ **doskonalenie i racjonalizowanie systemu gospodarki odpadami** - zmniejszenie ilości wytwarzanych odpadów, zwiększenie poziomów odzysku,
- ♦ **rozwijanie współpracy z Gminami** - wspólne działania na rzecz ochrony środowiska,
- ♦ **prowadzenie skutecznej akcji edukacyjnej** - działania zmierzające do pogłębienia świadomości ekologicznej mieszkańców, gwarantującej powodzenie realizacji wyżej wymienionych działań.



Program Ochrony Środowiska dla Gminy Włoszczowa jest dokumentem kształtującym długofalową Politykę Ochrony Środowiska. Przedstawione w nim zagadnienia ujęte zostały w sposób kompleksowy, z wyznaczeniem celów strategicznych, krótko i długoterminowych, a także przyjęciem zadań z zakresu wszystkich sektorów ochrony środowiska. Wypełnienie zawartych celów i zadań przyczyni się do poprawy środowiska naturalnego i poziomu życia mieszkańców.

***Realizacja zdefiniowanych ekologicznych celów strategicznych w powiązaniu z programem edukacji ekologicznej społeczeństwa powinna zapewnić rozwój zgodny z zasadami zrównoważonego rozwoju.***

#### **2.4. Metodyka opracowania**

Program Ochrony Środowiska dla Gminy Włoszczowa opracowany został zgodnie z obowiązującymi przepisami prawa, a także „Wytycznymi do opracowania wojewódzkich, powiatowych i gminnych programów ochrony środowiska” wydanymi przez Ministerstwo Środowiska we wrześniu 2015 roku.

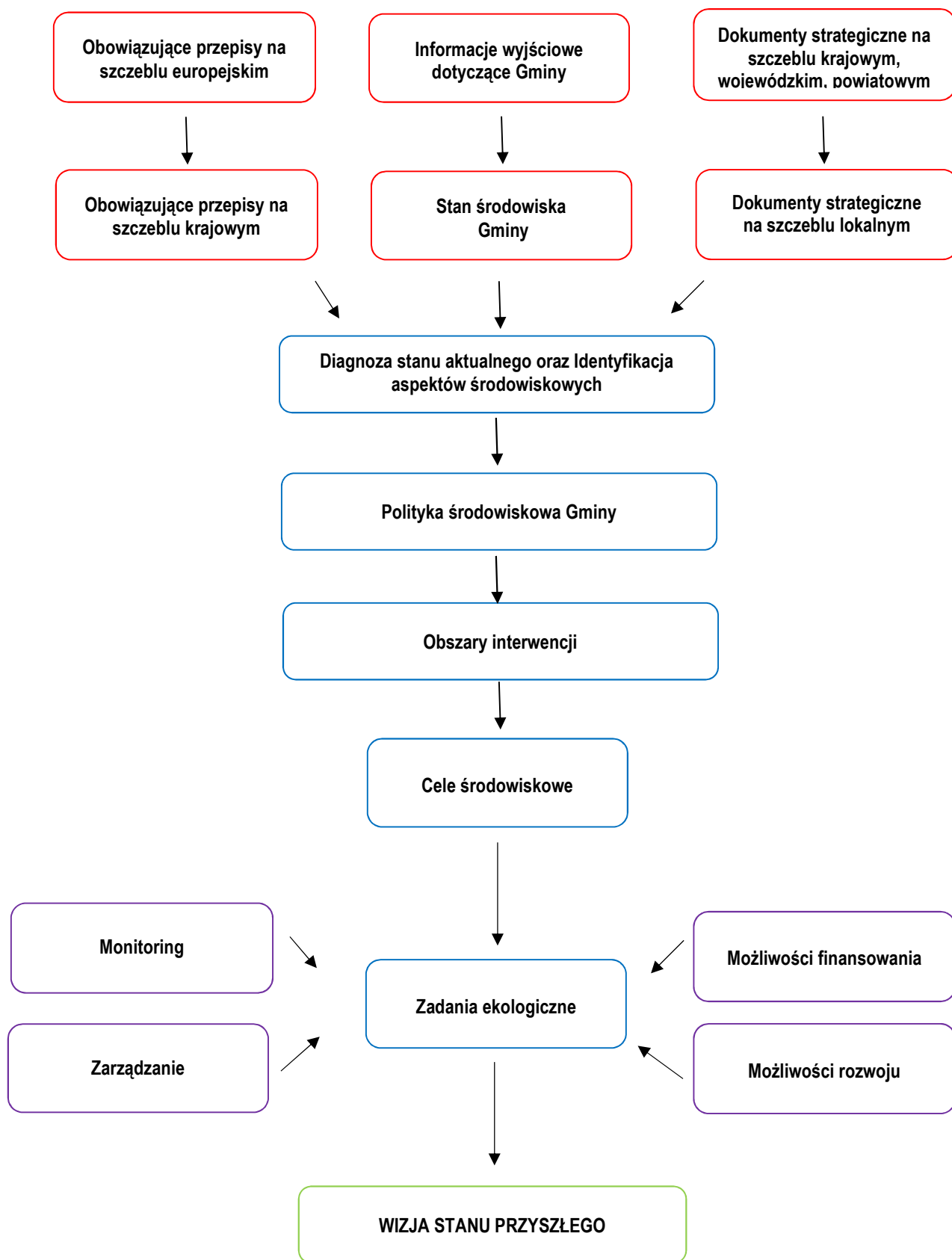
Dokument oparty został o postanowienia dokumentów strategicznych wyższego szczebla oraz o postanowienia wynikające z innych dokumentów planistycznych - opracowań lokalnych, z uwzględnieniem wymogów wynikających z obowiązujących przepisów prawa. Natomiast diagnoza stanu środowiska naturalnego Gminy sporządzona została głównie na podstawie opracowań Głównego Inspektoratu Ochrony Środowiska - Regionalny Wydział Monitoringu Środowiska w Kielcach, danych Głównego Urzędu Statystycznego, a także informacji zawartych na stronach internetowych instytucji publicznych, działających w obszarze ochrony środowiska.

Całość opracowania została oparta o bieżące konsultacje z wyznaczonymi przedstawicielami Urzędu Gminy Włoszczowa. Do sporządzenia niezbędne były również konsultacje z jednostkami i organizacjami, których działalność na terenie Gminy związana jest w sposób bezpośredni i pośredni z ochroną środowiska, kształtowaniem środowiska, rozwojem infrastrukturalnym i edukacją ekologiczną.

Na poniższym rysunku przedstawiono ogólny schemat konstruowania „Programu Ochrony Środowiska dla Gminy Włoszczowa na lata 2020 - 2024 z perspektywą do roku 2028”.



Rysunek nr 1. Schemat tworzenia Programu Ochrony Środowiska Gminy Włoszczowa



Źródło: Analiza własna





### III. STRESZCZENIE W JĘZYKU NIESPECJALISTYCZNYM

„Program Ochrony Środowiska dla Gminy Włoszczowa na lata 2020 - 2024 z perspektywą do roku 2028” został wykonany zgodnie z ustawowymi wymogami - ustawa Prawo ochrony środowiska - art. 17. Przy tworzeniu dokumentu kierowano się także wskazaniem Ministerstwa Środowiska w tym zakresie - *Wytyczne do opracowania wojewódzkich, powiatowych i gminnych programów ochrony środowiska* - Warszawa, wrzesień 2015r. Zgodnie z zapisami „Wytycznych...:

„Podstawowym celem sporządzenia i uchwalenia POŚ jest realizacja przez jednostki samorządu terytorialnego polityki ochrony środowiska zbieżnej z założeniami najważniejszych dokumentów strategicznych i programowych. POŚ powinny stanowić podstawę funkcjonowania systemu zarządzania środowiskiem spajającą wszystkie działania i dokumenty dotyczące ochrony środowiska i przyrody na szczeblu danej JST”.

Polityka środowiskowa Gminy Włoszczowa ukierunkowana jest przede wszystkim na zagadnienia:

- ♦ **ochrony powietrza, ochrony przed hałasem** - zapewnienie wysokiej jakości powietrza, redukcja emisji gazów i pyłów, zminimalizowanie uciążliwego hałasu,
- ♦ **ochrony wód** - zapewnienie odpowiedniej jakości użytkowej wód, racjonalizacja zużycia wody, właściwa gospodarka wodno - ściekowa,
- ♦ **ochrony gleb i powierzchni ziemi** - zapewnienie odpowiedniej jakości użytkowej gleb, ochrona przed degradacją,
- ♦ **racjonalnego użytkowanie zasobów naturalnych** - zmniejszenie zużycia energii, surowców i materiałów, wzrost udziału wykorzystywanych zasobów odnawialnych, ochrona zasobów kopalin,
- ♦ **ochrony zasobów przyrodniczych** - zachowanie zasobów przyrodniczych z uwzględnieniem ich różnorodności oraz rozwój zasobów leśnych, racjonalna eksploatacja lasów,
- ♦ **doskonalenia i racjonalizowania systemu gospodarki odpadami** - zmniejszenie ilości wytwarzanych odpadów, zwiększenie poziomów odzysku,
- ♦ **rozwijania współpracy z Gminami** - wspólne działania na rzecz ochrony środowiska,
- ♦ **prowadzenia skutecznej akcji edukacyjnej** - działania zmierzające do pogłębienia świadomości ekologicznej mieszkańców, gwarantującej powodzenie realizacji wyżej wymienionych działań.



Uwzględniając stan poszczególnych elementów środowiska zaproponowano działania zmierzające do poprawy istniejących warunków. Dokument określa główne problemy środowiskowe Gminy Włoszczowa w postaci głównych obszarów interwencji i przypisanych do nich celów operacyjnych, jakie należy podjąć w zakresie ochrony środowiska. Wyznaczone cele operacyjne stanowią podstawę dla realizacji konkretnych działań na przestrzeni kilku lat. Działania te zostały wyznaczone na podstawie analizy stanu środowiska przyrodniczego, przewidywanych kierunków rozwoju oraz informacji w zakresie planowanych inwestycji. Do konkretnego działania przedstawionego w planie operacyjnym wskazano podmiot odpowiedzialny za jego realizację.

Harmonogram prowadzenia działań zawiera zadania krótko i długookresowe oraz mechanizmy finansowo - ekonomiczne. Dodatkowo w programie określono również zasady zarządzania Programem oraz sposoby monitoringu jego realizacji. Ponadto dokonano również oceny efektywności dostępnych narzędzi służących zarządzaniu środowiskiem. W harmonogramach realizacyjnych Programu zestawiono cele i zadania ekologiczne Gminy Włoszczowa w odniesieniu do konkretnych elementów środowiska.

W przedmiotowym Programie Ochrony Środowiska wyznaczono następujące obszary interwencji:

- ♦ **Obszar interwencji I** - Ochrona klimatu i jakości powietrza
- ♦ **Obszar interwencji II** - Zagrożenia hałasem
- ♦ **Obszar interwencji III** - Pola elektromagnetyczne
- ♦ **Obszar interwencji IV** - Gospodarowanie wodami
- ♦ **Obszar interwencji V** - Gospodarka wodno-ściekowa
- ♦ **Obszar interwencji VI** - Gleby oraz zasoby geologiczne
- ♦ **Obszar interwencji VII** - Gospodarka odpadami i zapobieganie powstawaniu odpadów
- ♦ **Obszar interwencji VIII** - Zasoby przyrodnicze
- ♦ **Obszar interwencji IX** - Zagrożenia poważnymi awariami
- ♦ **Obszar interwencji X** - Edukacja ekologiczna

Proces zarządzania środowiskiem spoczywa na władzach lokalnych. Mając na uwadze spójność koordynacji działań pomiędzy poszczególnymi szczeblami władz samorządowych i rządowych, a także współpracę z pozostałymi partnerami, zarządzanie środowiskiem przy pomocy Programu Ochrony Środowiska wymagać będzie ustalenia roli i zakresu działania poszczególnych podmiotów zaangażowanych w jego realizację, struktury organizacji Programu oraz systemu monitoringu.



Władze Gminy pełnią w odniesieniu do Programu kilka funkcji. Jedną z ważniejszych jest *funkcja regulacyjna*, na którą składają się akty prawa lokalnego - uchwały oraz decyzje administracyjne związane odpowiednio z określonymi obszarami zagadnień środowiskowych. Władze pełnią również *funkcje wykonawcze* (zadania wynikające z ustaw) i kontrolne.

Realizacja zadań wytyczonych w Programie Ochrony Środowiska wiąże się z wysokimi nakładami inwestycyjnymi. Większość instytucji, które udzielają dotacji lub korzystnie oprocentowanych kredytów na inwestycje w dziedzinie ochrony środowiska wymaga, żeby inwestycja osiągnęła odpowiednio duży efekt ekologiczny i objęła swym zasięgiem możliwie największą liczbę mieszkańców aglomeracji, gminy lub związku gmin.

Wdrażanie Programu będzie możliwe dzięki stworzeniu sprawnego systemu finansowania ochrony środowiska. Środki na finansowanie zadań związanych z ochroną środowiska pochodzić mogą z następujących źródeł:

- ♦ środki własne,
- ♦ Wojewódzki i Narodowy Funduszu Ochrony Środowiska i Gospodarki Wodnej,
- ♦ fundusze strukturalne i celowe,
- ♦ kredyty bankowe na preferencyjnych warunkach (np. Bank Ochrony Środowiska),
- ♦ pozyskanie inwestora strategicznego, może nim być także inwestor zagraniczny.

Warunkiem realizacji Programu Ochrony Środowiska jest ustalenie systemu zarządzania tym dokumentem. Zarządzanie Programem odbywa się z uwzględnieniem zasad zrównoważonego rozwoju, w oparciu o instrumenty zarządzania zgodne z kompetencjami i obowiązkami podmiotów zarządzających. Stanowi on narzędzie koordynacji działań podejmowanych w sferze ochrony środowiska przez służby administracji publicznej, instytucje i przedsiębiorstwa oraz przez mieszkańców Gminy Włoszczowa.

W procesie wdrażania Programu ważna jest kontrola przebiegu tego procesu oraz ocena stopnia realizacji zadań w nim wyznaczonych z punktu widzenia osiągnięcia założonych celów. Z tego względu ważne jest wyznaczenie systemu monitorowania, na podstawie którego będzie możliwe dokonanie oceny procesu wdrażania, jak i również będą mogły być dokonane ewentualne modyfikacje Programu. Monitoring powinien być sprawowany w następujących zakresach:

- ♦ monitoring środowiska,
- ♦ monitoring programu,
- ♦ monitoring odczuć społecznych.



System kontroli środowiska, jest narzędziem wspomagającym prawne, finansowe i społeczne instrumenty zarządzania środowiskiem. Dostarcza informacji o efektach wszystkich działań na rzecz ochrony środowiska i może być traktowany jako podstawa do oceny całej polityki ochrony środowiska. Jest jednym z najważniejszych kryteriów, na podstawie których tworzona jest nowa polityka.

Najważniejszym wskaźnikiem jest monitorowanie realizacji poszczególnych zadań. Urząd Gminy Włoszczowa będzie ocenił co dwa lata stopień wdrożenia Programu, natomiast na bieżąco będzie kontrolowany postęp w zakresie wykonania przedsięwzięć zdefiniowanych w dokumencie. W 2022 roku nastąpi ocena postępów realizacji przedsięwzięć przewidzianych do realizacji w latach 2020-2021. Wyniki oceny będą stanowiły wkład dla listy przedsięwzięć, obejmujących okres 2022 - 2028. Ten cykl będzie się powtarzał co każde dwa lata, co zapewni ciągły nadzór nad wykonaniem Programu.

W przypadku nie osiągnięcia zaplanowanych zamierzeń należy dokonać analizy sytuacji i poznać jej przyczyny. Powodem mogą być np. brak czasu, pieniędzy, zasobów ludzkich lub też zmiana kolejności przewidzianych w programie zadań priorytetowych. W cyklach będzie oceniany stopień realizacji celów ekologicznych. Ocena ta będzie bazą do ewentualnej korekty celów i strategii ich realizacji. Taka procedura pozwoli na spełnienie wymagań zapisanych w ustawie Prawo ochrony środowiska, a dotyczących okresu na jaki jest przyjmowany program ochrony środowiska i systemu raportowania o stanie realizacji programu ochrony środowiska:

- ♦ ocena postępów we wdrażaniu programu, w tym przygotowanie raportu - co dwa lata,
- ♦ aktualizacja listy przedsięwzięć - co dwa lata,
- ♦ aktualizacja polityki ochrony środowiska, tj. celów ekologicznych i kierunków działań.

W ocenie postępu wdrażania Programu Ochrony Środowiska oraz jego faktycznego wpływu na środowisko pomocna jest analiza i monitorowanie założonych efektów ekologicznych. Powinno być ono realizowane przy pomocy wskaźników (mierników) stanu środowiska i zmian presji na środowisko, a także na wskaźnikach świadomości społecznej.

**W przedmiotowym dokumencie dokonano szczegółowej charakterystyki zasobów i składników środowiska przyrodniczego Gminy Włoszczowa. Na podstawie analizy scharakteryzowanych elementów środowiska sporządzono ocenę zagrożeń i tendencji przeobrażeń środowiska przyrodniczego. Wskazano również źródła i przyczyny zachodzących przeobrażeń.**

**Stan poszczególnych elementów środowiska na terenie Gminy Włoszczowa oceniono jako dobry.**



## IV. CHARAKTERYSTYKA GMINY WŁOSZCZOWA

### 4.1. Uwarunkowania lokalizacyjne

**Gmina Włoszczowa** - gmina miejsko - wiejska, położona w zachodniej części województwa świętokrzyskiego w środkowej części powiatu włoszczowskiego. Jej powierzchnia wynosi 254,61 km<sup>2</sup>, gdzie przeważającą część zajmują użytki rolne oraz grunty leśne. Stan ludności Gminy na dzień 31 grudnia 2018r. wyniósł 19 480 stałych oraz tymczasowych mieszkańców. Gęstość zaludnienia wynosi 77 osób/km<sup>2</sup>.

Gmina sąsiaduje z gruntami przynależnymi administracyjnie do:

- ♦ od strony północnej z gruntami należącymi do Gminy Kluczewsko oraz Gminy Krasocin,
- ♦ od strony południowej z gruntami należącymi do Gminy Secemin oraz Gminy Radków,
- ♦ od strony zachodniej z gruntami należącymi do Gminy Żytno w powiecie radomszczańskim oraz Gminą Koniecpol w powiecie częstochowskim,
- ♦ od strony wschodniej z gruntami należącymi do Gminy Małogoszcz oraz Gminy Oksa w powiecie Jędrzejewskim.

Układ osadniczy tworzy miasto Włoszczowa oraz 29 wsi: Bebelno-Kolonia, Bebelno-Wieś, Boczkowice, Czarnca, Danków Duży, Danków Mały, Dąbie, Ewina, Gościencin, Jeżowice, Kąty, Knapówka, Konieczno, Kurzelów, Kuzki, Ludwinów, Łachów, Międzylesie, Motyczno, Nieznanowice, Ogarka, Przygradów, Rogienice, Rząbiec, Siłpia Duża, Siłpia Mała, Wola Wiśniowa, Wymysłów i Wymysłów Kurzelowski.

Gmina Włoszczowa leży w lewostronnym dorzeczu rzeki Wisły na terenie zlewni hydrologicznych dwóch rzek: Pilicy i Białej Nidy, które stanowią lewobrzeżne dopływy Wisły. Pod względem geobotanicznym obszar Gminy położony jest w Krainie Świętokrzyskiej, w dwóch okręgach: Włoszczowsko-Jędrzejewskim oraz Chęcińskim. Flora Okręgu Włoszczowsko-Jędrzejewskiego nie posiada cech swoistych i ma charakter przejściowy. Występują tutaj duże, w większości naturalne kompleksy leśne (grądy, lasy mieszane świeże i wilgotne oraz w dolinach rzecznych lasy łąkowe i olsy). Najcenniejsze przyrodniczo na tym obszarze są doliny Pilicy, Białej Nidy i Czarnej Włoszczowskiej z naturalnymi, silnie meandrującymi korytami rzecznyymi i towarzyszącymi im starorzeczami.

Lokalizację analizowanej jednostki samorządowej na tle województwa świętokrzyskiego oraz powiatu włoszczowskiego przedstawiono na poniższych rysunkach.



Rysunek nr 2. Lokalizacja Gminy Włoszczowa na tle województwa oraz powiatu



Źródło: [www.gminy.pl](http://www.gminy.pl)



Rysunek nr 3. Lokalizacja Gminy Włoszczowa



Źródło: [www.openstreetmap.org](http://www.openstreetmap.org)



## **4.2. Uwarunkowania klimatyczne**

Obszar Gminy Włoszczowa położony jest w obrębie Małopolskiego Regionu Klimatycznego. Charakteryzuje się on zmiennością i różnorodnością stanów pogody. Klimat Włoszczowy jest typowym klimatem nizinnym o cechach kontynentalnych. Średnia prędkość wiatru nieznacznie przekracza 3 m/s. Suma rocznych opadów przeciętnie wynosi od 605-651 mm z maximum w lecie (czerwiec, lipiec), minimum w zimie (luty, marzec), średnio opady występują przez 150 dni w ciągu roku, przy czym w większości przypadków są to silne opady przelotne i pochodzenia burzowego, które zazwyczaj poprawiają warunki aerosanitarnie. Charakterystyka parametrów klimatycznych obszaru Gminy Włoszczowa przedstawiono poniżej:

- ♦ średnia temperatura powietrza w roku 7,5 °C;
- ♦ średnia temperatura powietrza w lipcu 17,9 °C;
- ♦ średnia temperatura powietrza w styczniu - 3,7 °C;
- ♦ średnia roczna ilość dni z temperaturą minimalną poniżej 0°C 122
- ♦ średnia roczna ilość dni z temperaturą poniżej -10°C 23 - 27;
- ♦ średnia roczna ilość dni z temperaturą powyżej 25°C 34 - 38;
- ♦ średnia roczna suma opadów w mm 605 - 651;
- ♦ średnia max. suma opadów w ciągu roku w mm 815 - 906;
- ♦ średnia minimalna suma opadów w ciągu roku w mm 406 - 478;
- ♦ średnia roczna ilość dni pogodnych 39 - 50;
- ♦ średnia roczna ilość dni pochmurnych 131 -134;
- ♦ średnia roczna dni z burzą 20 - 26;
- ♦ średnia roczna wilgotność względna powietrza 81;
- ♦ średnia roczna ilość dni z mgłą 36 - 39
- ♦ średnia data pierwszego przymrozku 12 X;
- ♦ średnia data ostatniego przymrozku 4 V;
- ♦ sezon wegetacyjny / ilość dni 5 IV -1 XI / 211.

## **4.3. Uwarunkowania społeczne**

### **4.3.1. Użytkowanie terenu**

Na terenie Gminy Włoszczowa przeważającą część obszaru zajmują użytki rolne oraz grunty leśne, które stanowią łącznie blisko 95% ogólnej powierzchni. Strukturę użytkowania gruntów na terenie Gminy przedstawiono w poniższej tabeli oraz wykresie.



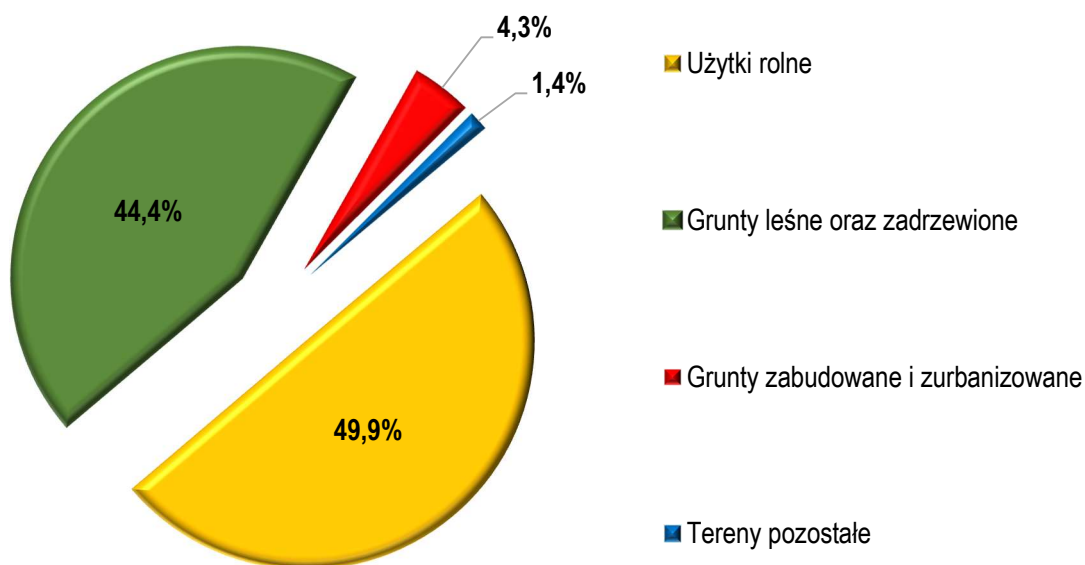


**Tabela nr 1. Struktura użytkowania gruntów na terenie Gminy Włoszczowa**

Rodzaj gruntów	Powierzchnia [ha]	Udział %
użytki rolne - grunty orne	8491	33,3
użytki rolne - sady	143	0,6
użytki rolne - łąki trwałe	2574	10,1
użytki rolne - pastwiska trwałe	767	3,0
użytki rolne - grunty rolne zabudowane	452	1,8
użytki rolne - grunty pod stawami	134	0,5
użytki rolne - grunty pod rowami	143	0,6
grunty leśne oraz zadrzewione i zakrzewione	11322	44,5
grunty pod wodami	39	0,2
grunty zabudowane i zurbanizowane	1092	4,3
nieużytki	288	1,1
tereny różne	16	0,1
<b>Razem</b>	<b>25 461</b>	<b>100</b>

Źródło: Analiza własna na podstawie danych - Główny Urząd Statystyczny - Bank Danych Lokalnych

**Wykres nr 1. Procentowy udział rodzaju gruntów na terenie Gminy Włoszczowa**



Źródło: Analiza własna na podstawie danych - Główny Urząd Statystyczny - Bank Danych Lokalnych

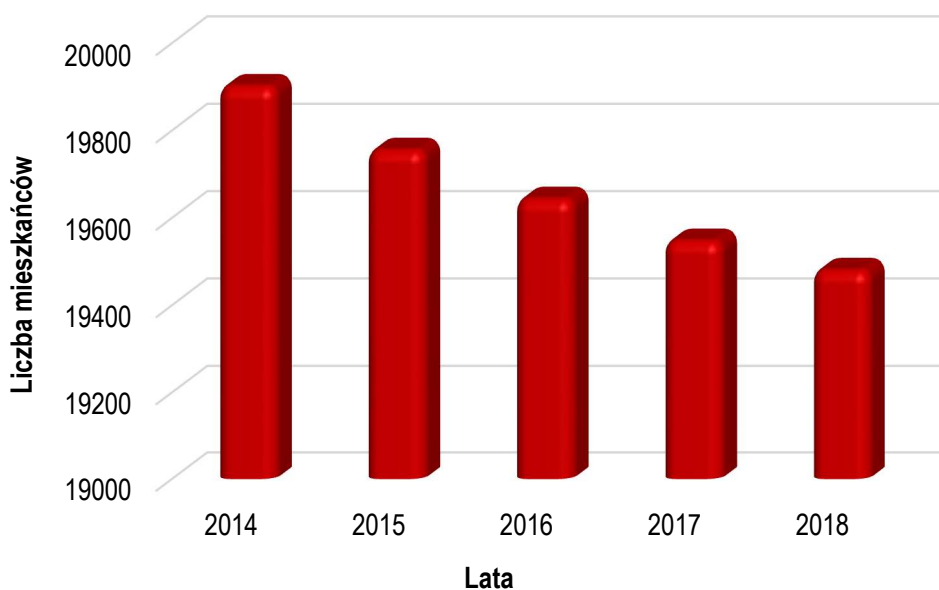


#### 4.3.2. Struktura procesów demograficznych

Zjawiska oraz procesy demograficzne związane są z wieloma dziedzinami funkcjonowania Gminy Włoszczowa. Wywierają znaczny wpływ na rynek pracy, rozwój sieci osadniczej, wyznaczają potrzeby w zakresie infrastruktury komunalnej, usług itp. Wśród czynników wpływających na dynamikę procesów demograficznych istotne miejsce zajmują przyrost naturalny oraz migracje ludności. Dla Gminy Włoszczowa wskaźnik przyrostu naturalnego oraz wskaźnik salda migracji jest ujemny. Stan ludności Gminy na dzień 31 grudnia 2018r. wyniósł 19 480 stałych oraz tymczasowych mieszkańców.

Szczegółowe informacje dotyczące procesów demograficznych, zachodzących na terenie Gminy na przestrzeni lat, na podstawie danych Głównego Urzędu Statystycznego oraz Urzędu Gminy Włoszczowa, przedstawiono poniżej.

**Wykres nr 2.** Rozkład liczby ludności na terenie Gminy Włoszczowa na przestrzeni lat 2014 - 2018



Źródło: Analiza własna na podstawie danych - Główny Urząd Statystyczny - Bank Danych Lokalnych

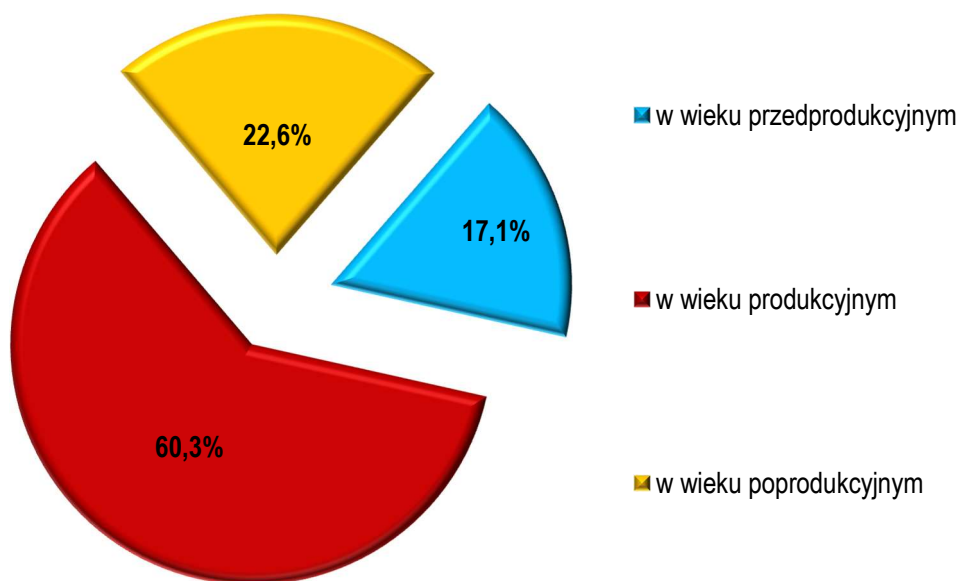
**Tabela nr 2.** Liczba mieszkańców Gminy Włoszczowa na przestrzeni lat 2014 - 2018

Lata	2014	2015	2016	2017	2018
Ludność ogółem	19901	19755	19643	19547	19480
Kobiety	10110	10024	9963	9888	9861
Mężczyźni	9791	9731	9680	9659	9619

Źródło: Analiza własna na podstawie danych - Główny Urząd Statystyczny - Bank Danych Lokalnych



**Wykres nr 3.** Procentowy rozkład liczby ludności na terenie Gminy Włoszczowa wg. wieku w 2018 roku



Źródło: Analiza własna na podstawie danych - Główny Urząd Statystyczny - Bank Danych Lokalnych

Wskaźnik gęstości zaludnienia dla Gminy Włoszczowa wynosi 77 osób/km<sup>2</sup>, przy czym wskaźnik ten dla powiatu włoszczowskiego wynosi 50 osób/km<sup>2</sup>, a dla województwa świętokrzyskiego 107 osób/km<sup>2</sup>. Na tle województwa i powiatu wskaźnik gęstości zaludnienia charakteryzuje się dość wysokim stopniem zagęszczeniem ludności na 1 km<sup>2</sup>, co wynika w głównej mierze z charakteru Gminy.

#### 4.4. Uwarunkowania gospodarcze

##### 4.4.1. Działalność gospodarcza

Według danych statystycznych opublikowanych przez Główny Urząd Statystyczny, na dzień 31 grudnia 2018r. na terenie Gminy Włoszczowa zarejestrowanych było 1556 podmiotów gospodarki narodowej, 1489 jednostek z sektora prywatnego oraz 1176 osób fizycznych prowadzących działalność gospodarczą.

**Tabela nr 3.** Podmioty gospodarcze na terenie Gminy Włoszczowa na przestrzeni lat 2014 - 2018

Lata	2014	2015	2016	2017	2018
podmioty gospodarki narodowej ogółem	1527	1542	1527	1536	1556
sektor publiczny - ogółem	63	62	64	59	57
sektor publiczny - państwowe i samorządowe jednostki prawa budżetowego	49	48	50	45	45



sektor publiczny - spółki handlowe	3	3	3	3	2
sektor prywatny - ogółem	1464	1472	1453	1466	1489
sektor prywatny - osoby fizyczne prowadzące działalność gospodarczą	1142	1150	1126	1133	1176
sektor prywatny - spółki handlowe	65	63	64	66	58
sektor prywatny - spółki handlowe z udziałem kapitału zagranicznego	8	8	8	8	5
sektor prywatny - spółdzielnie	8	9	8	8	6
sektor prywatny - fundacje	7	10	11	11	10
sektor prywatny - stowarzyszenia i organizacje społeczne	61	65	68	72	67

Źródło: Analiza własna na podstawie danych - Główny Urząd Statystyczny - Bank Danych Lokalnych

#### **Największy udział podmiotów gospodarczych zajmuje się budownictwem oraz handlem.**

Jednym z podstawowych wskaźników ilustrujących stan lokalnej gospodarki jest poziom aktywizacji gospodarczej wyrażany liczbą nowo zarejestrowanych jednostek w rejestrze podmiotów gospodarczych przypadających na 10 tysięcy mieszkańców. Pokazuje on skłonność danej populacji do podejmowania działalności gospodarczej, jak również zaufanie do sytuacji na rynkach zbytu towarów i usług. Z porównania dynamiki zmian liczby ludności oraz liczby podmiotów gospodarczych wynika, iż poziom aktywizacji gospodarczej na terenie Gminy Włoszczowa jest na niskim poziomie. Wartość wspomnianego wskaźnika dla Gminy wynosi 65 podczas gdy średnia krajowa wynosi około 90.

#### *4.4.2. Gospodarka rolna*

Na terenie Gminy Włoszczowa rolnictwo odgrywa znaczną rolę w tworzeniu struktury gospodarczej. Skupia ono znaczne zasoby w postaci siły roboczej oraz majątku trwałego. Łącznie na terenie Gminy funkcjonują 352 gospodarstwa rolne, przy czym najwięcej gospodarstw zajmuje powierzchnia powyżej 1 ha. Poniższa tabela przedstawia charakterystykę gospodarstw rolnych na terenie Gminy.

**Tabela nr 4.** Liczba gospodarstw rolnych na terenie Gminy Włoszczowa

Gospodarstwa	Ilość [szt.]	Powierzchnia [ha]
do 1 ha włącznie	338	170,29
powyżej 1 ha razem	1672	13472,10
1 - 5 ha	962	3828,24



1 - 10 ha	1461	8443,10
1 - 15 ha	1580	10148,37
5 - 10 ha	499	4614,86
5 - 15 ha	618	6320,13
10 -15 ha	119	1705,27
5 ha i więcej	710	9643,86
10 ha i więcej	211	5029,00
15 ha i więcej	92	3323,73
<b>Ogółem</b>	<b>2 010</b>	<b>13 642,39</b>

Źródło: Analiza własna na podstawie danych - Główny Urząd Statystyczny - Powszechny Spis Rolny 2010

Gospodarka rolna Gminy podlega przeobrażeniom systemowym podobnie jak gospodarka kraju. Trwający okres transformacji w rolnictwie charakteryzuje się:

- ♦ procesem przekształceń i regulacji stosunków własnościowych, polegającym na prywatyzacji sektora publicznego w kierunku wzrostu udziału sektora prywatnego w użytkowaniu gruntów,
- ♦ wzrostem średniej powierzchni gospodarstwa rolnego,
- ♦ pojawieniem się bezrobocia na wsi ze względu na restrukturyzację gospodarki państwowej.

Gospodarka rolna Gminy Włoszczowa, aby sprostać wymogom zmieniającego się systemu, uwzględniającego spójne powiązanie z gospodarką rynkową oraz współdziałanie z gospodarką Unii Europejskiej powinna nadal się przekształcać i realizować procesy modernizacji rolnictwa. Przemiany i przebudowa rolnictwa powinny zmierzać w kierunku:

- ♦ zmian w strukturze obszarowej gospodarstw indywidualnych polegających na zwiększeniu przeciętnego obszaru gospodarstwa,
- ♦ rozwoju przemysłu rolno - przetwórczego,
- ♦ rozwoju działalności pozarolniczej, w efekcie której tradycyjna wieś monofunkcyjna powinna się przekształcić w nowoczesną wieś wielofunkcyjną.

Celowe będzie także ukierunkowanie rolnictwa Gminy na nowoczesną dziedzinę, tj. rolnictwo ekologiczne. Pozwalają na to zasoby naturalne środowiska przyrodniczego, krajobraz polno-leśny, gdzie w warunkach zbliżonych do naturalnych można uprawiać rośliny o korzystnym dla organizmu ludzkiego



składzie, zrównoważonym pod względem biochemicznym. Istotnymi problemami do rozwiązania w rolnictwie Gminy pozostaną:

- ♦ organizowanie grup producentów w celu zapewnienia produkcji rolnej o parametrach jakościowych wymaganych przez przetwórstwo i rynek konsumentów,
- ♦ stworzenie sprawnego, kompleksowego systemu obsługi produkcji rolniczej (skup, zaopatrzenie, doradztwo fachowe, obsługa techniczna i finansowa, niskoprocentowe kredyty), odpowiadającego wymogom Unii Europejskiej.

#### 4.4.3. Przemysł

Działalność przemysłowa w Gminie nie odgrywa dominującej roli, choć obserwuje się dynamikę przyrostu podmiotów działających w branży. Oprócz typowych zakładów produkcyjnych, funkcjonuje w Gminie wiele małych prywatnych firm o charakterze rzemieślniczym, prowadzących działalność produkcyjną i świadczących usługi dla ludności. Z uwagi na bardzo wysoki odsetek lesistości, na obszarze gminy prężnie działa przemysł przetwórstwa drewna.

### 4.5. Uwarunkowania komunikacyjne

#### 4.5.1. Komunikacja drogowa

Układ komunikacyjny stanowi szkielet układu przestrzennego każdego obszaru. Gęstość jego sieci, stan techniczny oraz układ i relacje stanowią o możliwościach rozwojowych danego obszaru. Natomiast dostępność sieci drogowej i jej powiązania wyznaczają wartość rozwojową terenu. Rozwój gospodarczy Gminy uwarunkowany jest z jednej strony przebiegiem dróg zewnętrznych, a z drugiej strony układem dróg wewnętrznych, jego stanem technicznym, możliwościami przekształceń i rozbudowy.

Główny układ komunikacyjny Gminy Włoszczowa tworzą drogi wojewódzkie:

- ♦ droga wojewódzka nr 786 (DW786) - droga wojewódzka w województwach: śląskim i świętokrzyskim o długości 120 km łącząca DK91 w Częstochowie z DK73 w Kielcach. Droga przebiega przez 3 powiaty: częstochowski, włoszczowski i kielecki.
- ♦ droga wojewódzka nr 742 (DW742) - droga wojewódzka w województwach łódzkim i świętokrzyskim o długości 89 km, łącząca DK12 w Przygłowie z DK78 w Nagłowicach. Droga przebiega przez powiaty: piotrkowski, radomszczański i włoszczowski, jędrzejowski.



- ♦ droga wojewódzka nr 785 (DW785) - droga wojewódzka w województwach: łódzkim i świętokrzyskim o długości 33 km łącząca DW784 w Ciężkowicach z DW742 we Włoszczowie. Droga przebiega przez powiaty: radomszczański i włoszczowski.

Układ drogowy Gminy Włoszczowa tworzą drogi publiczne: wojewódzkie, powiatowe i gminne. Ponadto w obszarze Gminy występują drogi wewnętrzne, obsługujące tereny zabudowy miejskiej i wiejskiej. Gmina ma dobre połączenia komunikacyjne z innymi jednostkami osadniczymi, zarówno w układzie komunikacji drogowej jak i kolejowej. Ponadto w Gminie funkcjonuje szereg dróg nie ustanowionych jako drogi publiczne tj. drogi wiejskie, gospodarcze, polne. Część z nich, pełni często istotne funkcje, mogą być zatem proponowane do ustanowienia drogami publicznymi.

W zakresie powiązań wewnątrzgminnych sieć drogowa jest wystarczająco gęsta. Wszystkie wsie są obsługiwane komunikacyjnie, mają połączenie z siedzibą Gminy i ze sobą. Generalnie w obecnym stanie nieznaczna ilość dróg wymaga przebudowy bądź modernizacji, szczególnie w zakresie szerokości jezdni i wzmocnienia nawierzchni. Dotyczy to przede wszystkim dróg gminnych.

#### 4.5.2. Komunikacja kolejowa

Przez Gminę przebiegają linie kolejowe:

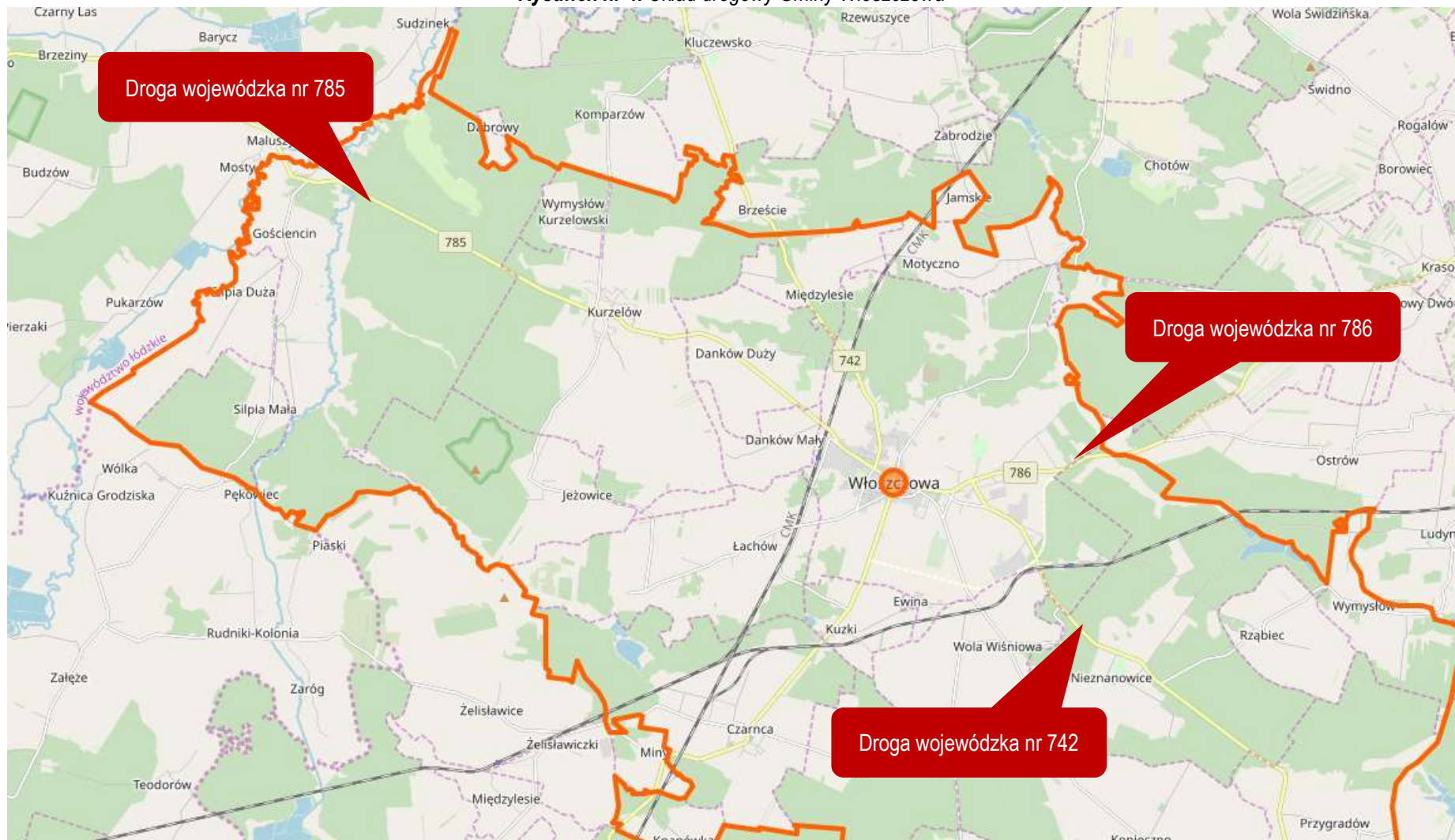
- ♦ linia kolejowa nr 4 relacji Grodzisk Mazowiecki - Zawiercie,
- ♦ linia kolejowa nr 61 relacji Kielce - Fosowskie,
- ♦ linia kolejowa nr 572 relacji Włoszczowa Północ - Żeliszewice.

#### 4.5.3. Komunikacja rowerowa

Rower staje się alternatywnym i uzupełniającym środkiem komunikacyjnym oraz środkiem rekreacji czynnej. Aby wzrosło wykorzystanie rowerów należy przystąpić do rozbudowy istniejących odcinków tras rowerowych, które przyczynią się do zwiększenia użytkowania rowerów wśród mieszkańców Gminy. Na terenie Gminy Włoszczowa wytyczono trasy wiodące przez najbardziej malownicze i atrakcyjne zakątki.



Rysunek nr 4. Układ drogowy Gminy Włoszczowa



Źródło: [www.openstreetmap.org](http://www.openstreetmap.org)





## **V. OCENA STANU ŚRODOWISKA GMINY WŁOSZCZOWA**

### **5.1. Ochrona klimatu i jakości powietrza**

#### *5.1.1. Ocena stanu jakości powietrza*

Główny Inspektorat Ochrony Środowiska, Departament Monitoringu Środowiska, Regionalny Wydział Monitoringu Środowiska w Kielcach wykonuje corocznie oceny jakości powietrza dla każdej ze stref województwa. W corocznej ocenie powietrza atmosferycznego, określona strefa przypisywana jest do konkretnej klasy w zależności od stężenia zanieczyszczeń występujących na jej obszarze i wiąże się z wymaganiami dotyczącymi działań na rzecz poprawy jakości powietrza lub na rzecz utrzymania tej jakości. Ocena jakości powietrza na terenie województwa świętokrzyskiego została dokonana w odniesieniu do stref, w tym aglomeracji, z uwzględnieniem kryteriów ustanowionych ze względu na ochronę zdrowia ludzi oraz ze względu na ochronę roślin.

Dla stref, w których został przekroczony poziom dopuszczalny powiększony o margines tolerancji albo poziom docelowy, zarząd województwa opracowuje projekt uchwały w sprawie programu ochrony powietrza, a sejmik województwa określa w drodze uchwały ten program. Natomiast dla stref, w których poziom substancji w powietrzu mieści się pomiędzy poziomem dopuszczalnym a poziomem dopuszczalnym powiększonym o margines tolerancji, zarząd województwa określa przyczyny przekroczenia poziomów dopuszczalnych i informuje ministra właściwego do spraw środowiska o działaniach podejmowanych w celu zmniejszenia emisji substancji powodujących przekroczenia.

W przypadku wystąpienia na obszarze województwa stref, w których odnotowano przekroczenie poziomu celu długoterminowego, osiągnięcie tego poziomu jest jednym z celów wojewódzkiego programu ochrony środowiska. Jeśli programy ochrony powietrza zostały uchwalone, a standardy jakości powietrza są przekraczane, zarząd województwa jest zobowiązany do opracowania projektu aktualizacji POP w terminie 3 lat od dnia wejścia w życie uchwały sejmiku województwa w sprawie programu ochrony powietrza, określając w nim działania ochronne dla grup ludności wrażliwych na przekroczenie, obejmujących w szczególności osoby starsze i dzieci.

Zgodnie z informacjami GIOŚ RWMŚ w 2018r. w znacznej części strefy świętokrzyskiej, do której zaliczana jest Gmina Włoszczowa, odnotowano niski poziom stężeń monitorowanych zanieczyszczeń. Pomimo systematycznej poprawy jakości powietrza nadal istotnym problemem pozostają: w sezonie zimowym - ponadnormatywne stężenia pyłu zawieszonego PM<sub>10</sub>, pyłu PM<sub>2,5</sub> oraz benzo(a)pirenu, a w sezonie letnim - zbyt wysokie stężenia ozonu troposferycznego. Ich głównymi źródłami pochodzenia (oprócz ozonu) są: indywidualne ogrzewanie domów i mieszkań oraz komunikacja samochodowa.



Wyniki oceny według kryterium odniesionych dla ochrony zdrowia za rok 2018 dla strefy świętokrzyskiej, do której zaliczana jest Gmina Włoszczowa, prezentuje poniższa tabela.

**Tabela nr 5.** Klasy stref dla poszczególnych zanieczyszczeń, uzyskane w ocenie rocznej dokonanej z uwzględnieniem kryteriów ustanowionych w celu ochrony zdrowia ludzi - klasyfikacja podstawowa

Nazwa strefy	Symbol klasy wynikowej dla poszczególnych zanieczyszczeń dla obszaru całej strefy											
	SO <sub>2</sub>	NO <sub>2</sub>	C <sub>6</sub> H <sub>6</sub>	CO	O <sub>3</sub>	PM10	Pb	As	Cd	Ni	BaP	PM <sub>2,5</sub>
strefa świętokrzyska	A	A	A	A	A	C	A	A	A	A	C	A

Źródło: Roczna ocena jakości powietrza w województwie świętokrzyskim - Raport za rok 2018 - GIOŚ RWMS w Kielcach

W roku 2018 stwierdzono przekroczenia poziomu dopuszczalnego dla ozonu, pyłu PM10 oraz benzo(a)pirenu. Ocenianą strefę zaliczono do klasy C.

Rezultatem końcowym oceny stref pod kątem ochrony roślin, podobnie jak pod kątem ochrony zdrowia, jest określenie klas wynikowych dla poszczególnych zanieczyszczeń w danej strefie. W efekcie oceny przeprowadzonej dla 2018 roku dla tlenków azotu, dwutlenku siarki oraz ozonu strefę świętokrzyską zaliczono do klasy A. Wyniki oceny według kryterium odniesionych dla ochrony roślin za rok 2018 prezentuje poniższa tabela.

**Tabela nr 6.** Klasy stref dla poszczególnych zanieczyszczeń, uzyskane w ocenie rocznej dokonanej z uwzględnieniem kryteriów ustanowionych w celu ochrony roślin - klasyfikacja podstawowa

Nazwa strefy	Symbol klasy strefy dla poszczególnych substancji		
	SO <sub>2</sub>	NO <sub>x</sub>	O <sub>3</sub>
strefa świętokrzyska	A	A	A

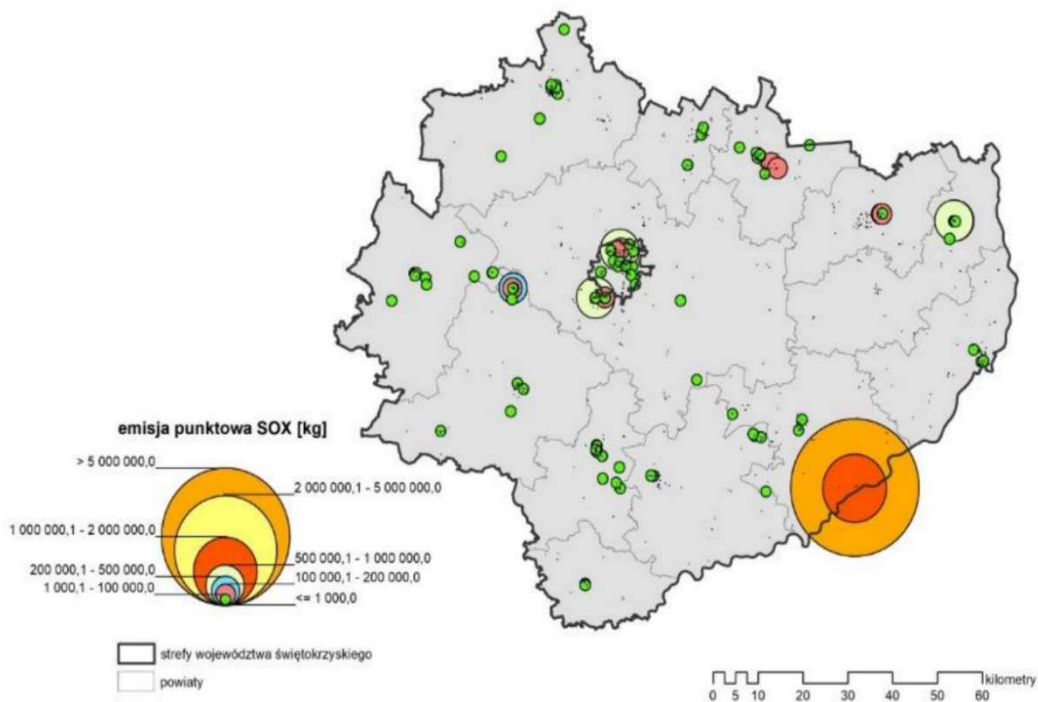
Źródło: Roczna ocena jakości powietrza w województwie świętokrzyskim - Raport za rok 2018 - GIOŚ RWMS w Kielcach

Głównymi źródłami zorganizowanej emisji substancji dokonywanej na obszarze Gminy Włoszczowa są prowadzone procesy energetycznego spalania paliw, a także - w niewielkim stopniu - prowadzone procesy technologiczne. W strukturze zużycia paliw, które są przeznaczone na spalanie energetyczne, zdecydowanie dominuje węgiel kamienny. Jest on podstawowym paliwem, stosowanym na omawianym obszarze.

**Zgodnie z informacjami WIOŚ oraz GIOŚ RWMS w Kielcach w latach 2014 - 2018 na terenie Gminy Włoszczowa nie był prowadzony monitoring jakości powietrza.**

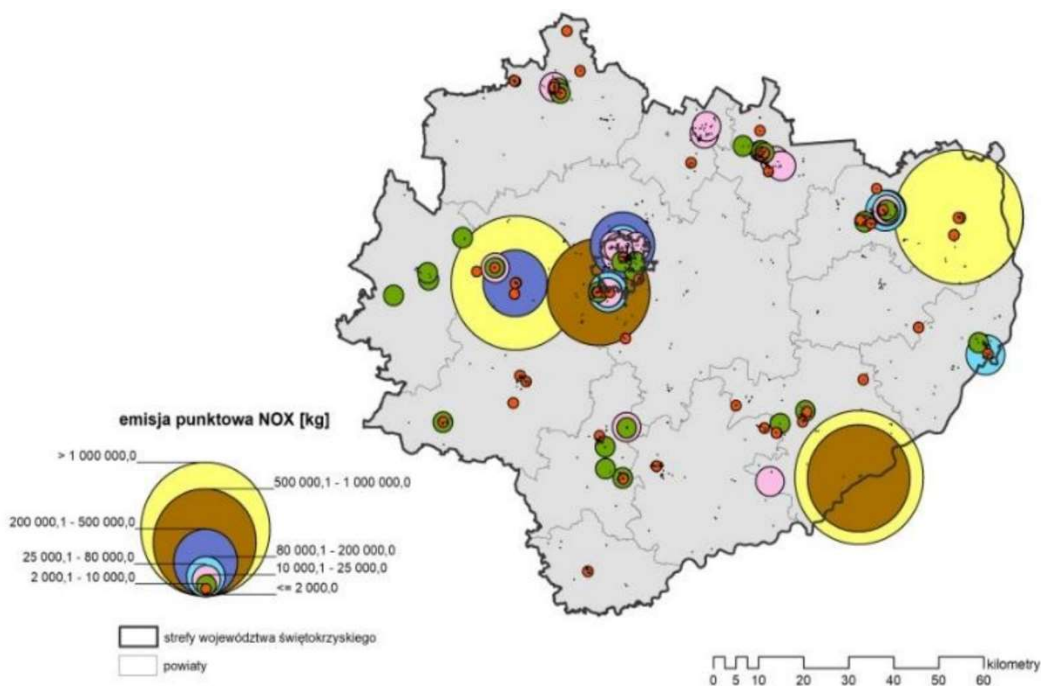


**Rysunek nr 5.** Rozmieszczenie oraz ładunki emisji SO<sub>2</sub> ze źródeł punktowych w województwie świętokrzyskim w 2018 roku



Źródło: Roczna ocena jakości powietrza w województwie świętokrzyskim - Raport za rok 2018 - GIOŚ RWMS w Kielcach

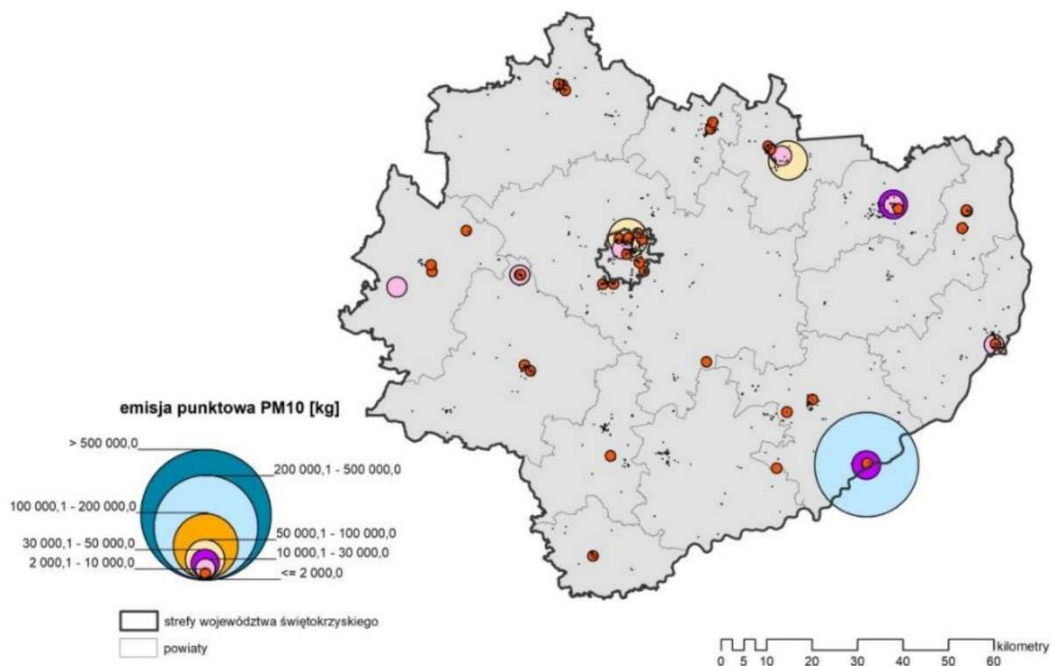
**Rysunek nr 6.** Rozmieszczenie oraz ładunki NO<sub>x</sub> ze źródeł punktowych na terenie województwa świętokrzyskiego w 2018 roku



Źródło: Roczna ocena jakości powietrza w województwie świętokrzyskim - Raport za rok 2018 - GIOŚ RWMS w Kielcach

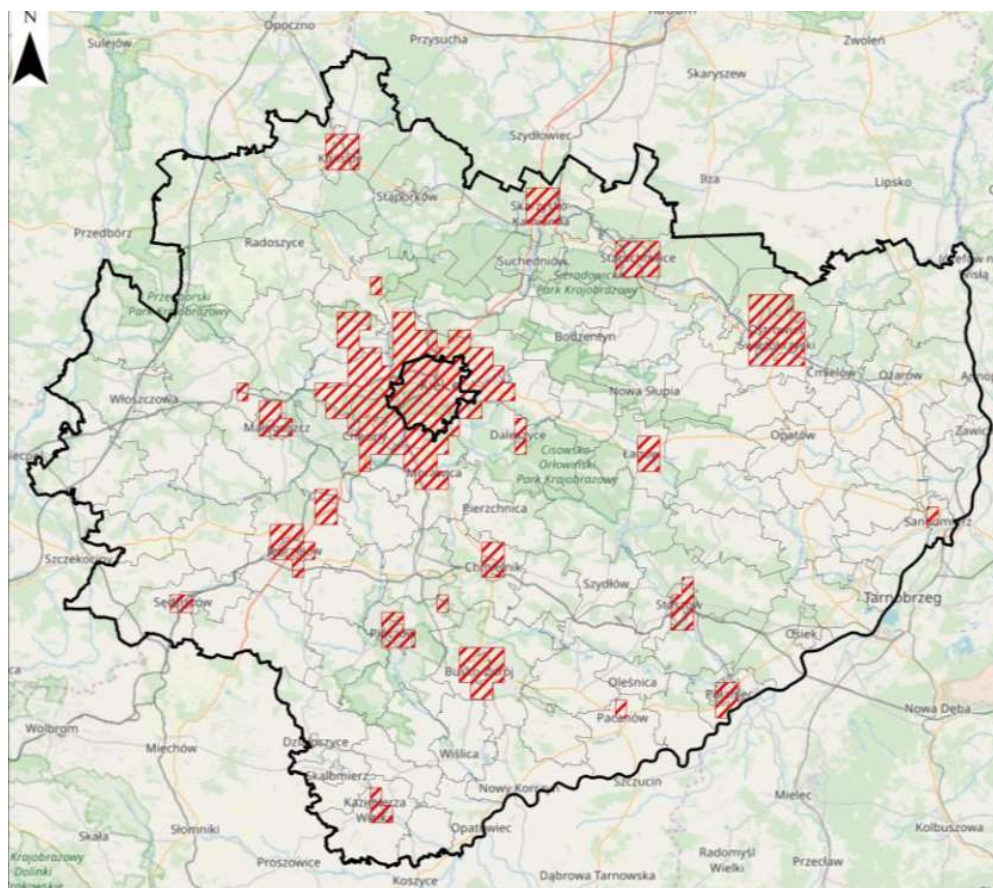


**Rysunek nr 7. Rozmieszczenie oraz ładunki pyłu PM10 ze źródeł punktowych w województwie świętokrzyskim w 2018 roku**



Źródło: Roczna ocena jakości powietrza w województwie świętokrzyskim - Raport za rok 2018 - GIOŚ RWMS w Kielcach

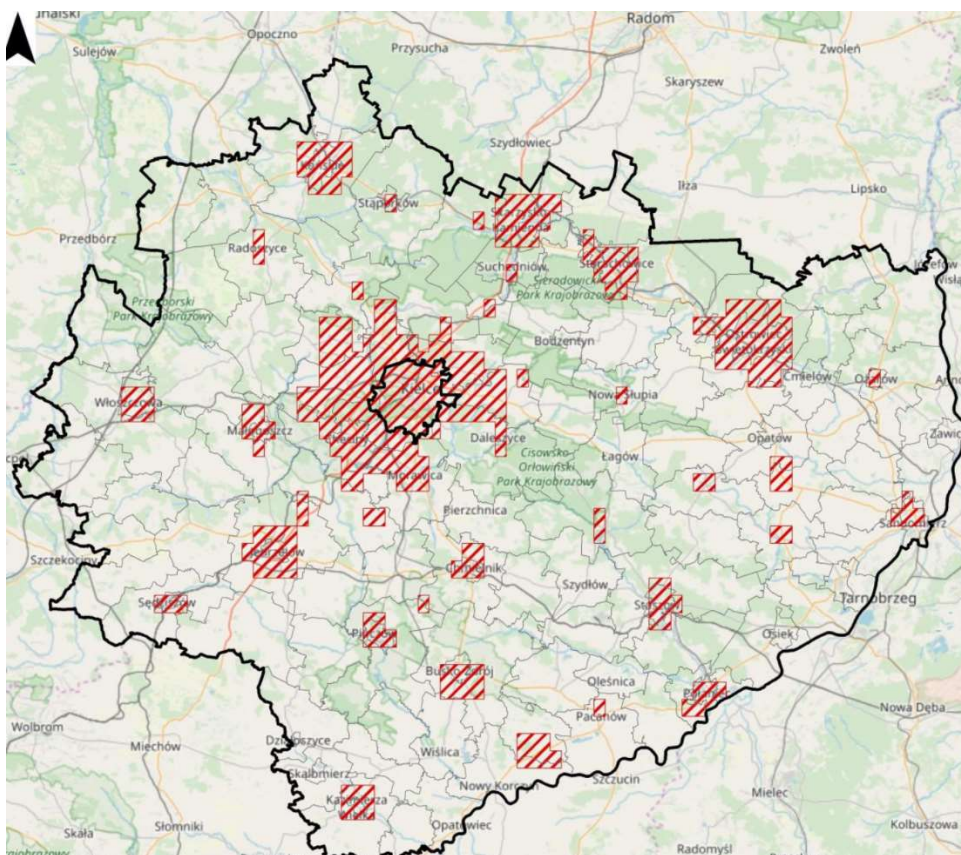
**Rysunek nr 8. Obszar przekroczeń dobowych stężeń pyłu PM10 w strefie świętokrzyskiej w 2018 roku**



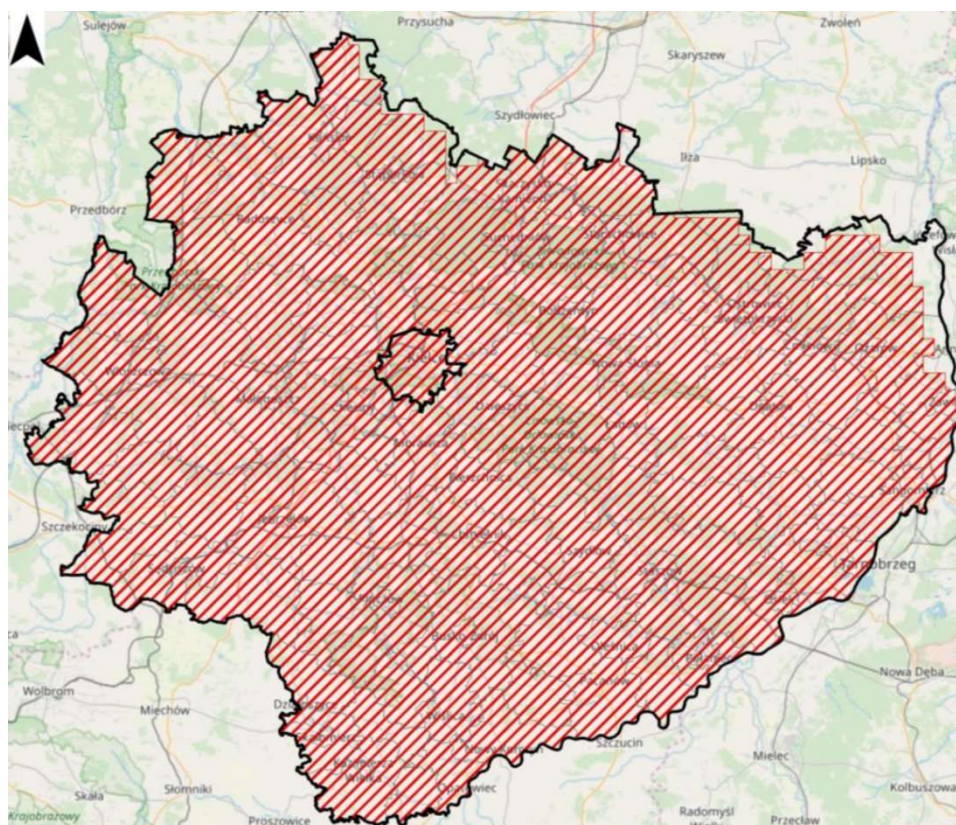
Źródło: Roczna ocena jakości powietrza w województwie świętokrzyskim - Raport za rok 2018 - GIOŚ RWMS w Kielcach



**Rysunek nr 9.** Obszar przekroczeń stężeń pyłu PM<sub>2,5</sub> (faza II) w strefie świętokrzyskiej w 2018 roku



**Rysunek nr 10.** Obszar przekroczeń stężeń BaP w pyłe PM<sub>10</sub> w strefie świętokrzyskiej w 2018 roku



Źródło: Roczna ocena jakości powietrza w województwie świętokrzyskim - Raport za rok 2018 - GIOŚ RWMS w Kielcach



### 5.1.2. Emisja zanieczyszczeń na terenie Gminy - emisja niska

Na terenie Gminy Włoszczowa występują skupiska źródeł niskiej emisji gazów i pyłów. Głównym źródłem zanieczyszczeń na omawianym terenie jest emisja niezorganizowana z transportu drogowego i indywidualnych gospodarstw domowych. Źródłem niskiej emisji są lokalne kotłownie i piece węglowe używane w indywidualnych gospodarstwach domowych.

Wielkość emisji z tych źródeł jest trudna do oszacowania i wykazuje zmienność sezonową wynikającą z sezonu grzewczego. Spala się w nich różnego rodzaju materiały nieodpowiedniej jakości - koks, miał, węgiel, a także odpady komunalne, które są źródłem emisji dioksyn, gdyż proces spalania jest niepełny i zachodzi w stosunkowo niskich temperaturach. Zanieczyszczenia z tego rodzaju źródła zawierają znaczne ilości popiołu (ok. 20%), siarki (1-2%) oraz azotu (1%). W znacznej większości domów węgiel spalany jest w przestarzałych konstrukcyjnie piecach bez właściwego nadzoru procesu spalania i bez urządzeń odpylających. Szkodliwość emitorów wyraźnie wzrasta w okresie jesienno-zimowym, kiedy to obserwuje się wyraźny wzrost stężenia pyłów i gazów emisyjnych, jednak ich negatywne oddziaływanie ma charakter w głównej mierze lokalny. Źródła niskiej emisji są bardzo liczne i rozproszone, wobec czego ograniczenie tego typu zanieczyszczenia wymaga działań kompleksowych i długoterminowych

Gmina Włoszczowa systematycznie realizuje szereg działań mających na celu efektywne wykorzystanie energii i ochronę jakości powietrza atmosferycznego. Działania te w dużej mierze mają charakter inwestycyjny bezpośrednio wpływając na obniżenie kosztów energii i paliw w obiektach użyteczności publicznej i budynkach mieszkalnych. Ponadto Urząd Gminy bardzo poważnie traktuje komunikację z lokalną społecznością starając się realizować model gminy angażującej mieszkańców w działania publiczne.

Uchwałą Nr XX/163/16 Rady Miejskiej we Włoszczowie z dnia 27 września 2016 roku przyjęto „**Plan Gospodarki Niskoemisyjnej dla Gminy Włoszczowa**”. Celem dokumentu było przedstawienie zakresu działań możliwych do realizacji w związku z ograniczeniem zużycia energii finalnej oraz zmniejszeniem emisji zanieczyszczeń oraz gazów cieplarnianych do atmosfery. Istotnym celem dokumentu było również przedstawienie wyników inwentaryzacji emisji zanieczyszczeń i gazów cieplarnianych oraz analiza działań przyjętych do realizacji. Celem Planu jest m.in.:

- ♦ wskazanie działań służących poprawie jakości powietrza w Gminie Włoszczowa,
- ♦ ułatwienie podejmowania decyzji o lokalizacji inwestycji przemysłowych, usługowych i mieszkaniowych,
- ♦ umożliwienie maksymalnego wykorzystania energii odnawialnej,
- ♦ zwiększenie efektywności energetycznej.



Zakres Planu Gospodarki Niskoemisyjnej dla Gminy Włoszczowa jest zgodny z założeniami, przyjętego w 2008 r. przez UE pakietu klimatyczno-energetycznego, którego podstawowe cele to:

- ♦ redukcja emisji CO<sub>2</sub> o 20% w roku 2020 w porównaniu do 1990 r.,
- ♦ wzrost zużycia energii ze źródeł odnawialnych w UE z obecnych 8,5 do 20% w 2020r.; dla Polski ustalono wzrost z 7 do 15%,
- ♦ zwiększenie efektywności energetycznej w roku 2020 o 20%.

Długoterminowa strategia Gminy Włoszczowa do 2020r. obejmuje działania polegające na:

- ♦ termomodernizacji budynków użyteczności publicznej,
- ♦ termomodernizacji budynków sektora mieszkaniowego,
- ♦ zwiększeniu wykorzystania odnawialnych źródeł energii na terenie Gminy,
- ♦ ograniczeniu zużycia energii finalnej w obiektach użyteczności publicznej,
- ♦ zwiększeniu efektywności energetycznej,
- ♦ zmniejszeniu emisji zanieczyszczeń pochodzącej z sektora transportu.

Dla obszaru Gminy oszacowano, iż zaplanowane działania do roku 2020, a także przeprowadzone inwestycji po roku bazowym, który został ustalony na rok 2013, tj.: w latach 2014 i 2015 pozwolą na uzyskanie poniższych wskaźników:

- ♦ prognozowane oszczędności energii na poziomie 4 770 MWh w roku 2020, co powoduje uzyskanie wskaźnika redukcji na poziomie 0,21 % w stosunku do roku 2013;
- ♦ prognozowany wzrost produkcji energii ze źródeł odnawialnych 163 MWh w roku 2020 w stosunku do roku 2013, co oznacza wzrost udziału energii ze źródeł odnawialnych w całkowitym bilansie energetycznym z 9,94 % w roku 2013 do 10,01 % w roku 2020 po zrealizowaniu inwestycji, tj. o 0,07 punktów %.
- ♦ prognozowana redukcja emisji CO<sub>2</sub> na poziomie 1753 Mg CO<sub>2</sub> w roku 2020, co powoduje uzyskanie wskaźnika redukcji na poziomie 0,28 % w stosunku do roku 2013.

Ponadto w Planie Gospodarki Niskoemisyjnej dla Gminy zawarto informacje na temat aspektów organizacyjnych i finansowych wdrażania Planu Gospodarki Niskoemisyjnej dla Gminy Włoszczowa. W szczególności definiuje podstawowe informacje na temat:

- ♦ struktury organizacyjnej gospodarki niskoemisyjnej na terenie Gminy,
- ♦ wykorzystywanych zasobów ludzkich,
- ♦ budżetu i źródła finansowania inwestycji zawartych w dokumencie,
- ♦ planu wdrażania, monitorowania i weryfikacji. <sup>1)</sup>

<sup>1)</sup> Plan Gospodarki Niskoemisyjnej dla Gminy Włoszczowa - Uchwałą Nr XX/163/16 Rady Miejskiej we Włoszczowie z dnia 27 września 2016r.



#### 5.1.2.1. Ciepłownictwo

Na terenie Gminy centralny system ciepłowniczy funkcjonuje wyłącznie na terenie Miasta Włoszczowa. Pozostałe miejscowości Gminy ogrzewane są za pomocą indywidualnych kotłowni spalających głównie węgiel, drewno, olej opałowy oraz gaz ziemny i gaz propan - butan.

System ciepłowniczy miasta Włoszczowa składa się z następujących głównych elementów:

- ♦ Miejska sieć ciepłownicza, tj. system rurociągów wraz z infrastrukturą (w tym grupowe węzły cieplne), którymi ciepło przesyłane jest do poszczególnych obiektów;
- ♦ Źródło ciepła - Ciepłownia STOLBUD zlokalizowana na terenie zakładu produkcyjnego STOLBUD S.A., produkująca ciepło na potrzeby wewnętrzne zakładu produkcyjnego, a także na rzecz odbiorców przyłączonych do miejskiej sieci ciepłowniczej.

Miejska sieć ciepłownicza we Włoszczowie obejmuje następujące elementy:

- ♦ sieci wysokoparametrowej,
- ♦ węzłów wysokoparametrowych,
- ♦ grupowych wymienników ciepła (GWC),
- ♦ sieci niskoparametrowej.

Łączna długość eksploatowanych przez Spółkę sieci ciepłowniczej wysokich i niskich parametrów wynosi ponad 7 200 mb (w zakresie średnic DN 32-350 mm), w tym sieć wysokich parametrów od Ciepłowni STOLBUD do wymiennikowych węzłów cieplnych o długości ponad 4 900 mb. Gmina Włoszczowa jest w większości właścicielem ww. składników infrastruktury sieci ciepłowniczej, niektóre węzły są własnością odbiorców.

Właścicielem źródła ciepła jest STOLBUD WŁOSZCZOWA S.A., który produkuje okna drewniane i drewniano-aluminiowe, a także drzwi wejściowe i wewnętrzne do domów, w tym drzwi drewniane. Eksploatację miejskiej sieci ciepłowniczej na zasadach operatora odpowiedzialnego za dostawę ciepła do odbiorców prowadzi STOLBUD S.A. na podstawie umowy zawartej z Gminą Włoszczowa z dnia 10 lipca 2015 r. Na podstawie ww. umowy w zamian za czynsz dzierżawny wydzierżawiający oddaje dzierżawcy do wyłącznego używania i pobierania pożytków:

- ♦ część nieruchomości przez którą przebiega sieć ciepłownicza oraz teren wokół sieci ciepłowniczej stanowiący jej pas eksploatacyjny, a stanowiącej teren przez którą przebiega sieć ciepłownicza,
- ♦ sieć ciepłowniczą oraz urządzenia służące do przesyłania i dystrybucji ciepła.





Ciepło wytwarzane w ciepłowni STOLBUD dostarczane jest do 75 węzłów cieplnych, z czego 11 to węzły wysokoparametrowe. Pozostali odbiorcy zasilani są za pośrednictwem 6 grupowych wymienników ciepła i sieci niskoparametrowych. Dla większości odbiorców dostarczana jest wyłącznie usługa centralnego ogrzewania. Tylko na dwóch osiedlach, tj. Armii Krajowej oraz Brożka (GWC Brożka 25) do 5 budynków dostarczana jest również ciepła woda użytkowa, za pośrednictwem sieci niskoparametrowej czterorurowej. Ponadto c.w.u. dostarczana jest również do bloków zasilanych z GWC Broniewskiego 19 obsługiwanej obecnie (od 1 października 2017 r.) przez STOLBUD (do października 2017 r. w eksploatacji SM Lokator).

Miasto Włoszczowa zasilane jest w ciepło sieciowe pochodzące z ciepłowni przemysłowej zakładu STOLBUD S.A. zlokalizowanego przy ulicy Jędrzejowskiej 74 w południowo-wschodniej części miasta. Ciepłownia Stolbud dostarcza ciepło nie tylko dla potrzeb własnych zakładu, ale jest też głównym elementem funkcjonującego systemu ciepłowniczego we Włoszczowie i stanowi źródło zaopatrzenia w ciepło dla potrzeb ogrzewania i przygotowania ciepłej wody dla znacznej ilości obiektów w południowo-wschodniej części miasta Włoszczowa.

Ciepłownia zlokalizowana jest na peryferiach około 2 km od zwartej zabudowy Włoszczowy. Miasto wzdłuż głównych ciągów komunikacyjnych rozciąga się na przestrzeni prawie 4 km, podczas gdy szerokość tej zabudowy to ok. 500-600 mb. Dobrą gęstością cieplną charakteryzują się zurbanizowane i uciepłowane osiedla Armii Krajowej, Brożka i Broniewskiego. Pozostałe tereny to mieszanka zabudowy jednorodzinnej rozproszonej i obiektów komercyjnych i usługowych.

Charakterystyczną cechą systemu zaopatrzenia w ciepło jest znacząca odległość Ciepłowni od miasta - pierwszy odbiorca Kryta Pływalnia „NEMO” Ośrodka Sportu i Rekreacji zlokalizowana jest ok. 2 200 mb od źródła ciepła. Dalej sieci obejmują obszar nieco ponad 1 km w głąb miasta w stronę zachodnią i północną od Pływalni. Uciepłowany obszar osiąga powierzchnię ok. 45 ha.

Oprócz krytej pływalni Ciepłownia dostarcza ciepło m.in. do: bloków mieszkalnych osiedli: Broniewskiego, Brożka i Armii Krajowej, Szpitala im. Jana Pawła II, Domu Kultury, PZU, Zespołu Szkół Ponadgimnazjalnych Nr 1, Zespołu Szkół Ponadgimnazjalnych Nr 3 z internatem, Starostwa Powiatowego, Hali Sportowej OSiR i Zespołu Placówek Oświatowych Nr 1, siedziby KRUS, 3 bloków mieszkalnych przy ul. Wiśniowej oraz kilku budynków jednorodzinnych.

#### 5.1.2.2. Sieć gazowa

Na terenie Gminy Włoszczowa nie znajdują się gazowe sieci przesyłowe. Sieć dystrybucyjna na terenie Gminy obsługiwana jest przez Polską Spółkę Gazownictwa Sp. z o.o. Spółka pełni wyłącznie rolę operatora systemu dystrybucyjnego i zajmuje się między innymi:



- ♦ dystrybucją paliwa gazowego powierzchniowego przez Sprzedawcę gazu,
- ♦ kontrolą parametrów jakościowych dystrybuowanego paliwa gazowego,
- ♦ wykonywaniem czynności eksploatacyjnych na sieci gazowej,
- ♦ realizacją remontów, modernizacji i przebudowy sieci gazowej,
- ♦ rozbudową sieci gazowej i budową przyłączy gazowych na potrzeby odbiorców gazu,
- ♦ przyłączaniem do sieci gazowej,
- ♦ kontrolą poboru gazu,
- ♦ prowadzeniem Pogotowia Gazowego.

Miasto i Gmina Włoszczowa zasilane są ze stacji redukcyjno - pomiarowej gazu I-go stopnia Q4000 zlokalizowanej w miejscowości Wola Wiśniowa. Stacja zasilana jest od gazociągu wysokiego ciśnienia DN250/200 PN63 Jędrzejów - Węgleszyn - Wola Wiśniowa.

Gazyfikacja przedmiotowego obszaru (uruchomienie pierwszego odbiorcy) rozpoczęta została w 2014 roku. Z uwagi na powyższe, sieć gazowa i stacja gazowa są w bardzo dobrym stanie technicznym. <sup>2)</sup>

Charakterystykę rozwoju sieci gazowej na terenie Gminy Włoszczowa, na podstawie danych Głównego Urzędu Statystycznego, przedstawiono poniżej.

**Tabela nr 7. Charakterystyka sieci gazowej na terenie Gminy Włoszczowa**

Charakterystyka	Jednostka	2014	2015	2016	2017	2018
długość czynnej sieci ogółem	m	11696	19253	19968	23404	34518
długość czynnej sieci przesyłowej	m	11696	11696	11696	11696	11696
długość czynnej sieci rozdzielczej	m	0	7557	8272	11708	22822
czynne przyłącza do budynków	szt.	0	0	17	34	115
czynne przyłącza do budynków mieszkalnych	szt.	0	0	16	30	89
odbiorcy gazu	gosp.dom.	0	4	10	41	91
odbiorcy gazu ogrzewający mieszkania gazem	gosp.dom.	0	2	8	38	89
zużycie gazu	tys.m <sup>3</sup>	0,0	0,6	4,6	-	-

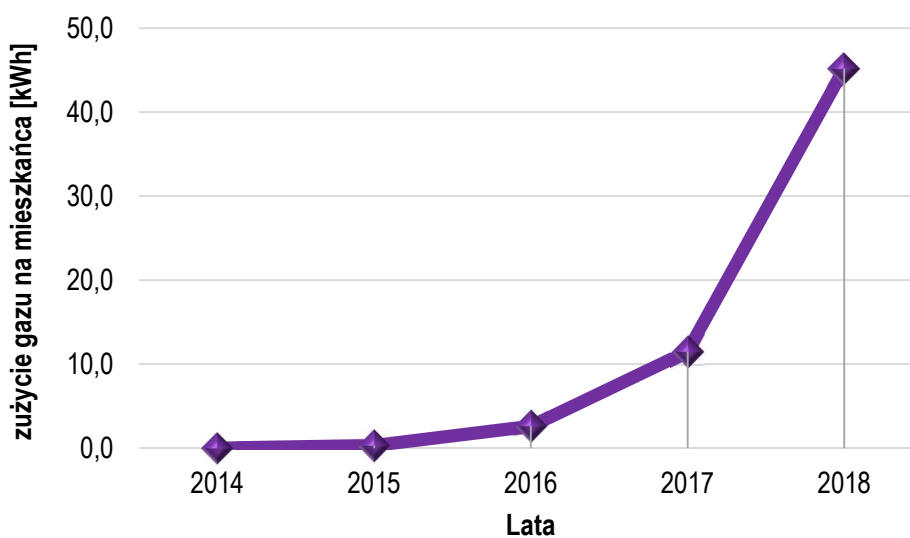
<sup>2)</sup> Plan Gospodarki Niskoemisyjnej dla Gminy Włoszczowa - Uchwała Nr XX/163/16 Rady Miejskiej we Włoszczowie z dnia 27 września 2016 roku



zużycie gazu	MWh	0,0	6,4	51,4	224,8	881,4
zużycie gazu na ogrzewanie	tys.m <sup>3</sup>	0,0	0,6	4,2	-	-
zużycie gazu na ogrzewanie	MWh	0,0	6,4	47,6	220,0	871,2
ludność korzystająca z sieci	osoba	24	24	29	107	228

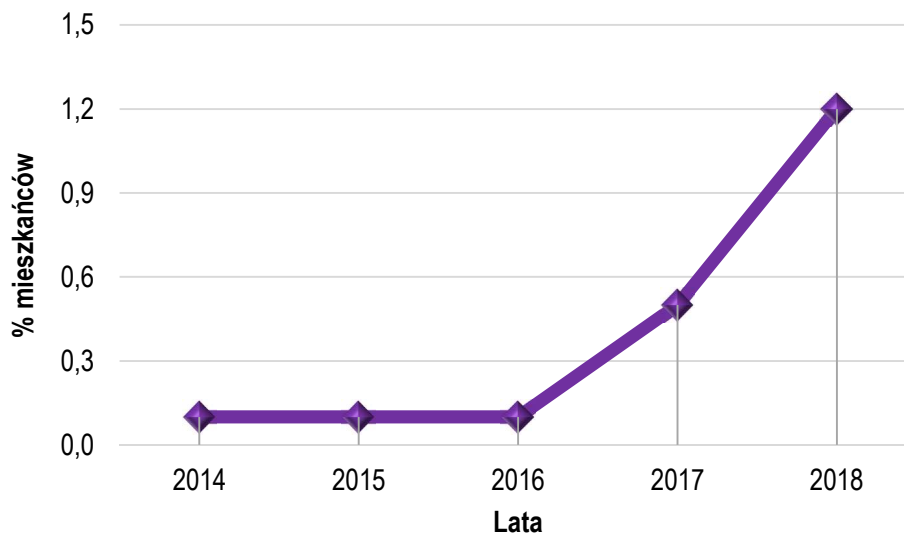
Źródło: Główny Urząd Statystyczny - Bank Danych Lokalnych

**Wykres nr 4.** Zużycie gazu na mieszkańca na terenie Gminy Włoszczowa



Źródło: Analiza własna na podstawie danych - Główny Urząd Statystyczny - Bank Danych Lokalnych

**Wykres nr 5.** Korzystający z instalacji gazowej na terenie Gminy Włoszczowa



Źródło: Analiza własna na podstawie danych - Główny Urząd Statystyczny - Bank Danych Lokalnych



Zgodnie z informacjami uzyskanymi poszczególnych gestorów sieci, w najbliższych latach zmiany w zakresie zapotrzebowania na gaz ziemny, mogą być podyktowane głównie inwestycjami prowadzonymi na terenie Gminy Włoszczowa w zakresie przyłączeń nowych terenów do sieci gazowej. Inwestycje planowane do realizacji w zakresie infrastruktury gazowej obejmują rozbudowę sieci wynikającą z potrzeb przyłączeniowych zgłaszanych przez mieszkańców bądź podmiotów gospodarczych Gminy - na podstawie indywidualnych umów o przyłączenie do sieci gazowej.

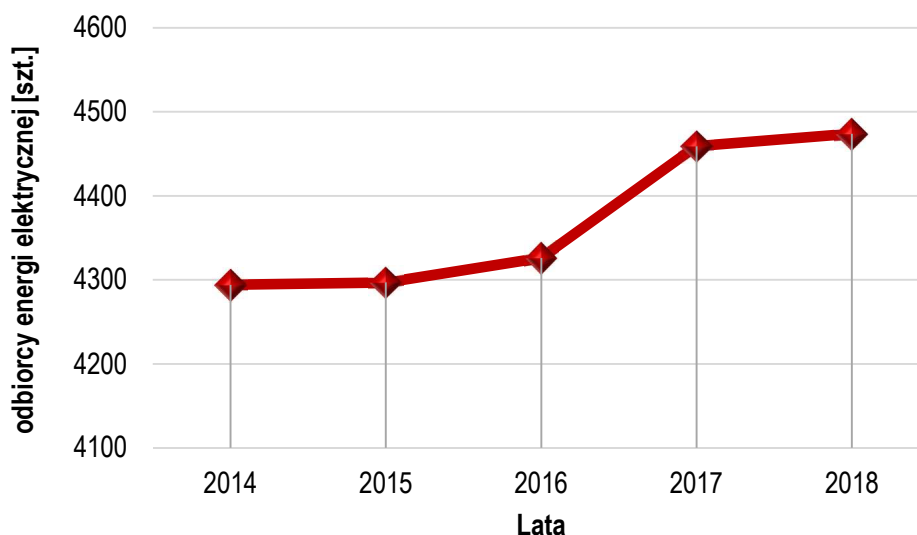
### 5.1.2.3. Elektroenergetyka

Operatorem sieci przesyłowej na terenie Polski jest spółka PSE SA (Polskie Sieci Elektroenergetyczne SA). Przedmiotem działania Polskich Sieci Elektroenergetycznych S.A. jest świadczenie usług przesyłania energii elektrycznej, przy zachowaniu wymaganych kryteriów bezpieczeństwa pracy Krajowego Systemu Elektroenergetycznego (KSE).

Jak wynika z danych pozyskanych od tego podmiotu przez teren Gminy Włoszczowa przebiega jednotorowa linia przesyłowa i napięciu znamieniowym 220kV relacji Joachimów - Kielce. Długość tej linii wynosi 13 km. W latach 2016 - 2025 nie są planowane na tym odcinku jakiegokolwiek prace inwestycyjne. Operatorem sieci dystrybucyjnej na terenie Gminy jest Tauron Sprzedaż Sp. z o.o. z siedzibą w Krakowie.

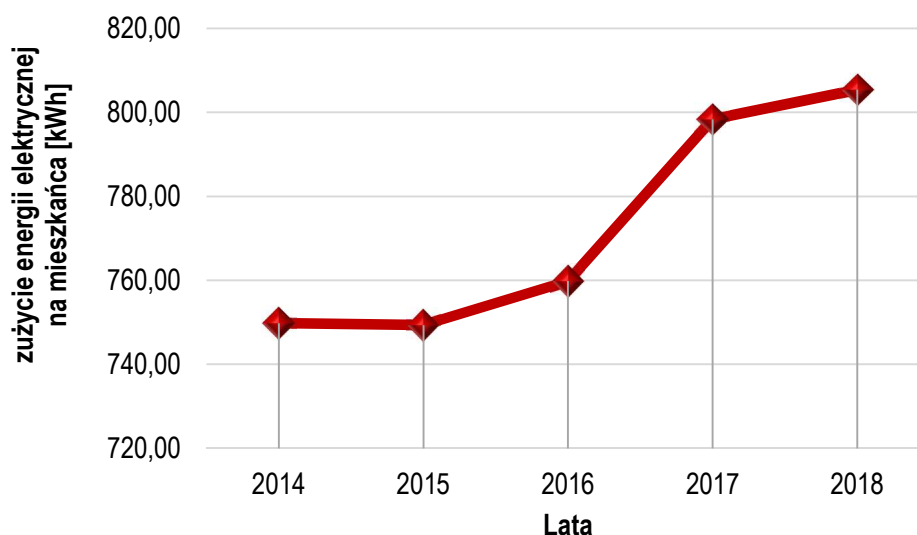
Charakterystykę rozwoju sieci elektroenergetycznej przedstawiono na poniższych wykresach.

**Wykres nr 6. Odbiorcy energii elektrycznej na terenie Gminy Włoszczowa**



Źródło: Analiza własna na podstawie danych - Główny Urząd Statystyczny - Bank Danych Lokalnych

**Wykres nr 7. Zużycie energii elektrycznej na mieszkańca na terenie Gminy Włoszczowa**



Źródło: Analiza własna na podstawie danych - Główny Urząd Statystyczny - Bank Danych Lokalnych

Podstawowe zadania spółki, nałożone przepisami Prawa Energetycznego to:

- ♦ prowadzenie ruchu sieciowego w sieci dystrybucyjnej,
- ♦ prowadzenie eksploatacji, konserwacji i remontów sieci dystrybucyjnej,
- ♦ planowanie rozwoju sieci dystrybucyjnej,
- ♦ zapewnienie rozbudowy sieci dystrybucyjnej,
- ♦ współpraca z innymi operatorami systemów elektroenergetycznych lub przedsiębiorstwami energetycznymi w zakresie określonym w Prawie energetycznym,
- ♦ dysponowanie mocą określonych jednostek wytwórczych przyłączonych do sieci dystrybucyjnej,
- ♦ bilansowanie systemu oraz zarządzanie ograniczeniami systemowymi;
- ♦ dostarczanie użytkownikom sieci i operatorom innych systemów elektroenergetycznych określonych Prawem energetycznym informacji,
- ♦ umożliwienie realizacji umów sprzedaży energii elektrycznej przez odbiorców przyłączonych do sieci poprzez wypełnianie warunków określonych w Prawie energetycznym,
- ♦ utrzymanie odpowiedniego poziomu bezpieczeństwa pracy sieci dystrybucyjnej.

W najbliższych latach zmiany w zakresie zapotrzebowania na energię elektryczną mogą być podyktowane głównie inwestycjami prowadzonymi na terenie Gminy Włoszczowa w zakresie budownictwa jednorodzinnego oraz produkcyjnego. Wpływ na zmniejszenie zapotrzebowania na energię elektryczną będzie miało coraz powszechniejsze stosowanie energooszczędnych świetlówek kompaktowych w miejsce dotychczas stosowanych żarówek do oświetlenia mieszkań i obiektów użyteczności publicznej. Niemniej jednak, z uwagi na ciągły rozwój cywilizacyjny nastąpi wzrost konsumpcji energii elektrycznej spowodowany:

- ♦ wzrostem ilości odbiorców,



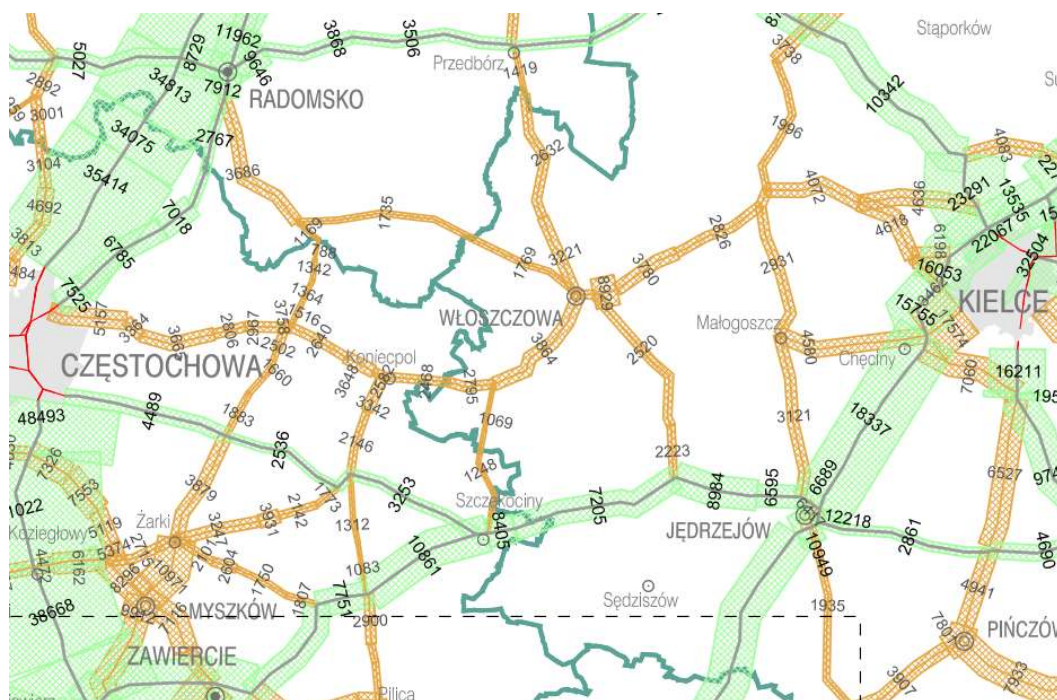
- ♦ wzrostem ilości odbiorników zainstalowanych u poszczególnych odbiorców,
- ♦ rozwojem przemysłu i usług,
- ♦ ewentualnie szerszym wykorzystaniem energii elektrycznej do celów grzewczych.

Wzrost ten będzie nieco wyhamowywany poprzez wymianę części stosowanych już urządzeń na nowe, energooszczędne, ale zwiększenie ogólnej liczby odbiorców i odbiorników, zgodnie z globalnymi tendencjami, spowoduje zwiększenie zużycia energii elektrycznej. W najbliższej przyszłości nie przewiduje się znacznego zwiększenia zaopatrzenia na energię elektryczną, w związku z czym istniejące urządzenia elektroenergetyczne sieci SN i stacje transformatorowe zapewniają obecnie i są w stanie zapewnić w przyszłości dostawę energii elektrycznej w wymaganej ilości pokrywającej zgłaszane zapotrzebowanie na energię elektryczną.

### 5.1.3. Emisja zanieczyszczeń na terenie Gminy - emisja drogowa

Układ drogowy Gminy Włoszczowa tworzą drogi publiczne: wojewódzkie, powiatowe i gminne. Ponadto w obszarze Gminy występują drogi wewnętrzne, obsługujące tereny zabudowy miejskiej i wiejskiej. Gmina ma dobre połączenia komunikacyjne z innymi jednostkami osadniczymi, zarówno w układzie komunikacji drogowej jak i kolejowej. Do najważniejszych drogowych szlaków komunikacyjnych Gminy należy drogi wojewódzkie: 742, 785 oraz 786. Poniżej przedstawiono pomiar natężenia ruchu na głównych odcinkach dróg znajdujących się na terenie Gminy Włoszczowa.

**Rysunek nr 11. Pomiar natężenia ruchu na terenie Gminy Włoszczowa**



Źródło: Generalna Dyrekcja Dróg Krajowych i Autostrad - Generalny Pomiar Ruchu 2015



**Tabela nr 8. Pomiar natężenia ruchu na terenie Gminy Włoszczowa**

Numer punktu pomiarowego	Numer drogi	Opis odcinka	Pojazdy ogółem	Rodzajowa struktura ruchu pojazdów samochodowych						
				Motocykle	Sam. os.	Lekkie sam. cięż.	Sam. cięż.		Autobusy	Ciągniki rolnicze
							bez przycz.	z przycz.		
<b>DROGI WOJEWÓDZKIE</b>										
26098	742	Kluczewsko - Włoszczowa	3221	48	2813	151	71	122	3	13
26008	742	Włoszczowa - Oksa	2520	33	2058	154	113	149	8	5
26083	785	Granica województwa - Włoszczowa	1769	18	1458	110	46	131	2	4
26085	786	Secemin - Włoszczowa	3864	35	3256	220	97	240	8	8
26086	786	Włoszczowa	8929	98	7653	482	205	455	27	9
26087	786	Włoszczowa - Krasocin	3780	15	2838	295	159	446	19	8

Źródło: Generalna Dyrekcja Dróg Krajowych i Autostrad - Generalny Pomiar Ruchu 2015

Emisja komunikacyjna jest najbardziej odczuwalna w pobliżu drogi i maleje wraz ze wzrostem odległości od dróg. Określenie wielkości stężeń zanieczyszczeń emitowanych przez komunikację jest trudne, ponieważ ma na nią wpływ wiele czynników, m. in.: długość trasy komunikacyjnej, przepustowość, stan nawierzchni drogi, ilość poruszających się pojazdów i jakość spalanego paliwa. Zanieczyszczenia komunikacyjne są dobowo i sezonowo zmienne. Ruch pojazdów jest niezorganizowanym źródłem emisji takich zanieczyszczeń gazowych jak tlenek węgla, tlenki azotu, dwutlenek siarki, węglowodory aromatyczne i alifatyczne, a także pył.

Emisja zanieczyszczeń z komunikacji jest problemem narastającym. Mimo prowadzonej, w sposób ciągły, modernizacji układów komunikacyjnych, wskutek lawinowo narastającej liczby samochodów, płynność ruchu w godzinach szczytu jest zakłócona. Obecność spalin samochodowych najbardziej odczuwany jest w letnie, słoneczne dni, oprócz toksycznych spalin może tworzyć się bardzo szkodliwa dla zdrowia, przypowierzchniowa warstwa ozonu pochodzenia fotochemicznego.

#### 5.1.4. Metody ograniczania zanieczyszczeń do powietrza

Utrzymanie dobrej jakości powietrza, a nawet poprawę jego jakości można uzyskać przez ograniczenie szkodliwych dla środowiska technologii, zmniejszenie oddziaływania obszarów niskiej emisji



na środowisko naturalne, stworzenie warunków rozwoju dla gazyfikacji (budowy sieci gazowej wysokiego ciśnienia i stacji redukcyjnych), likwidację lub modernizację kotłowni tradycyjnych (zmiana nośnika energii z węgla np. na gaz), poprawę nawierzchni dróg, budowę obwodnic, a przede wszystkim poprzez zwiększenie wykorzystania energii ze źródeł odnawialnych.

Gmina Włoszczowa sukcesywnie realizuje działania mające na celu ograniczenie emisji zanieczyszczeń. Związane są one przede wszystkim z:

- ♦ termomodernizacją obiektów użyteczności publicznej,
- ♦ edukacją ekologiczną mieszkańców,
- ♦ budową ścieżek rowerowych,
- ♦ nasadzeniami drzew wzdłuż dróg publicznych.

#### 5.1.4.1. Program Ochrony Powietrza

Istotnym elementem polityki ochrony środowiska w zakresie poprawy jakości powietrza atmosferycznego jest realizacja działań określonych w „Aktualizacji Programu ochrony powietrza dla województwa świętokrzyskiego wraz z planem działań krótkoterminowych”. Program został przyjęty uchwałą Nr XVII/248/15 Sejmiku Województwa Świętokrzyskiego z dnia 27 listopada 2015r. Program ochrony powietrza stanowiąc akt prawa miejscowego, nakłada szereg obowiązków na organy administracji, instytucji i podmiotów korzystających ze środowiska. Usystematyzowanie obowiązków każdej ze stron umożliwia realizację Programu ochrony powietrza i pomagają osiągnąć zamierzony efekt.

Nadrzędnym celem POP jest poprawa jakości powietrza w strefach województwa świętokrzyskiego w celu osiągnięcia właściwych standardów, a także krajowego celu redukcji narażenia poprzez realizację zintegrowanej polityki ochrony powietrza. Aktualizacja POP została opracowana ze względu na występujące przekroczenia standardów jakości powietrza w strefach województwa świętokrzyskiego oraz konieczność osiągnięcia określonego krajowego celu redukcji narażenia. Celem dokumentu jest wskazanie przyczyn powstawania przekroczeń substancji w powietrzu w strefach oraz określenie kierunków i działań naprawczych, których realizacja ma doprowadzić do poprawy jakości powietrza.

Realizacja Programu ochrony powietrza jest procesem złożonym opartym na współpracy wielu stron oraz wymagający bieżącej oceny postępów prac. W tym celu określone zostały zakresy kompetencji dla poszczególnych organów administracji i instytucji.





### Zadania jednostek samorządu lokalnego:

- ♦ wymiana niskosprawnych źródeł spalania paliw w budynkach użyteczności publicznej,
- ♦ budowa dróg rowerowych,
- ♦ termomodernizacja obiektów użyteczności publicznej oraz budownictwo energooszczędne i pasywne,
- ♦ produkcja energii prosumenckiej z odnawialnych źródeł energii w sektorze publicznym i mieszkaniowym,
- ♦ wdrożenie Programów ograniczania niskiej emisji lub Planów Gospodarki Niskoemisyjnej w gminach, w których wyznaczono obszary przekroczeń stężeń dopuszczalnych pyłu PM10 i PM2,5, poprzez stworzenie systemu wsparcia finansowego dla mieszkańców oraz jednostek organizacyjnych,
- ♦ realizacja działań krótkoterminowych wynikających z ogłoszonych alarmów przez Wojewódzkie Centrum Zarządzania Kryzysowego,
- ♦ opracowanie planów zagospodarowania przestrzennego dla obszarów występowania przekroczeń wartości normatywnych stężeń substancji z uwzględnieniem zapisów o działaniach niwelujących negatywny wpływ inwestycji na jakość powietrza,
- ♦ uwzględnienie korytarzy przewietrzania miasta w pracach planistycznych,
- ♦ uwzględnienie w planach zagospodarowania przestrzennego ograniczeń budowy w centrach miast obiektów mogących powodować wzmożone natężenie ruchu jak np. centra logistyczne, czy zakłady przemysłowe,
- ♦ rozbudowa infrastruktury zielonej,
- ♦ zapewnienie ogólnodostępnej informacji o źródłach i wielkościach emisji zanieczyszczeń oraz obszarach zagrożenia złą jakością powietrza, z wykorzystaniem systemów GIS,
- ♦ prowadzenie akcji edukacyjnych w zakresie ochrony powietrza,
- ♦ przekazywanie Zarządowi Województwa informacji o wydawanych decyzjach mających wpływ na realizację programu zgodnie z art. 84 ust. 2 pkt 7 ustawy POŚ,
- ♦ przedkładanie corocznego sprawozdania z realizacji POP do Zarządu województwa do 28 lutego za rok poprzedni.<sup>3)</sup>

#### 5.1.4.2. Uchwała „antysmogowa”

W chwili obecnej trwają prace nad uchwałą w sprawie wprowadzenia na obszarze województwa świętokrzyskiego ograniczeń i zakazów w zakresie eksploatacji instalacji, w których następuje spalanie

<sup>3)</sup> Aktualizacja Programu ochrony powietrza dla województwa świętokrzyskiego wraz z planem działań krótkoterminowych - uchwała Nr XVII/248/15 Sejmiku Województwa Świętokrzyskiego z dnia 27 listopada 2015r.



paliw. Zgodnie z zapisami projektu uchwały, w celu zapobieżenia negatywnemu oddziaływaniu na zdrowie ludzi i na środowisko, w granicach administracyjnych województwa świętokrzyskiego, wprowadza się ograniczenia i zakazy, obejmujące cały rok kalendarzowy.

Rodzaje instalacji, dla których wprowadza się ograniczenia i zakazy w zakresie ich eksploatacji to instalacje, w których następuje spalanie paliw stałych w rozumieniu art. 3 pkt 3 ustawy z dnia 10 kwietnia 1997 roku Prawo energetyczne (Dz. U. 2019 poz. 755 z późn. zm.), w szczególności kocioł, kominek i piec, jeżeli:

- ♦ dostarczają ciepło do systemu centralnego ogrzewania lub
- ♦ wydzielają ciepło lub
- ♦ wydzielają ciepło i przenoszą je do innego nośnika.

Zakazuje się stosowania w instalacjach, o których mowa powyżej następujących paliw:

- ♦ mułów i flotokonzentratów węglowych oraz mieszanek produkowanych z ich wykorzystaniem;
- ♦ węgla brunatnego oraz paliw stałych produkowanych z wykorzystaniem tego węgla;
- ♦ węgla kamiennego w postaci sypkiej o uziarnieniu 0-3 mm;
- ♦ paliw zawierających biomasę o wilgotności w stanie roboczym powyżej 20%.

**Z uwagi na bardzo istotne zagadnienie jakim jest walka ze smogiem, poniżej przedstawiono efekty kampanii edukacyjnej dotyczącej walki z zanieczyszczeniem powietrza jakie przeprowadzono na terenie województwa śląskiego oraz małopolskiego.**

**Kampania koncentruje się wokół poczucia odpowiedzialności i przejmowania inicjatywy w kwestii walki ze smogiem. Pomoże ona uwierzyć mieszkańcom w to, że ich rola w walce ze smogiem jest niezwykle istotna.**



Rysunek nr 12. Kampania antysmogowa

# CO TO JEST SMOG?

**MOGĘ!**  
#Zatrzymać SMOG

- PM 2,5 oraz PM10 (pyły zawieszone)
- SO<sub>2</sub> (dwutlenek siarki)
- NO<sub>x</sub> (tlenki azotu)
- CO (tlenek węgla)
- B(a)P (benzoalifapiren)

**Smog (ang.)**  
smoke (dym) + fog (mgła)

opat złej jakości  
stary piec

**SMOG** to połączenie niekorzystnych warunków pogodowych i dużej ilości zanieczyszczeń z kominów gospodarstw domowych.

DOWIEDZ SIĘ WIĘCEJ NA:  
[powietrze.slaskie.pl](http://powietrze.slaskie.pl)

Projekt LIFE IP MAŁOPOLSKA dofinansowany z programu LIFE Unii Europejskiej.

MAŁOPOLSKA W ZDROWEJ ATMOSFERZE | Europejski Fundusz Rozwoju Regionalnego | Śląskie.

# CZY, WIESZ ŻE...

**MOGĘ!**  
#Zatrzymać SMOG

ponad połowa zanieczyszczeń powietrza pochodzi z naszych domów?

**RAZEM MOŻEMY TO ZMIENIĆ!**

**Główne źródła zanieczyszczenia pyłami zawieszonymi PM10 w województwie śląskim to:**

- 55% gospodarstwa domowe
- 20% przemysł
- 13% transport drogowy
- 8% emisja nieorganizowana (hały, zwaliska)
- 4% rolnictwo

DOWIEDZ SIĘ WIĘCEJ NA:  
[powietrze.slaskie.pl](http://powietrze.slaskie.pl)

Projekt LIFE IP MAŁOPOLSKA dofinansowany z programu LIFE Unii Europejskiej.

MAŁOPOLSKA W ZDROWEJ ATMOSFERZE | Europejski Fundusz Rozwoju Regionalnego | Śląskie.

Źródło: Urząd Marszałkowski Województwa Śląskiego w Katowicach



Rysunek nr 13. Kampania antysmogowa

## JAK ZANIECZYSZCZENIE POWIETRZA WPŁYWA NA ZDROWIE?

**MOGE!**  
#Zatrzymać SMOG

Spalając w **STARYCH PIECACH OPAŁ NISKIEJ JAKOŚCI**, szkodzisz sobie i swoim bliskim!

**TWARZ**  
podrażnienie oczu, nosa i gardła, kaszel, katar, zapalenie zatok

**MÓZG**  
udar, ból głowy, obniżenie pamięci i koncentracji

**PŁUCA**  
nowotwór płuca, astma, zapalenie i infekcje dróg oddechowych

**SERCE**  
infarkt, arytmia, choroba wieńcowa

**ŻYŁY**  
miażdżyca, nadciśnienie

**SKÓRA**  
alergie, podrażnienia

**UKŁAD ROZRODZCY**  
zaburzenia płodności, niska waga urodzeniowa, wady rozwojowe

DOWIEDZ SIĘ WIĘCEJ NA:  
[powietrze.slaskie.pl](http://powietrze.slaskie.pl)

MAŁOPOLSKA W ZDROWEJ ATMOSFERZE | LIFE | Śląskie.

Projekt LIFE IP MAŁOPOLSKA dofinansowany z programu LIFE Unii Europejskiej.

## JAK SPRAWDZIĆ STAN JAKOŚCI POWIETRZA?

**MOGE!**  
#Zatrzymać SMOG

DOWIEDZ SIĘ WIĘCEJ NA:  
[powietrze.slaskie.pl](http://powietrze.slaskie.pl)

w internecie  
([www.katowice.pios.gov.pl](http://www.katowice.pios.gov.pl),  
[powietrze.gios.gov.pl](http://powietrze.gios.gov.pl))

w aplikacjach mobilnych

Chroń się przed smogiem.  
Monitoruj stan jakości powietrza w swojej okolicy.  
Informacje uzyskasz:

w radiu i telewizji  
(serwisy informacyjne)

na przystankach KZK.GOP

Projekt LIFE IP MAŁOPOLSKA dofinansowany z programu LIFE Unii Europejskiej.

MAŁOPOLSKA W ZDROWEJ ATMOSFERZE | LIFE | Śląskie.

Źródło: Urząd Marszałkowski Województwa Śląskiego w Katowicach



Rysunek nr 14. Kampania antysmogowa

**MOGE!**  
#Zatrzymać SMOG

## JAK ZACHOWAĆ SIĘ PODCZAS ALARMU SMOGOWEGO?

**ALARM**

Poziom **szkodliwych substancji** w powietrzu drastycznie **przekracza dopuszczalne stężenia!**

- ogranicz przebywanie na zewnątrz
- zakładaj maskę antysmogową poza domem
- korzystaj z transportu publicznego
- nie wietrz mieszkania
- nie pal w kominku
- stosuj oczyszczacze powietrza

**Grupy szczególnego ryzyka**

- kobiety w ciąży
- małe dzieci
- osoby starsze
- osoby chore

DOWIEDZ SIĘ WIĘCEJ NA:  
[powietrze.slaskie.pl](http://powietrze.slaskie.pl)

MAŁOPOLSKA W ZDROWEJ ATMOSFERZE | Europejski Fundusz Rozwoju Regionalnego | Śląskie.

Projekt LIFE IP MAŁOPOLSKA dofinansowany z programu LIFE Unii Europejskiej.

**MOGE!**  
#Zatrzymać SMOG

## JAK MOGĘ PRZYCZYNIĆ SIĘ DO POPRAWY JAKOŚCI POWIETRZA?

**Zatrzymaj SMOG w ŚLĄSKIM! MOŻESZ:**

- zmienić źródło ogrzewania na bardziej ekologiczne
- wymienić piec na kocioł klasy 5
- paść opałem dobrej jakości
- korzystać z transportu publicznego
- organizować wspólne przejazdy samochodem
- zamienić środek transportu na rower
- dzielić się ze znajomymi wiedzą o sposobach zatrzymywania smogu
- rozmawiać o problemie z rodziną
- dawać dobry przykład sąsiadom

DOWIEDZ SIĘ WIĘCEJ NA:  
[powietrze.slaskie.pl](http://powietrze.slaskie.pl)

MAŁOPOLSKA W ZDROWEJ ATMOSFERZE | Europejski Fundusz Rozwoju Regionalnego | Śląskie.

Projekt LIFE IP MAŁOPOLSKA dofinansowany z programu LIFE Unii Europejskiej.

Źródło: Urząd Marszałkowski Województwa Śląskiego w Katowicach



#### 5.1.4.3. Metody ograniczania emisji zanieczyszczeń do powietrza - podsumowanie

W celu ograniczenia emisji zanieczyszczeń do powietrza należy podjąć niezbędne działania, które w miarę możliwości technicznych i ekonomicznych powinny być wdrażane do codziennej praktyki.

♦ **W zakresie ograniczania emisji powierzchniowej**

- ✓ rozbudowa centralnych systemów zaopatrywania w energię ciepłą,
- ✓ zmiana paliwa na inne o mniejszej zawartości popiołu lub zastosowanie energii elektrycznej, względnie indywidualnych źródeł energii odnawialnej,
- ✓ zmniejszanie zapotrzebowania na energię ciepłą poprzez ograniczanie strat ciepła,
- ✓ ograniczanie emisji z niskich rozproszonych źródeł technologicznych,
- ✓ zmiana stosowanych technologii.

♦ **W zakresie gospodarowania odpadami komunalnymi:**

- ✓ usprawnianie infrastruktury recyklingu, w celu ułatwienia zbiórki odpadów,
- ✓ zachęcenie do stosowania kompostowników,
- ✓ stworzenie systemu zbiórki odpadów zielonych,
- ✓ zbiórka makulatury,
- ✓ prowadzenie kampanii edukacyjnych, informujących społeczeństwo o zagrożeniach dla zdrowia płynących ze spalania śmieci poza instalacjami.

♦ **W zakresie ograniczania emisji liniowej - komunikacyjnej**

- ✓ kontynuacja modernizacji układu drogowego oraz infrastruktury drogowej,
- ✓ wprowadzenie nowych niskoemisyjnych paliw i technologii, szczególnie w systemie transportu publicznego i służb miejskich,
- ✓ szkolenia kierowców i obsługi maszyn dotyczące zmniejszenia emisji poprzez odpowiednie użytkowanie pojazdów,
- ✓ stosowanie zachęt finansowych do wymiany pojazdów na bardziej przyjazne środowisku.

**W zakresie ograniczania emisji z energetycznego spalania paliw:**

- ✓ ograniczenie wielkości emisji pyłu zawieszanego PM10 poprzez optymalne sterowanie procesem spalania i podnoszenie sprawności procesu produkcji energii,



- ✓ stosowanie technik gwarantujących zmniejszenie emisji substancji do powietrza,
  - ✓ stosowanie technik odpylania spalin o dużej efektywności,
  - ✓ stosowanie oprócz spalania paliw odnawialnych źródeł energii,
  - ✓ zmniejszenie strat przesyłu energii.
- ♦ **W zakresie edukacji ekologicznej:**
- ✓ kształtowanie właściwych zachowań społecznych poprzez propagowanie konieczności oszczędzania energii cieplnej i elektrycznej oraz uświadamianie o szkodliwości spalania paliw niskiej jakości,
  - ✓ prowadzenie akcji edukacyjnych mających na celu uświadamianie społeczeństwa o szkodliwości spalania odpadów połączonych z ustanawianiem mandatów za ich spalanie, nakładanych przez policję lub straż miejską na terenie Powiatu,
  - ✓ promocja nowoczesnych, niskoemisyjnych źródeł ciepła,
  - ✓ wspieranie przedsięwzięć polegających na reklamie oraz innych rodzajach promocji towaru i usług propagujących model konsumpcji zgodny z zasadami zrównoważonego rozwoju,
  - ✓ działania promocyjne zachęcające do korzystania z transportu publicznego.
- ♦ **W zakresie planowania przestrzennego:**
- ✓ uwzględnianie w studiach uwarunkowań i kierunków zagospodarowania oraz w miejscowych planach zagospodarowania przestrzennego sposobów zabudowy i zagospodarowania terenu umożliwiających ograniczenie emisji zanieczyszczeń do powietrza,
  - ✓ wprowadzaniu zieleni ochronnej i urządzonej oraz niekubaturowe zagospodarowanie przestrzeni publicznych Gminy,
  - ✓ wprowadzaniu obszarów zielonych i wolnych od zabudowy celem lepszego przewietrzania Gminy.

Utrzymanie dobrej jakości powietrza, a nawet poprawę jego jakości można uzyskać przez ograniczenie szkodliwych dla środowiska technologii, zmniejszenie oddziaływania obszarów niskiej emisji na środowisko naturalne, stworzenie warunków rozwoju dla gazyfikacji Gminy (budowy sieci gazowej wysokiego ciśnienia i stacji redukcyjnych, doprowadzenie sieci do miejscowości o zwartej zabudowie), likwidację lub modernizację kotłowni tradycyjnych (zmiana nośnika energii z węgla np. na gaz), poprawę nawierzchni dróg, budowę obwodnic, a przede wszystkim poprzez zwiększenie wykorzystania energii ze źródeł odnawialnych.



## 5.2. Zagrożenia hałasem

Ustawa z dnia 27 kwietnia 2001r. Prawo ochrony środowiska (Dz. U. z 2019r. poz. 1396 z późn. zm.) definiuje hałas jako: dźwięki o częstotliwościach od 16 Hz do 16 000 Hz. Podstawowym wskaźnikiem klimatu akustycznego jest sumaryczny poziom hałasu danego obszaru. W decydującym stopniu zależy on od jego urbanizacji oraz rodzaju emitowanego hałasu, tj.:

- ♦ hałasu komunikacyjnego, który rozprzestrzenia się ze względu na rozległość źródeł;
- ♦ hałasu przemysłowego obejmującego swym zasięgiem najbliższe otoczenie;
- ♦ hałasu towarzyszącego obiektom sportu, rekreacji i rozrywki.

Nadmierny hałas jest uciążliwością postrzeganą częściej niż degradacja innych elementów środowiska. Jego oddziaływanie nie powoduje nieodwracalnych zmian w środowisku, lecz jego ograniczanie napotyka wiele trudności i pociąga za sobą znaczące koszty. Wskaźnikiem oceny hałasu jest równoważny poziom dźwięku A wyrażony w decybelach (dB). Poziom ten stanowi uśrednioną wartość w odniesieniu do pory doby (dzień od 6.00 do 22.00 lub noc od 22.00 do 6.00). Wartości dopuszczalne poziomu równoważnego hałasu określa rozporządzenie Ministra Ochrony Środowiska z dnia 14 czerwca 2007 r. w sprawie dopuszczalnych poziomów hałasu w środowisku (Dz. U. z 2014r., poz. 112).

**Zgodnie z informacjami WIOŚ oraz GIOŚ RWMŚ w Kielcach w latach 2014 - 2018  
na terenie Gminy Włoszczowa nie był prowadzony monitoring hałasu.**

### 5.2.1. Hałas komunikacyjny

Głównymi czynnikami mającymi wpływ na poziom hałasu komunikacyjnego są natężenie ruchu i udział transportu ciężkiego w strumieniu wszystkich pojazdów, stan techniczny pojazdów, rodzaj nawierzchni dróg, organizacja ruchu drogowego. Główne źródło emisji hałasu komunikacyjnego na terenie Gminy stanowią drogi wojewódzkie nr 742, 785 oraz 786.

Hałas komunikacyjny występuje również w pewnym natężeniu wzdłuż dróg powiatowych i gminnych. Stanowi jednak nieco mniejsze zagrożenie. Wynika to, bowiem z faktu zdecydowanie mniejszego natężenia ruchu pojazdów, tym samym zasięg oddziaływania akustycznego tych ciągów komunikacyjnych jest stosunkowo mniejszy.

W przypadku ograniczania hałasu komunikacyjnego do miejscowych planów zagospodarowania przestrzennego, sugeruje się wprowadzenie zapisów poświęconych ochronie. Należy podjąć działania,





które mają na celu rozdzielenie stref oddziaływania hałasu samochodowego od terenów mieszkalnych (szczególnie dla nowo tworzonych terenów zabudowy mieszkaniowej). W miejscach o największym oddziaływaniu ponadnormatywnego poziomu hałasu należy rozważyć możliwość tworzenia stref ograniczonego użytkowania.

Hałas, jako czynnik środowiskowy nie powoduje bezpośrednio zniszczenia środowiska. Jego wpływ na zdrowie ludzkie ma charakter pośredni i niejednokrotnie kumuluje się z innymi czynnikami. W zależności od jego poziomu w otoczeniu miejsc przebywania ludności mogą być generowane różne skutki zdrowotne takie jak uczucie zmęczenia, rozdrażnienia poprzez problemy z koncentracją do odczuć bólu. Zwymiarowanie kosztów zdrowotnych związanych z ponadnormatywnym poziomem hałasu w środowisku jest bardzo trudne z uwagi na brak możliwości odseparowania innych czynników wpływających na zdrowie i samopoczucie ludności narażonej na oddziaływania akustyczne ciągów komunikacyjnych. Niemniej jednak realizacja zadań inwestycyjnych powinna wygenerować korzyści środowiskowe w stosunku do zdrowia ludzi. Należy podkreślić, iż konieczne jest wzmocnienie efektu środowiskowego poprzez opracowanie i realizację programów ochrony przed hałasem oraz uwzględnienie wyników przedstawionych w mapie akustycznej w procesie przygotowania dokumentów planistycznych, określających sposób wykorzystania przestrzeni.

Przeprowadzenie analizy trendów zmian stanu akustycznego w środowisku jest możliwe wtedy, gdy znane są wyniki pomiarów / analiz akustycznych dla dłuższego okresu czasu. Mogą to być wyniki pomiarów prowadzonych przez Wojewódzkie Inspektoraty Ochrony Środowiska lub wyniki pomiarów wykonywanych w ramach generalnego pomiaru hałasu lub ruchu. Analiza tych wyników daje jednak tylko fragmentaryczny - punktowy obraz zmian klimatu akustycznego powodowanego ruchem samochodowym. W pobliżu tej samej drogi w jednym punkcie, w przedziale czasu kilku lat, można zarejestrować wzrost poziomu hałasu, a w innym - z uwagi na lokalne uwarunkowania (np. wprowadzenie ograniczenia prędkości ruchu, budowa ekranu akustycznego) - spadek poziomu hałasu.

#### 5.2.2.1. *Badania klimatu akustycznego - Świętokrzyski Zarząd Dróg Wojewódzkich*

Jednostką odpowiedzialną za stworzenie map akustycznych dla dróg wojewódzkich w województwie świętokrzyskim jest ich zarządca tj. Świętokrzyski Zarząd Dróg Wojewódzkich w Kielcach, który w roku 2017 sporządził mapy akustyczne wraz z opracowaniem pod tytułem „Wykonanie map akustycznych obszarów położonych w otoczeniu dróg wojewódzkich na terenie województwa świętokrzyskiego”.

**Na terenie Gminy Włoszczowa badanym odcinkiem była droga wojewódzka nr 786.**

**Pikietaż rogi - początkowy 65,0 - końcowy 69,2.**



**Tabela nr 9. Zestawienie liczby osób i lokali mieszkalnych, budynków oświaty oraz szpitali eksponowanych na hałas w poszczególnych przedziałach stref emisji dla wskaźników LDWN i LN dla odcinka drogi 786**

ODCINEK 7 - DW 786 WŁOSZCZOWA (PRZEJŚCIE)														
Przedziały hałasu [dB]	Powierzchnia przedziałów hałasu [km <sup>2</sup> ]		liczba ludności narażona na hałas		liczba lokali narażona na hałas		ludność narażona na hałas (cicha fasada)		liczba lokali narażona na hałas (cicha fasada)		Liczba obiektów oświaty narażona na hałas		Liczba szpitali narażona na hałas	
	LDWN	LN	LDWN	LN	LDWN	LN	LDWN	LN	LDWN	LN	LDWN	LN	LDWN	LN
50-55	0,51	0,14	1190	724	369	224	20	55	6	17	2	1	1	0
55-60	0,21	0,11	747	1586	232	492	0	625	0	194	1	0	0	0
60-65	0,12	0,08	1084	369	336	114	223	221	69	69	1	0	0	0
65-70	0,10	0,00	1157	0	359	0	640	0	198	0	0	0	0	0
70-75	0,05	0,00	126	0	39	0	87	0	27	0	0	0	0	0
>75	0,00	0,00	0	0	0	0	0	0	0	0	0	0	0	0

Źródło: Ocena stanu klimatu akustycznego województwa świętokrzyskiego na podstawie map akustycznych  
- GIOŚ RWMS w Kielcach -

Na podstawie wyżej przedstawionego zestawienia tabelarycznego można wywnioskować, że podobnie jak w przypadku dróg krajowych zdecydowana większość przekroczeń norm hałasu mieści się w przedziale do 5 dB. Liczba przekroczeń jest znikoma i dotyczy względnie niewielkiej ilości mieszkańców z terenu województwa świętokrzyskiego. Duży spadek liczby ludności narażonej na ponadnormatywny hałas (LDWN) odnotowano na obszarach wzdłuż drogi 764 na odcinku Kielce – Daleszyce. W roku 2017 najwięcej ludzi oraz budynków mieszkalnych narażonych na hałas usytuowanych było wzdłuż odcinka DW 762 – Kielce - węzeł drogowy w Chęcinach. Powodem takiej sytuacji jest fakt, że większa część odcinka drogi mieści się na terenie wysoce zurbanizowanym.

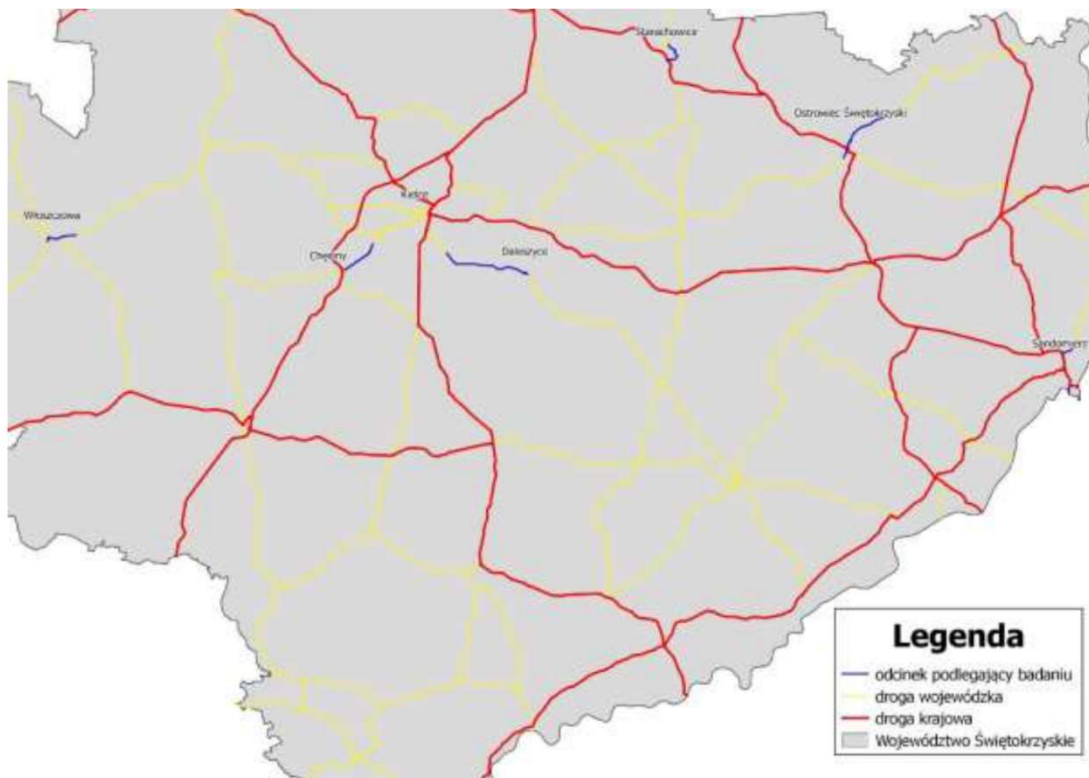
#### 5.2.2.4. Program ochrony środowiska przed hałasem

Uchwałą nr XLII/603/18 z dnia 19 marca 2018r. Sejmik Województwa Świętokrzyskiego przyjął: „Aktualizację Programu ochrony środowiska przed hałasem dla terenów poza aglomeracjami, położonych w pobliżu dróg wojewódzkich z terenu województwa świętokrzyskiego, których eksploatacja spowodowała negatywne oddziaływanie akustyczne”

Głównym celem Aktualizacji Programu jest wskazanie kierunków i działań, których konsekwentna realizacja spowoduje dostosowanie poziomu hałasu do dopuszczalnego, na terenach, na których nastąpiły przekroczenia obowiązujących norm. Dokument wskazuje również kierunki działań, mające na celu zapobieganie powstawaniu nowych rejonów konfliktów akustycznych. Program swoim zakresem obejmuje wszystkie odcinki dróg wojewódzkich na terenie województwa świętokrzyskiego, po których przejeżdża ponad 3 000 000 pojazdów rocznie, w otoczeniu których występują przekroczenia dopuszczalnych poziomów hałasu wyrażonych wskaźnikami LDWN i LN. wskazane w mapie akustycznej z 2017 roku.



**Rysunek nr 15. Lokalizacja odcinków dróg wojewódzkich objętych zakresem map akustycznych**



*Źródło: Aktualizacja Programu ochrony środowiska przed hałasem dla terenów poza aglomeracjami, położonych w pobliżu dróg wojewódzkich z terenu województwa świętokrzyskiego, których eksploatacja spowodowała negatywne oddziaływanie akustyczne*

Badany odcinek drogi wojewódzkiej ma swój początek na granicy miasta Włoszczowa od strony miejscowości Kuzki. Dalej przebiega ona ulicą Kościuszki, następnie ulicą Partyzantów aż do granicy miasta Włoszczowa gdzie kończy się badany odcinek. Przedmiotowy odcinek wojewódzkiej ma 4,2 km długości i zawiera się w pikietażu od 65,0 km do 69,2 km. Jest to droga dwukierunkowa jednopasmowa z dobrym stanem nawierzchni.

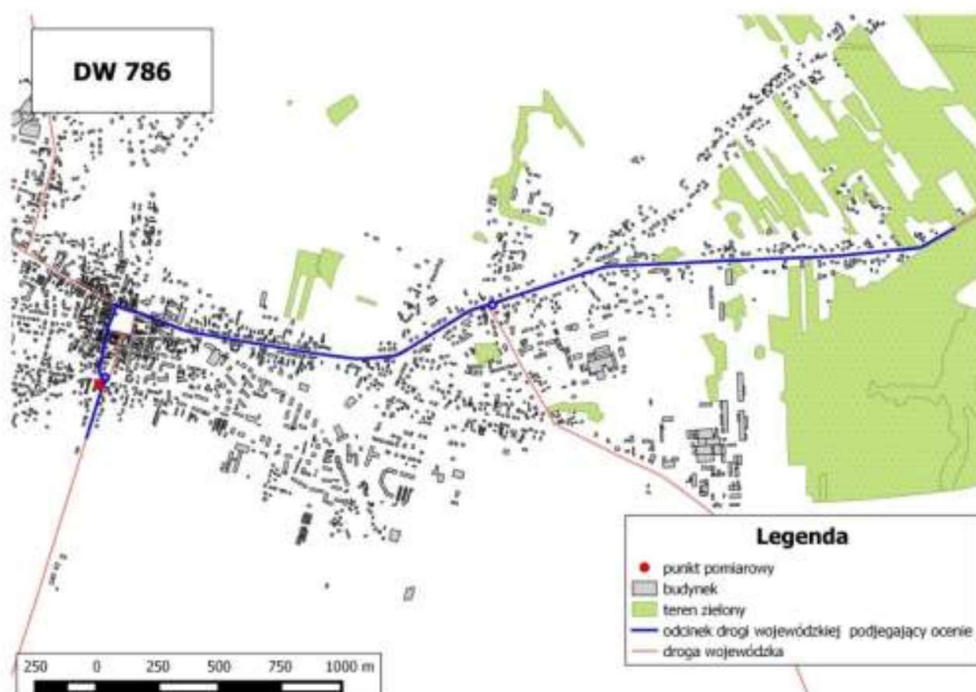
**Wzdłuż badanego odcinka występują lokalnie niewielkie, przekroczenia dopuszczalnych norm hałasu w dolnym zakresie przedziału 0-5 dB, mieszczące się w granicy błędów mapy akustycznej. Przekroczenia nie występują na obszarach zamieszkałych (Wskaźnik M = 0).**

W okresie krótkoterminowym wybudowana zostanie obwodnica Włoszczowy (etap 1), która wyeliminuje ruch tranzytowy w ciągu analizowanego odcinka, a co za tym idzie przekroczenia hałasu. Po obu stronach drogi występuje zabudowa mieszkaniowo-usługowa. W związku z powyższym, w ramach niniejszego Programu zaproponowano jedynie działania prewencyjne, gdyż jakiegokolwiek działania inwestycyjne byłyby nieuzasadnione z ekonomicznego punktu widzenia.



Rysunek nr 16. Analizowany odcinek drogi wojewódzkiej nr 786

Przebieg analizowanego odcinka DW 786



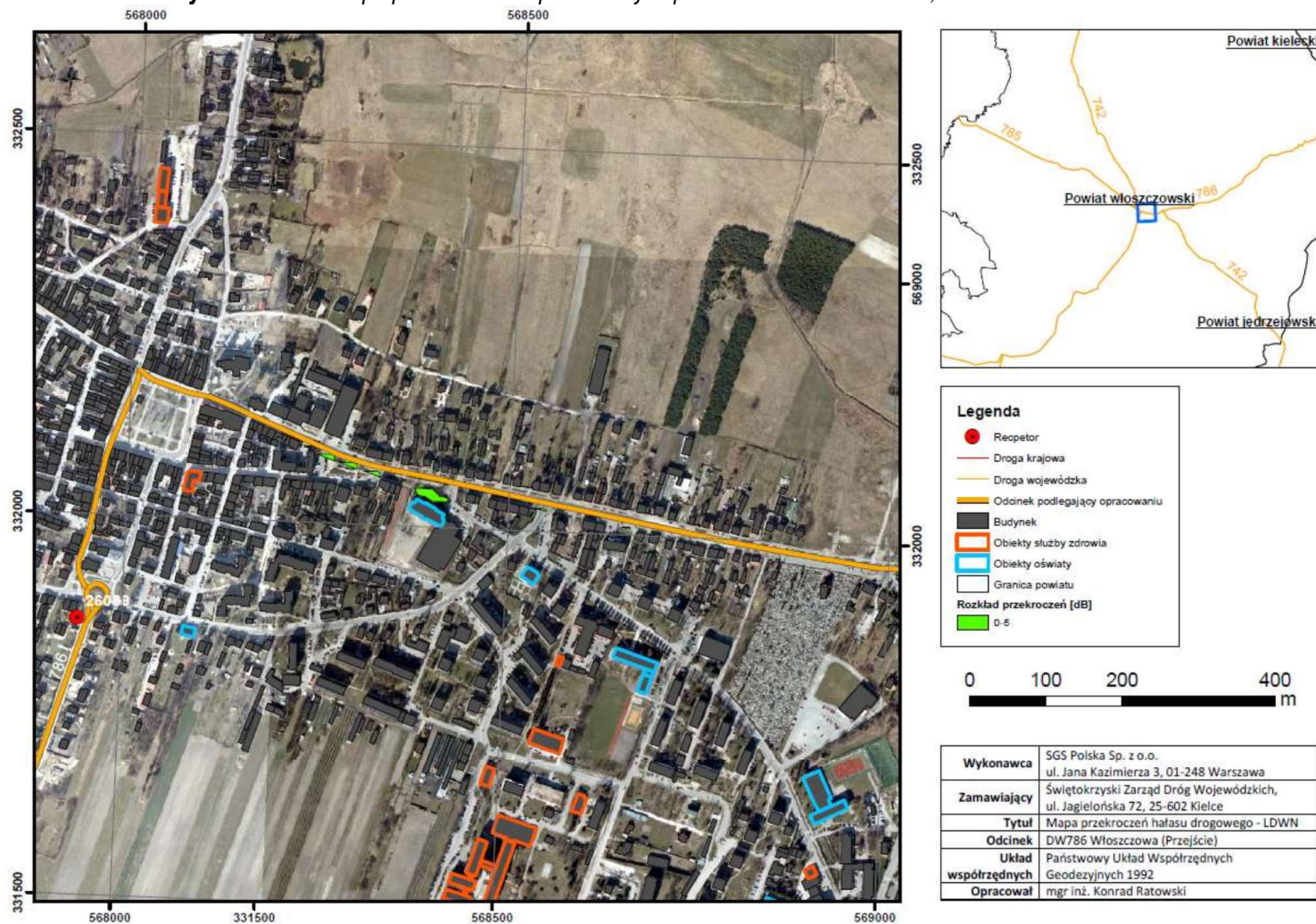
Przekroczenia dopuszczalnych norm hałasu drogowego – DW786

Przedziały przekroczenia hałasu [dB]	Powierzchnia danych przedziałów hałasu [m <sup>2</sup> ]		liczba ludności narażona na przekroczenie hałasu		Liczba budynków oświaty narażona na przekroczenie hałasu		Liczba szpitali narażona na przekroczenie hałasu	
	L <sub>DWN</sub>	L <sub>N</sub>	L <sub>DWN</sub>	L <sub>N</sub>	L <sub>DWN</sub>	L <sub>N</sub>	L <sub>DWN</sub>	L <sub>N</sub>
0-5	5600	11100	0	4	0	0	0	0
5-10	0	0	0	0	0	0	0	0
10-15	0	0	0	0	0	0	0	0
15-20	0	0	0	0	0	0	0	0
20-25	0	0	0	0	0	0	0	0
>25	0	0.	0	0	0	0	0	0

Źródło: Aktualizacja Programu ochrony środowiska przed hałasem dla terenów poza aglomeracjami, położonych w pobliżu dróg wojewódzkich z terenu województwa świętokrzyskiego, których eksploatacja spowodowała negatywne oddziaływanie akustyczne



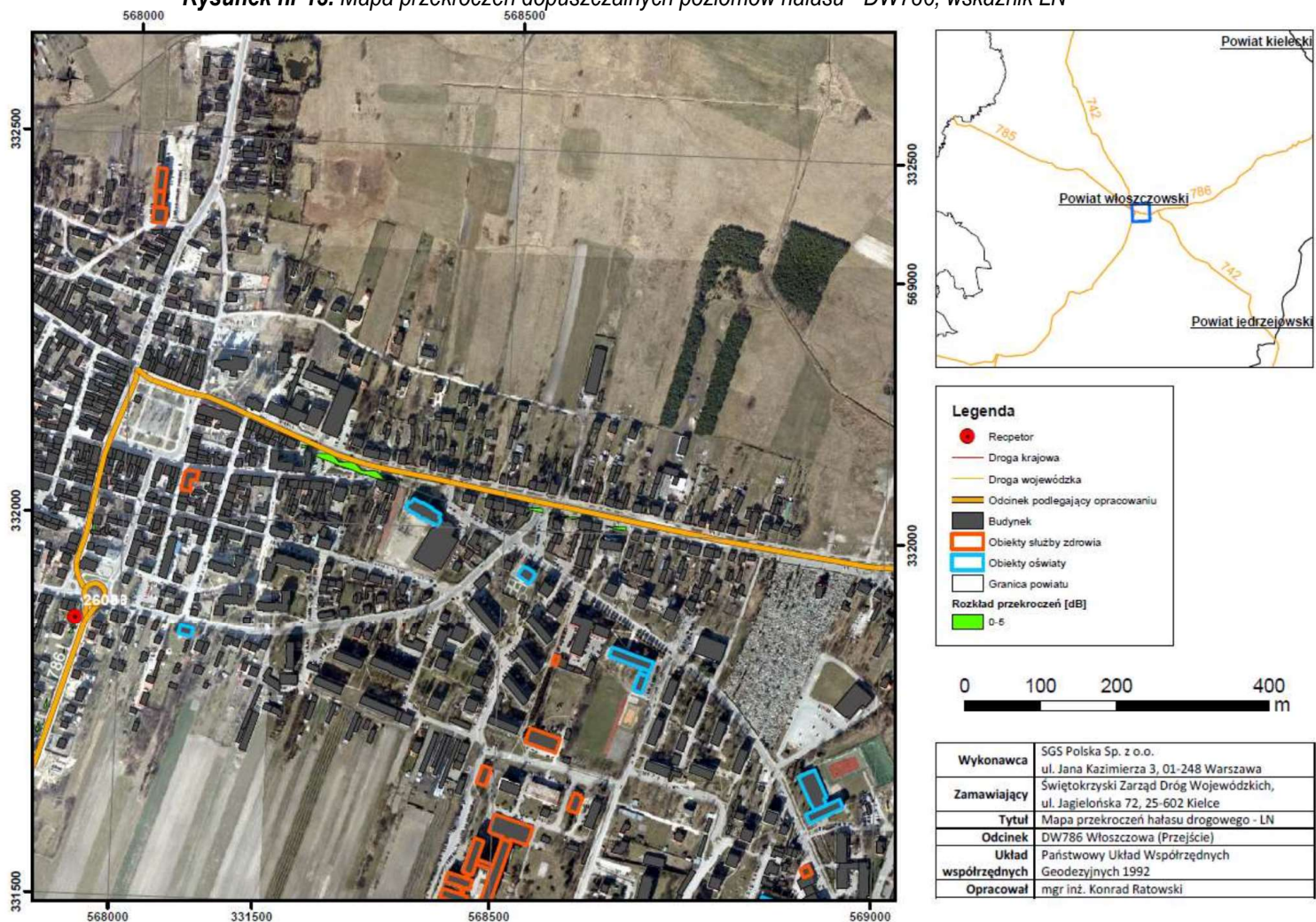
Rysunek nr 13. Mapa przekroczeń dopuszczalnych poziomów hałasu - DW786, wskaźnik LDWN



Źródło: Aktualizacja Programu ochrony środowiska przed hałasem dla terenów poza aglomeracjami, położonych w pobliżu dróg wojewódzkich z terenu województwa świętokrzyskiego, których eksploatacja spowodowała negatywne oddziaływanie akustyczne



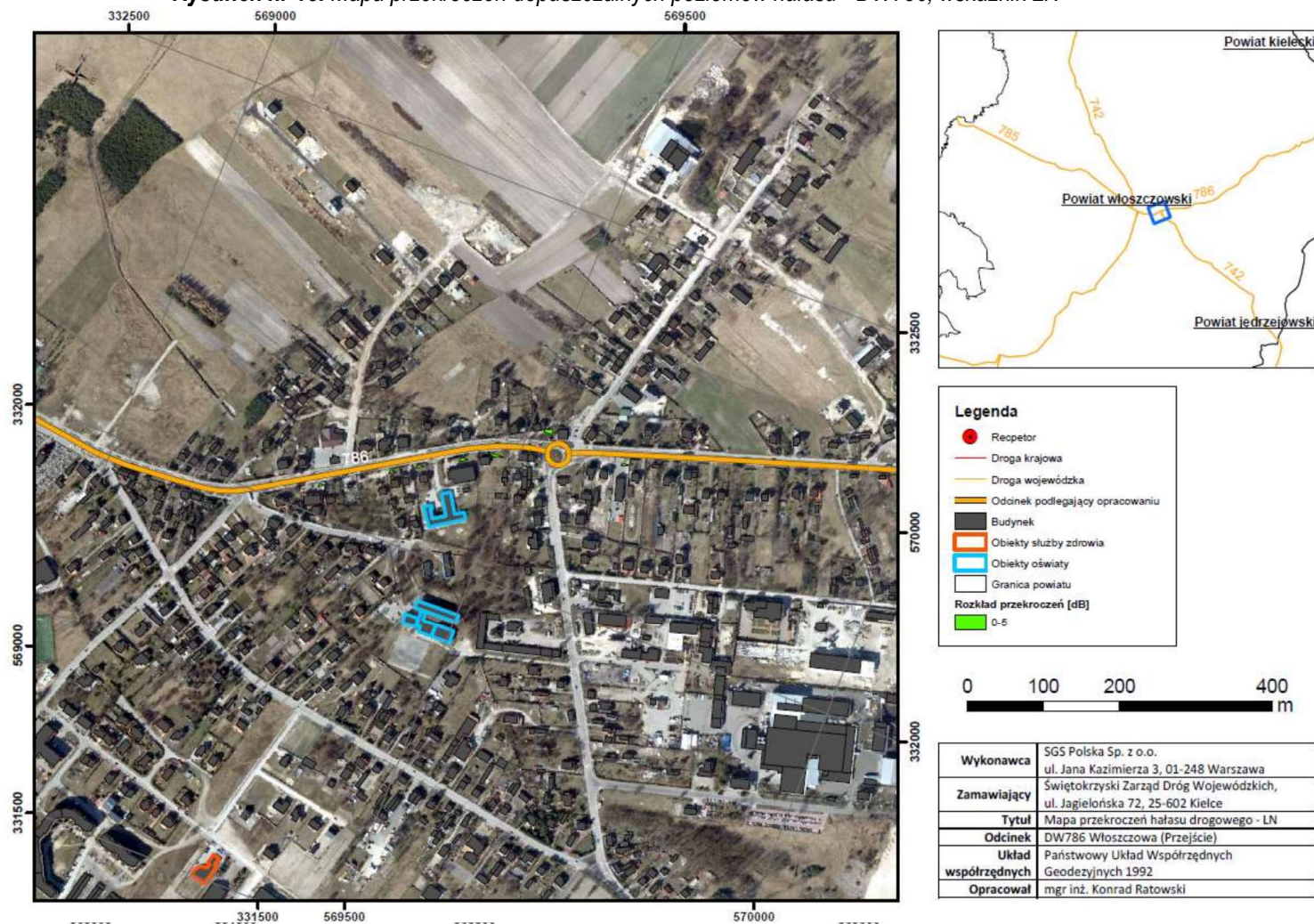
Rysunek nr 13. Mapa przekroczeń dopuszczalnych poziomów hałasu - DW786, wskaźnik LN



Źródło: Aktualizacja Programu ochrony środowiska przed hałasem dla terenów poza aglomeracjami, położonych w pobliżu dróg wojewódzkich z terenu województwa świętokrzyskiego, których eksploatacja spowodowała negatywne oddziaływanie akustyczne



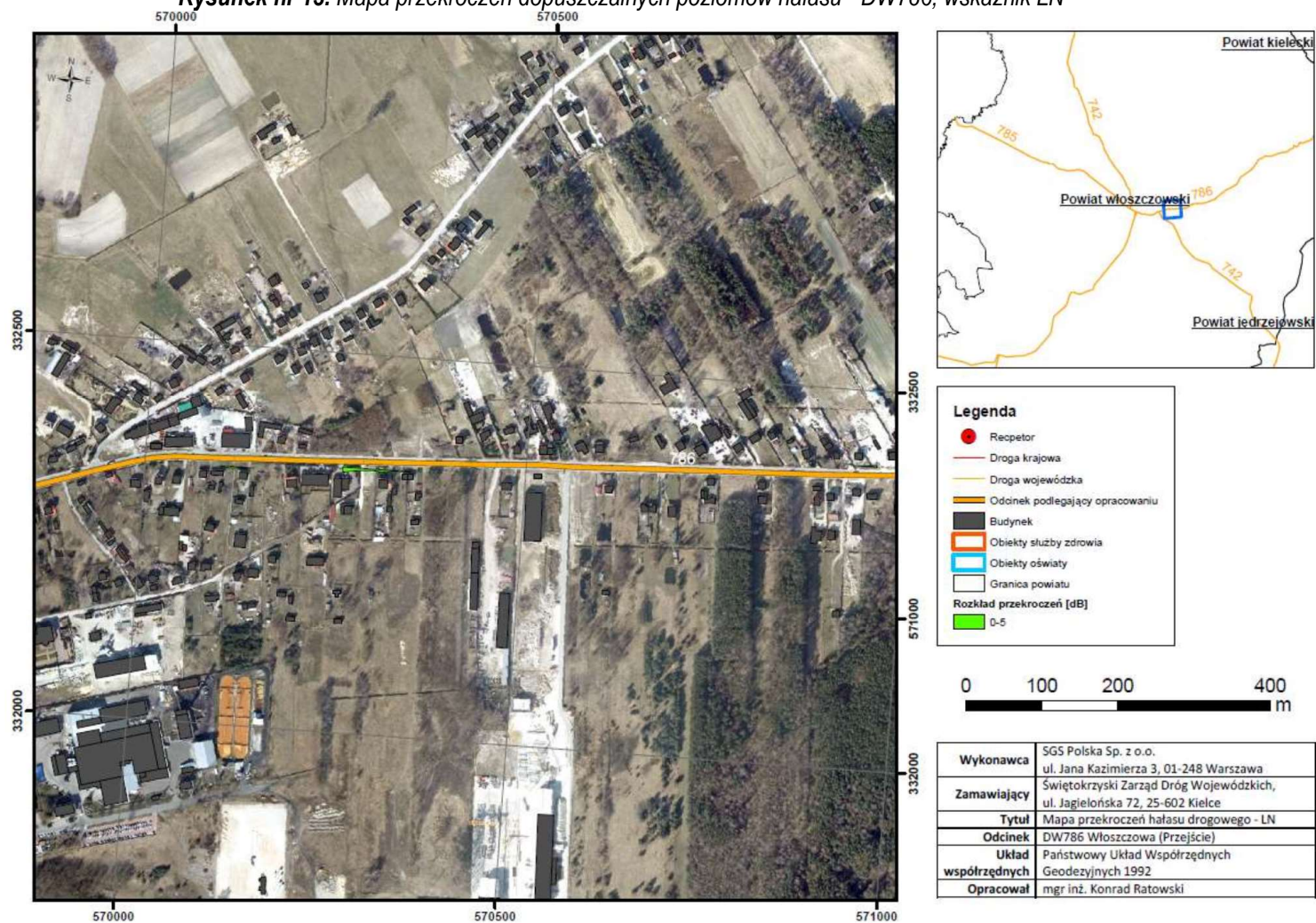
Rysunek nr 13. Mapa przekroczeń dopuszczalnych poziomów hałasu - DW786, wskaźnik LN



Źródło: Aktualizacja Programu ochrony środowiska przed hałasem dla terenów poza aglomeracjami, położonych w pobliżu dróg wojewódzkich z terenu województwa świętokrzyskiego, których eksploatacja spowodowała negatywne oddziaływanie akustyczne



Rysunek nr 13. Mapa przekroczeń dopuszczalnych poziomów hałasu - DW786, wskaźnik LN



Źródło: Aktualizacja Programu ochrony środowiska przed hałasem dla terenów poza aglomeracjami, położonych w pobliżu dróg wojewódzkich z terenu województwa świętokrzyskiego, których eksploatacja spowodowała negatywne oddziaływanie akustyczne





### 5.2.2. Hałas przemysłowy

Następujący rozwój gospodarczy powoduje powstawanie nowych zakładów przemysłowych oraz rozbudowę lub modernizację już funkcjonujących. Działające zakłady, szczególnie usytuowane w bezpośrednim sąsiedztwie terenów wymagających ochrony przed hałasem są często źródłem uciążliwości akustycznej dla otoczenia. Oddziaływanie akustyczne zakładów przemysłowych ma charakter punktowy. O wpływie zakładu na klimat akustyczny środowiska decyduje jego lokalizacja. W przypadku zakładów zlokalizowanych w otoczeniu terenów przemysłowych, aktywizacji gospodarczej, terenów rolnych, lasów rozporządzenie nie przewiduje dopuszczalnych poziomów dźwięku. Natomiast gdy zakład sąsiaduje z obszarami zabudowy mieszkaniowej, terenami oświaty, służby zdrowia, rekreacyjnymi, nie może on przekraczać obowiązujących wartości dopuszczalnych poziomów hałasu. Ochrona przed hałasem polega na zapobieganiu przekraczania dopuszczalnych poziomów hałasu. W Gminie Włoszczowa ilość podmiotów mogących potencjalnie stanowić zagrożenie dla klimatu akustycznego jest znikoma.

### 5.2.3. Inne źródła hałasu

Na terenie Gminy Włoszczowa mamy do czynienia również z hałasem towarzyszącym obiektom sportu, rekreacji i rozrywki tj. imprezy na wolnym powietrzu, dyskoteki przy restauracjach i kawiarniach. Z ich działalnością związany jest dyskomfort akustyczny. Z tego typu hałasem mamy do czynienia głównie w większych jednostkach osadniczych.

## 5.3. Pola elektromagnetyczne

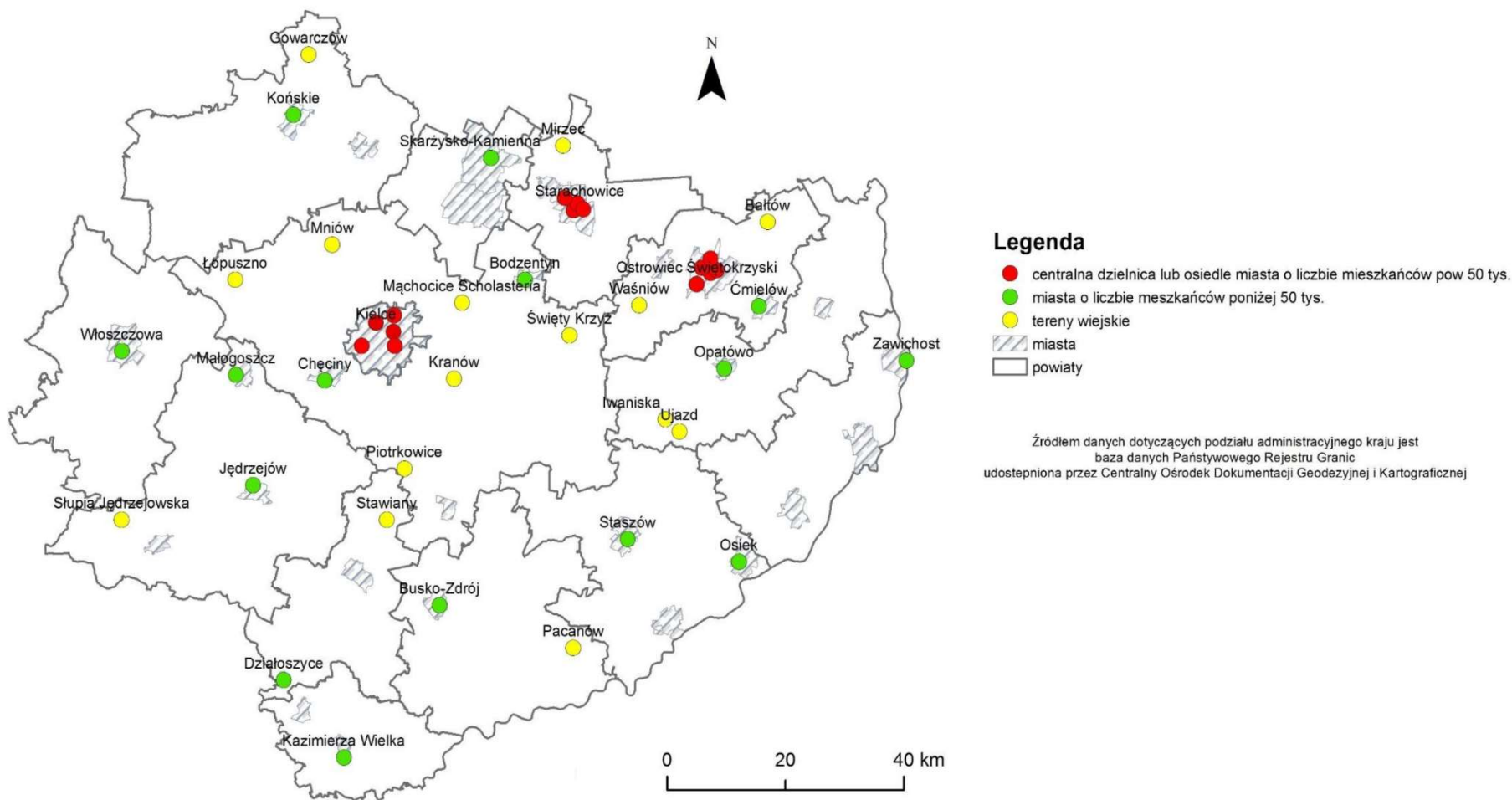
Pola elektromagnetyczne występują w otaczającym nas środowisku, w postaci pola wytwarzanego w sposób naturalny lub sztuczny o różnych częstotliwościach. Zgodnie z ustawą z dnia 27 kwietnia 2001 roku Prawo ochrony środowiska (Dz. U. 2019r. poz. 1396 z późn. zm.) zostały wdrożone nowe regulacje dotyczące ochrony przed polami elektromagnetycznymi (PEM). Ustawa definiuje pola jako, pola elektryczne, magnetyczne, elektromagnetyczne, o częstotliwościach od 0 Hz do 300 GHz.

Głównym celem ochrony przed PEM jest zapewnienie jak najlepszego stanu środowiska, poprzez utrzymywanie poziomów pól elektromagnetycznych poniżej dopuszczalnych, lub co najmniej na tych poziomach. Źródłami pól elektromagnetycznych, wytwarzanych w sposób sztuczny, na terenie Gminy są:

- ♦ stacje i linie elektroenergetyczne wysokiego napięcia (110 kV i więcej),
- ♦ stacje nadawcze radiowe i telewizyjne,
- ♦ stacje bazowe telefonii komórkowej.



Rysunek nr 17. Lokalizacja punktów pomiarowo - kontrolnych do badania poziomów pól elektromagnetycznych w 2018r. na terenie województwa świętokrzyskiego



Źródło: Główny Inspektorat Ochrony Środowiska - Regionalny Wydział Monitoringu Środowiska w Kielcach



Generalny Inspektor Ochrony Środowiska - Regionalny Wydział Monitoringu Środowiska w Kielcach został ustawowo zobowiązany do wykonywania w ramach Państwowego Monitoringu Środowiska zadań związanych z okresowymi badaniami kontrolnymi poziomów pól elektromagnetycznych w środowisku dla dwóch rodzajów terenów - terenów przeznaczonych pod zabudowę mieszkaniową oraz miejsc dostępnych dla ludności.

**Zgodnie z informacjami WIOŚ oraz GIOŚ RWMŚ w Kielcach w latach 2014 - 2018 na terenie Gminy Włoszczowa prowadzony był monitoring pól elektromagnetycznych.**

**Średnia arytmetyczna zmierzonych wartości skutecznych natężeń pól elektrycznych promieniowania elektromagnetycznego dla zakresu 3 MHz- 3000 MHz dla punktu pomiarowego we Włoszczowie na przestrzeni ostatnich lat wyniosła <0,3 V/m.**

**Ponadto w żadnym z punktów pomiarowych województwa świętokrzyskiego nie stwierdzono przekroczenia poziomu dopuszczalnego - 7 V/m dla zakresu częstotliwości od 3 MHz do 300 GHz.**

W celu ochrony przed potencjalnym negatywnym oddziaływaniem, linie elektroenergetyczne, stacje nadawcze radiowo-telewizyjne, stacje bazowe telefonii komórkowej i inne obiekty radiokomunikacyjne, należy lokalizować poza miejscami objętymi szczególną ochroną, z uwzględnieniem zakazów wynikających z aktów prawa miejscowego powołujących określone formy ochrony przyrody i w taki sposób aby ich wpływ na najbliższe otoczenie był jak najmniejszy. Należy także wprowadzić zasadę, że jeśli w bliskim sąsiedztwie planowana jest lokalizacja kilku obiektów radiowo telewizyjnych lub obiektów radiokomunikacyjnych, to muszą one być lokalizowane na jednej konstrukcji wsporczej.

#### **5.4. Gospodarowanie wodami**

Gmina Włoszczowa należy do obszaru dorzecza Wisły zgodnie z art. 13 ustawy z dnia 20 lipca 2017r. Prawo wodne (Dz. U. 2018 poz. 2268 z późn. zm.) oraz z Rozporządzeniem Rady Ministrów z dnia 18 października 2016 r. w sprawie Planu gospodarowania wodami na obszarze dorzecza Wisły (Dz.U. 2016 poz. 1911).

Głównym dokumentem planistycznym w omawianym zakresie jest *Plan gospodarowania wodami na obszarze dorzecza* (PGW). Plany gospodarowania wodami stanowią syntezę wszelkich prac przeprowadzonych dla obszarów dorzeczy. W Planie ustalone są cele środowiskowe dla poszczególnych jednolitych części wód powierzchniowych przy uwzględnianiu wartości granicznych elementów oceny stanu zależnego od typu części wód oraz aktualnego stanu danej jednolitej części wód. Cele środowiskowe uwzględniają również obszary chronione, w obrębie których jednolita część wód jest położona.



Dla potrzeb osiągnięcia ww. celów środowiskowych Prezes Krajowego Zarządu Gospodarki Wodnej sporządza Program wodno-środowiskowy kraju (PWŚK), który określa niezbędne działania dla potrzeb utrzymania lub poprawy jakości wód.

**PGW i PWŚK stanowią podstawowe dokumenty planistyczne służące osiągnięciu nadrzędnego celu Ramowej Dyrektywy Wodnej, tj.: osiągnięcia dobrego stanu wszystkich wód w Europie.**

Ponadto zgodnie z nowymi zapisami ustawy z dnia 20 lipca 2017r. Prawo wodne (Dz. U. 2018 poz. 2268 z późn. zm.) z dniem 1 stycznia 2018 roku zostaje utworzona państwowa osoba prawna - Państwowe Gospodarstwo Wodne Wody Polskie. Zgodnie z art. 527 ustawy, zobowiązania, prawa i obowiązki Krajowego Zarządu Gospodarki Wodnej oraz regionalnych zarządów gospodarki wodnej, będących państwowymi jednostkami budżetowymi, stają się odpowiednio należnościami, prawami i obowiązkami Wód Polskich.

#### 5.4.1. Wody podziemne

##### 5.4.1.1. Charakterystyka ogólna

W rejonie Gminy Włoszczowa występują dwa poziomy wodonośne: czwartorzędowy i górnokredowy. Poziom wód czwartorzędowych związany jest z utworami piaszczystymi akumulacji lodowcowej i rzecznej, zalegającymi na osadach nieprzepuszczalnych. Głównym poziomem użytkowym na terenie Gminy jest poziom górnokredowy, który stanowi zbiornik wód podziemnych o znaczeniu regionalnym. Zasilanie poziomu odbywa się przez infiltrację opadów atmosferycznych na wychodniach utworów kredy lub poprzez przesączenie przez niewielkiej miąższości pokrywę osadów czwartorzędowych. Poziom górnokredowy stanowi źródło zaopatrzenia w wodę do picia i na potrzeby przemysłu.

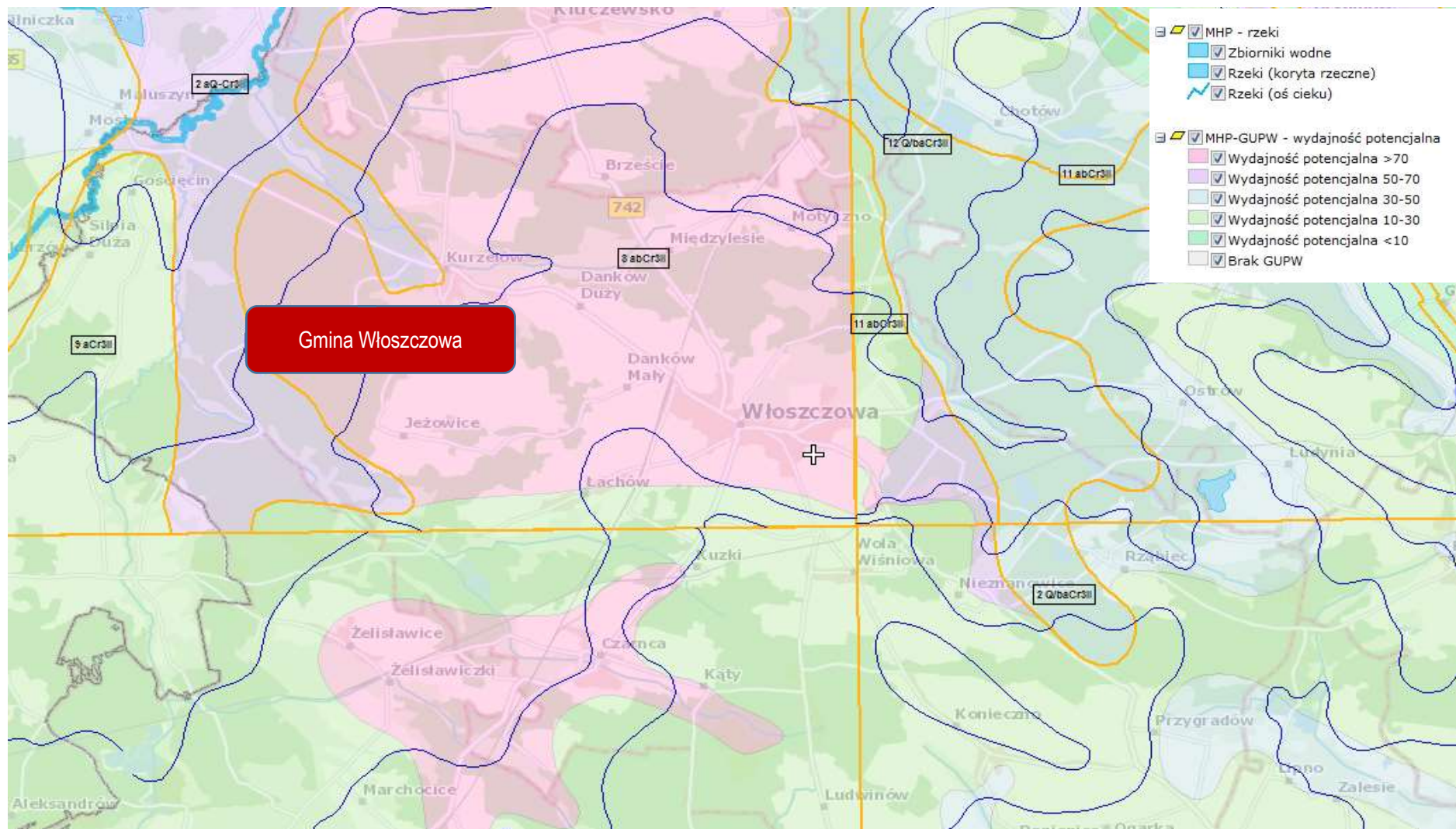
Czwartorzędowe piętro wodonośne stanowi, bazę zasobową wód dla płytkich kopanych studni gospodarskich. Wody porowe występują w deluwacjach na zboczach garbów starszego podłoża, w piaskach i żwirach wodnolodowcowych oraz w piaskach i żwirach rzecznych w dolinach Pilicy i jej dopływów. Wodonośność osadów czwartorzędowych jest na ogół niska ze względu na częste występowanie wśród nich słaboprzepuszczalnych glin i mułków. Wydajność pojedynczych studni dochodzi do kilkunastu m<sup>3</sup>/h. Wody czwartorzędowe ze względu na brak naturalnej izolacji narażone są w znacznym stopniu na zanieczyszczenia z powierzchni terenu. Zanieczyszczenia wywołane przez rolnictwo zaznaczają się szczególnie na zmeliorowanych terenach nadrzecznych. Wody tego poziomu charakteryzują się na ogół niską jakością, o czym świadczy podwyższona zawartość związków żelaza azotanów, amoniaku, siarczanów i wysoka mineralizacja. <sup>4)</sup>

---

<sup>4)</sup> Państwowy Instytut Geologiczny - Objaśnienia do mapy geośrodowiskowej Polski - arkusz Włoszczowa



Rysunek nr 18. Lokalizacja Gminy Włoszczowa względem GUPW - Główne Użytkowe Poziomy Wodonośne



Źródło: [www.psh.gov.pl](http://www.psh.gov.pl)



#### 5.4.1.2. Główne zbiorniki wód podziemnych

Gmina Włoszczowa położona jest w obrębie występowania dwóch zbiorników GZWP, wymagających szczególnej ochrony:

- ♦ GZWP nr 408 - Niecka Miechowska (NW), obejmujący swym zasięgiem prawie całą Gminę,
- ♦ GZWP nr 409 - Niecka Miechowska (SE), obejmujący część południowo-wschodnią Gminy.

Główny zbiornik wód podziemnych (GZWP), naturalny zbiornik wodny znajdujący się pod powierzchnią ziemi, gromadzący wody podziemne i spełniający szczególne kryteria ilościowe i jakościowe. GZWP mają strategiczne znaczenie w gospodarce wodnej kraju. Parametry jakie musi spełniać GZWP:

- ♦ wydajność studni > 70 m<sup>3</sup>/h,
- ♦ wydajność ujęcia > 10 000 m<sup>3</sup>/dobę,
- ♦ liczba mieszkańców, którą może zaopatrzyć > 66 000,
- ♦ czystość wody nie wymagająca uzdatniania lub może być uzdatniana w prosty sposób, aby być zdatną do picia.

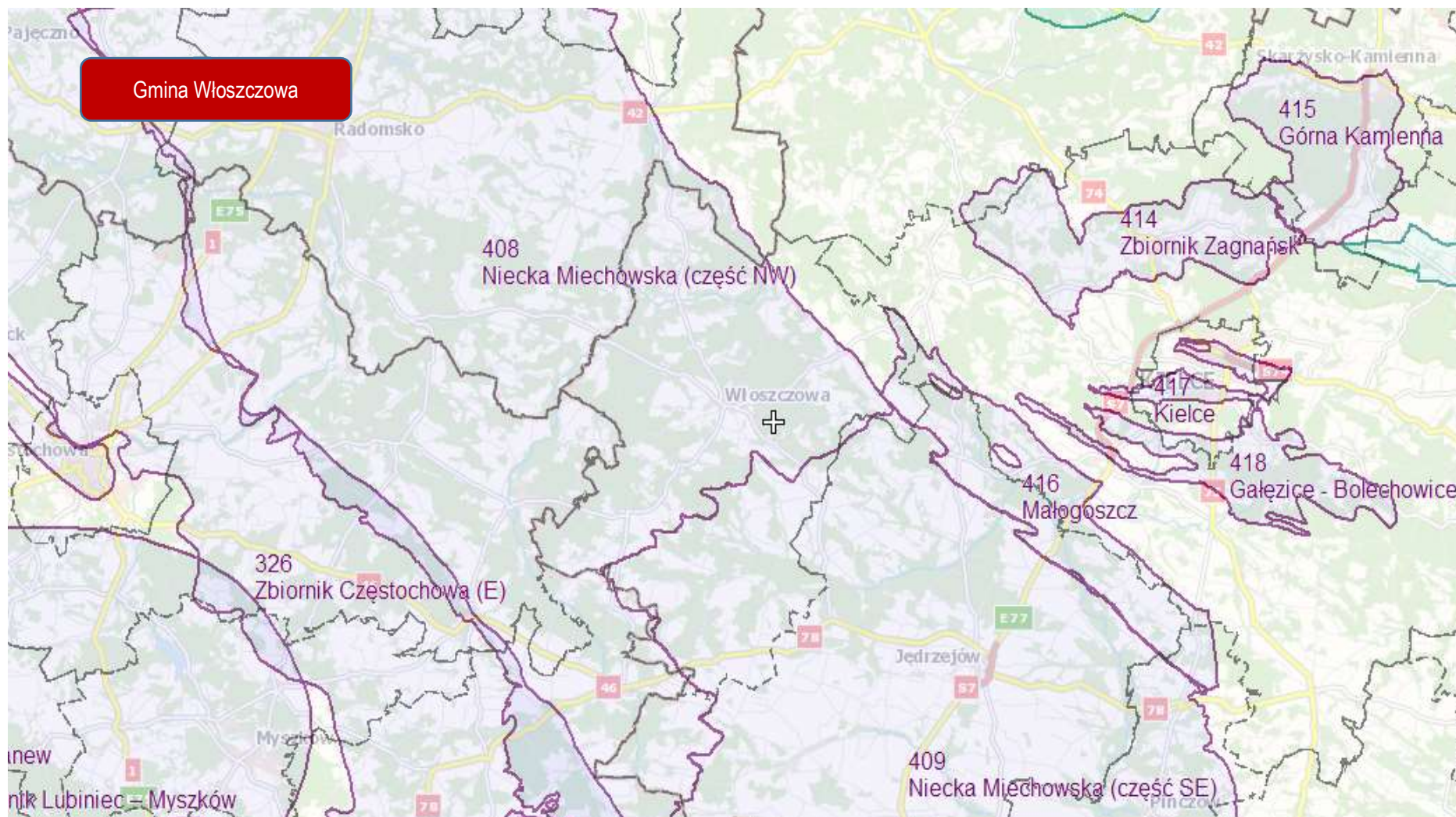
Na obszarach o wysokim stopniu zagrożenia wód podziemnych GZWP, tereny przeznaczone pod zabudowę i realizowana zabudowa powinna być przestrzennie skoncentrowane i obsługiwane systemem kanalizacji służącym do zbiorowego odprowadzania ścieków. Nie zaleca się dopuszczania lokalizacji na tych obszarach przedsięwzięć mogących znacząco zagrażać zanieczyszczeniem wód podziemnych. Nie zaleca się wyznaczania nowych terenów przeznaczonych do zabudowy w jednostkach nie przewidzianych do obsługi systemu kanalizacji sanitarnej.

Potencjalnymi zagrożeniami GZWP mogą być ponadto:

- ♦ lokalizowanie odpadów, składowisk komunalnych i wylewisk niezabezpieczonych przed przenikaniem do podłoża substancji szkodliwych dla środowiska;
- ♦ lokalizowanie baz i składów prowadzących przeladunek i dystrybucję produktów ropopochodnych i innych substancji niebezpiecznych;
- ♦ zrzut ścieków sanitarnych, technologicznych, przemysłowych do gruntu lub wód powierzchniowych bez oczyszczenia;
- ♦ bezściółkowy chów zwierząt;
- ♦ lokalizowanie obiektów szczególnie niebezpiecznych dla środowiska (np. rafinerie, zakłady chemiczne).



Rysunek nr 19. Lokalizacja Gminy Włoszczowa względem GZWP



Źródło: [www.psh.gov.pl](http://www.psh.gov.pl)



#### 5.4.1.3. Jednolite części wód podziemnych

Ramowa Dyrektywa Wodna wprowadziła pojęcie jednolitych części wód podziemnych (JCWPd), przez które rozumie się określoną objętość wód podziemnych w obrębie warstwy wodonośnej lub zespołu warstw wodonośnych. Jednolite części wód są objęte monitoringiem, prowadzonym przez Państwowy Instytut Geologiczny oraz Główne Inspektoraty Ochrony Środowiska. Celem badań jakości wód podziemnych jest dostarczenie informacji o stanie chemicznym wód podziemnych, określenie trendów zmian oraz sygnalizacja zagrożeń w skali kraju na potrzeby zarządzania zasobami wód podziemnych i oceny skuteczności podejmowanych działań ochronnych. Według podziału Polski na jednolite części wód, Gmina Włoszczowa położona jest na terenie JCWPd o numerze 84 oraz 100.

**Tabela nr 10. Charakterystyka JCWPd na terenie Gminy Włoszczowa - JCWPd 84**

Położenie hydrologiczne i hydrogeologiczne	
Dorzecze	Wisły
Region wodny RZGW	Środkowej Wisły RZGW Warszawa
Główna zlewnia w obrębie JCWPd (rząd zlewni)	Pilica (II), Wolbórka, Luciąża, Czarna (Włoszczowska) (III)
Obszar bilansowy	Z-07 Pilica
Region hydrogeologiczny (Paczyński, 1995)	VII-tódzki; VIII-kutnowski; IX-nidziański; X-środkowomalopolski; XII-śląsko-krakowski
Zagospodarowanie terenu (źródło: warstwa Corin Land Cover)	
% obszarów antropogenicznych	4,69
% obszarów rolnych	62,95
% obszarów leśnych i zielonych	31,29
% obszarów podmokłych	0,14
% obszarów wodnych	0,93

Źródło: Państwowy Instytut Geologiczny

**Tabela nr 11. Charakterystyka JCWPd na terenie Gminy Włoszczowa - JCWPd 100**

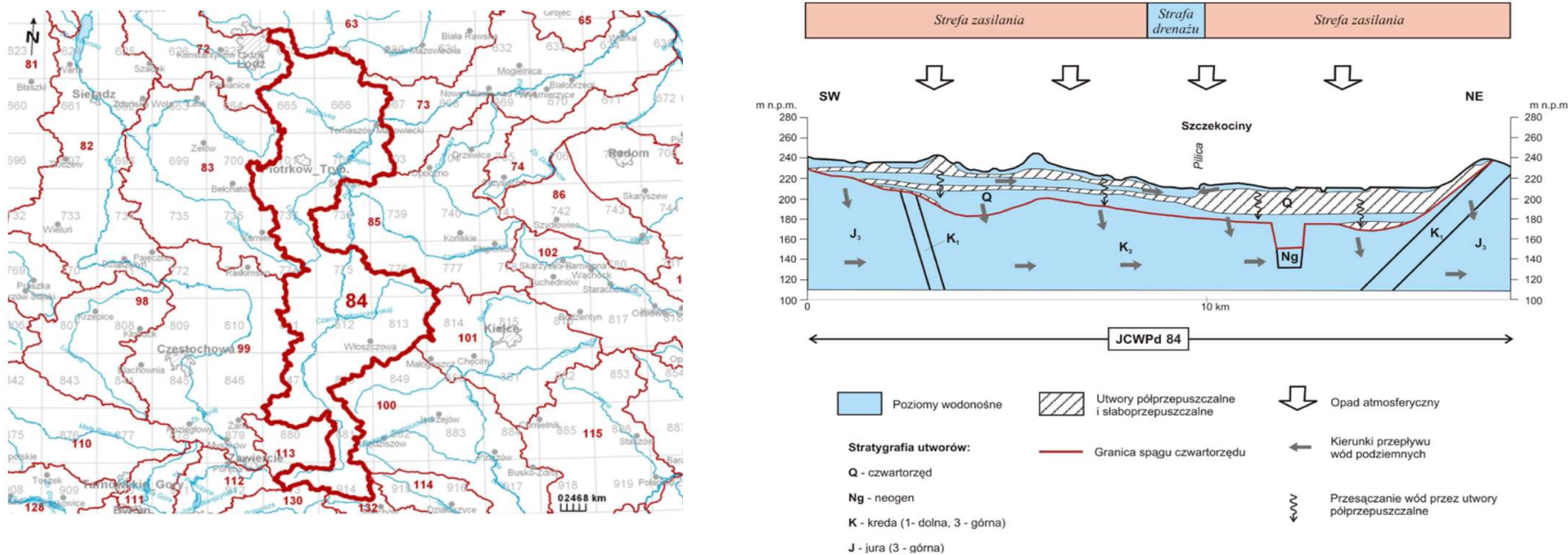
Położenie hydrologiczne i hydrogeologiczne	
Dorzecze	Wisły
Region wodny RZGW	Górnej Wisły RZGW Kraków
Główna zlewnia w obrębie JCWPd (rząd zlewni)	Nida (II)
Obszar bilansowy	K-05 Wisła od Dunajca do Wistoki
Region hydrogeologiczny (Paczyński, 1995)	X – środkowomalopolski, XI- nidziański; XIII- przedkarpacki
Zagospodarowanie terenu (źródło: warstwa Corin Land Cover)	
% obszarów antropogenicznych	5,08
% obszarów rolnych	75,40
% obszarów leśnych i zielonych	18,62
% obszarów podmokłych	0,22
% obszarów wodnych	0,68

Źródło: Państwowy Instytut Geologiczny





Rysunek nr 20. Charakterystyka JCWPd na terenie Gminy Włoszczowa - JCWPd 84



Źródło: Państwowy Instytut Geologiczny

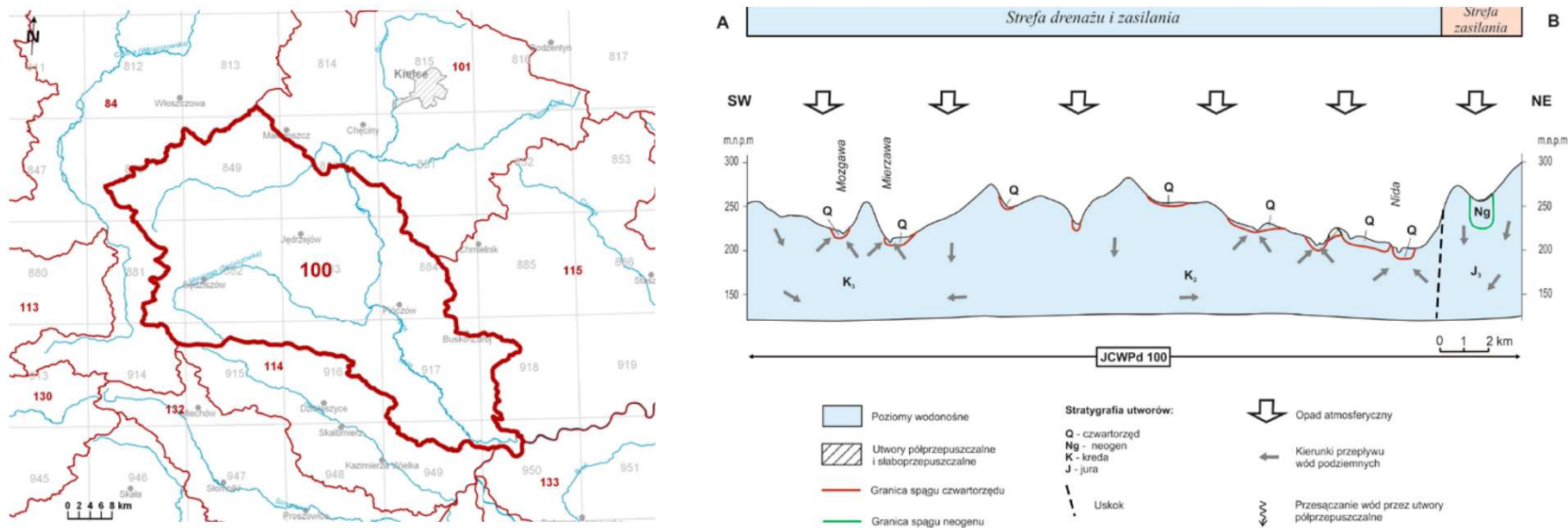
Tabela nr 12. Charakterystyka JCWPd na terenie Gminy Włoszczowa - JCWPd 84

JCWPd		Lokalizacja			Ocena stanu		Ocena stanu	Cel	Ocena ryzyka
Europejski kod	Nazwa	Region wodny	Obszar dorzecza	Regionalny Zarząd Gospodarki Wodnej (RZGW)	ilościowego	chemicznego			
PLGW200084	84	Środkowej Wisły	Wisły	RZGW Warszawa	dobry	dobry	dobry	dobry	niezagrożona

Źródło: Państwowy Instytut Geologiczny



Rysunek nr 21. Charakterystyka JCWPd na terenie Gminy Włoszczowa - JCWPd 100



Źródło: Państwowy Instytut Geologiczny

Tabela nr 13. Charakterystyka JCWPd na terenie Gminy Włoszczowa - JCWPd 100

JCWPd		Lokalizacja			Ocena stanu		Ocena stanu	Cel	Ocena ryzyka
Europejski kod	Nazwa	Region wodny	Obszar dorzecza	Regionalny Zarząd Gospodarki Wodnej (RZGW)	ilościowego	chemicznego			
PLGW2000100	100	Górnej Wisły	Wisły	RZGW Kraków	dobry	dobry	dobry	dobry	niezagrożona

Źródło: Państwowy Instytut Geologiczny



#### 5.4.1.4. Monitoring wód podziemnych

**Zgodnie z informacjami WIOŚ oraz GIOŚ RWMS w Kielcach w 2016 roku na terenie Gminy Włoszczowa prowadzony był monitoring jakości wód podziemnych w miejscowości Czarnca. Badania obejmowały JCWPd nr 84. Jakość wód podziemnych w punkcie pomiarowym zakwalifikowano do klasy IV.**

#### 5.4.2. Wody powierzchniowe

##### 5.4.2.1. Sieć rzeczna i jeziorna

Gmina Włoszczowa leży w lewostronnym dorzeczu rzeki Wisły na terenie zlewni hydrologicznych dwóch rzek: Pilicy i Białej Nidy, które stanowią lewobrzeżne dopływy Wisły. Południowo-wschodnia część Gminy odwadniana jest przez rzekę Białą Nidę bezpośrednio lub pośrednio poprzez cieki bez nazwy.

Biała Nida jest uregulowana i stanowi naturalną granicę w południowej części Gminy. Pozostała część Gminy odwadniana jest przez rzekę Pilicę, która stanowi jej naturalną zachodnią granicę. Największymi dopływami Pilicy jest Zwleczka z Jeżówką i Kurzelówką. Wschodnią granicę Gminy Włoszczowa tworzy Czarna Struga, częściowo uregulowana, która w okolicy obiektu stawowego w Chotowie - Murowaniec - łączy się z Białą, dopływem Czarnej Włoszczowskiej. Ponadto na obszarze gminy występuje szereg krótkich cieków, kanałów, rowów melioracyjnych, stawów hodowlanych i zbiorników rekreacyjno-wypoczynkowych.

##### 5.4.3. Jednolite części wód powierzchniowych

Jednolite części wód powierzchniowych określono na podstawie „Planu gospodarowania wodami na obszarze dorzecza Wisły”. Plan jest podsumowaniem każdego z 6 letnich cykli planistycznych wymaganych Dyrektywą 2000/60/WE tzw. Ramową Dyrektywą Wodną (2003-2009; 2009-2015; 2015-2021; 2021-2027) i stanowić powinien podstawę podejmowania wszelkich decyzji mających wpływ na stan zasobów wodnych i zasady gospodarowania nimi w przyszłości. Zawiera elementy wymienione w art. 114 Prawa wodnego tj.:

- ♦ ogólny opis cech charakterystycznych obszaru dorzecza, obejmujący wykaz jednolitych części wód powierzchniowych, wraz z podaniem ich typów i ustalonych warunków referencyjnych oraz wykaz jednolitych części wód podziemnych,

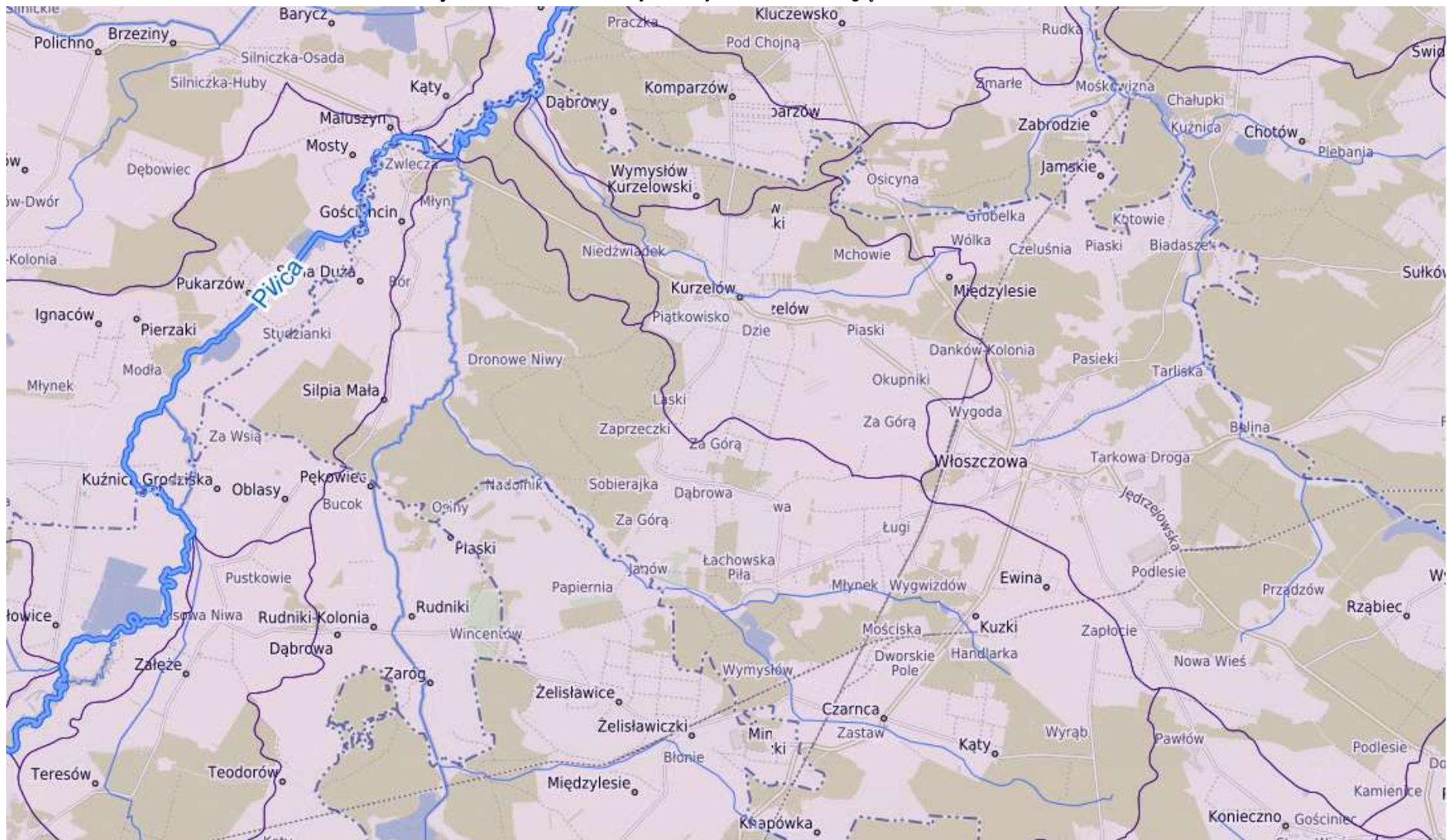


- ♦ podsumowanie identyfikacji znaczących oddziaływań antropogenicznych i oceny ich wpływu na stan wód powierzchniowych i podziemnych,
- ♦ rejestr wykazów obszarów chronionych wraz z ich graficznym przedstawieniem,
- ♦ mapę sieci monitoringu, wraz z prezentacją programów monitoringowych,
- ♦ ustalenie celów środowiskowych dla jednolitych części wód i obszarów chronionych,
- ♦ podsumowanie wyników analizy ekonomicznej związanej z korzystaniem z wód,
- ♦ podsumowanie działań zawartych w programie wodno-środowiskowym kraju, z uwzględnieniem sposobów osiągania ustanawianych celów środowiskowych,
- ♦ wykaz innych szczegółowych programów i planów gospodarowania dla obszaru dorzecza dotyczących zlewni, sektorów gospodarki, problemów lub typów wód, wraz z omówieniem zawartości tych programów i planów,
- ♦ podsumowanie działań zastosowanych w celu informowania społeczeństwa i konsultacji publicznych, opis wyników i dokonanych na tej podstawie zmian w planie,
- ♦ wykaz organów właściwych w sprawach gospodarowania wodami dla obszaru dorzecza,
- ♦ informację o sposobach i procedurach pozyskiwania informacji i dokumentacji źródłowej wykorzystanej do sporządzenia planu oraz informacji o spodziewanych wynikach realizacji planu.

Powyższe działania powinny zostać zrealizowane na obszarze dorzecza w celu zapewnienia utrzymania lub poprawy jakości wszystkich wód. Dotyczą one zarówno konkretnych przedsięwzięć inwestycyjnych jak i środków o charakterze administracyjnym, ekonomicznym, badawczym, informacyjnym czy edukacyjnym. Charakterystyką wszystkich Jednolitych Części Wód Powierzchniowych występujących na terenie Gminy Włoszczowa przedstawiono poniżej.



**Rysunek nr 22. Lokalizacja Gminy Włoszczowa względem JCWP - rzeki**



Źródło: Państwowe Gospodarstwo Wodne Wody Polskie



Tabela nr 14. Lokalizacja Gminy Włoszczowa względem JCWP - rzeki

JCWPd		Lokalizacja			Ocena stanu		Stan JCWP	Cele		Ocena ryzyka nieosiągnięcia celów środowiskowych
Krajowy kod	Nazwa	Region wodny	Obszar dorzecza	Zlewnia	Stan / potencjał ekologiczny	Stan chemiczny		Stan / potencjał ekologiczny	Stan chemiczny	
RW200010254179	Pilica od Kanalu Koniecpol-Radoszewnica do Zwleczy	Środkowej Wisły	Wisły	Pilicy	umiarkowany	poniżej stanu dobrego	zły	dobry	dobry	zagrożona
RW20001025451	Pilica od Zwleczy do Zbiornika Sulejów	Środkowej Wisły	Wisły	Pilicy	umiarkowany	poniżej stanu dobrego	zły	dobry	dobry	zagrożona
RW20006254192	Kurzelówka	Środkowej Wisły	Wisły	Pilicy	co najmniej dobry	dobry	dobry	dobry	dobry	niezagrożona
RW20006254189	Zwleczka	Środkowej Wisły	Wisły	Pilicy	dobry	dobry	dobry	dobry	dobry	niezagrożona
RW20006254269	Czarna Struga	Środkowej Wisły	Wisły	Pilicy	umiarkowany	dobry	zły	dobry	dobry	zagrożona
RW20006216116	Nida do Strugi Dąbie	Górnej Wisły	Wisły	Nida	poniżej dobrego	dobry	zły	dobry	dobry	zagrożona
RW2000921631	Nida od Strugi Dąbie do Hutki	Górnej Wisły	Wisły	Nida	poniżej dobrego	dobry	zły	dobry	dobry	zagrożona
RW20006216118	Struga Rzeszówek	Górnej Wisły	Wisły	Nida	co najmniej dobry	dobry	dobry	dobry	dobry	niezagrożona
RW20006216189	Lipnica	Górnej Wisły	Wisły	Nida	co najmniej dobry	dobry	dobry	dobry	dobry	niezagrożona

Źródło: Państwowe Gospodarstwo Wodne Wody Polskie



#### 5.4.4. Jakość wód powierzchniowych

Cele środowiskowe dla części wód zostały oparte na wartościach granicznych poszczególnych wskaźników fizyko - chemicznych, biologicznych i hydromorfologicznych określających stan ekologiczny wód powierzchniowych oraz wskaźników chemicznych świadczących o stanie chemicznym wody, odpowiadających warunkom osiągnięcia przez te wody dobrego stanu, z uwzględnieniem kategorii wód wg. rozporządzenia w sprawie sposobu klasyfikacji jednolitych części wód powierzchniowych. Zastosowane podejście, polegające na przyjęciu za cele środowiskowe wartości granicznych odpowiadających dobremu stanowi wód związane było z niekompletnym zrealizowaniem prac w zakresie zrealizowania warunków referencyjnych dla poszczególnych typów wód, a tym samym brakiem możliwości ustalenia wartości celów środowiskowych wg. charakterystycznych wymagań względem poszczególnych typów we wszystkich kategoriach wód.

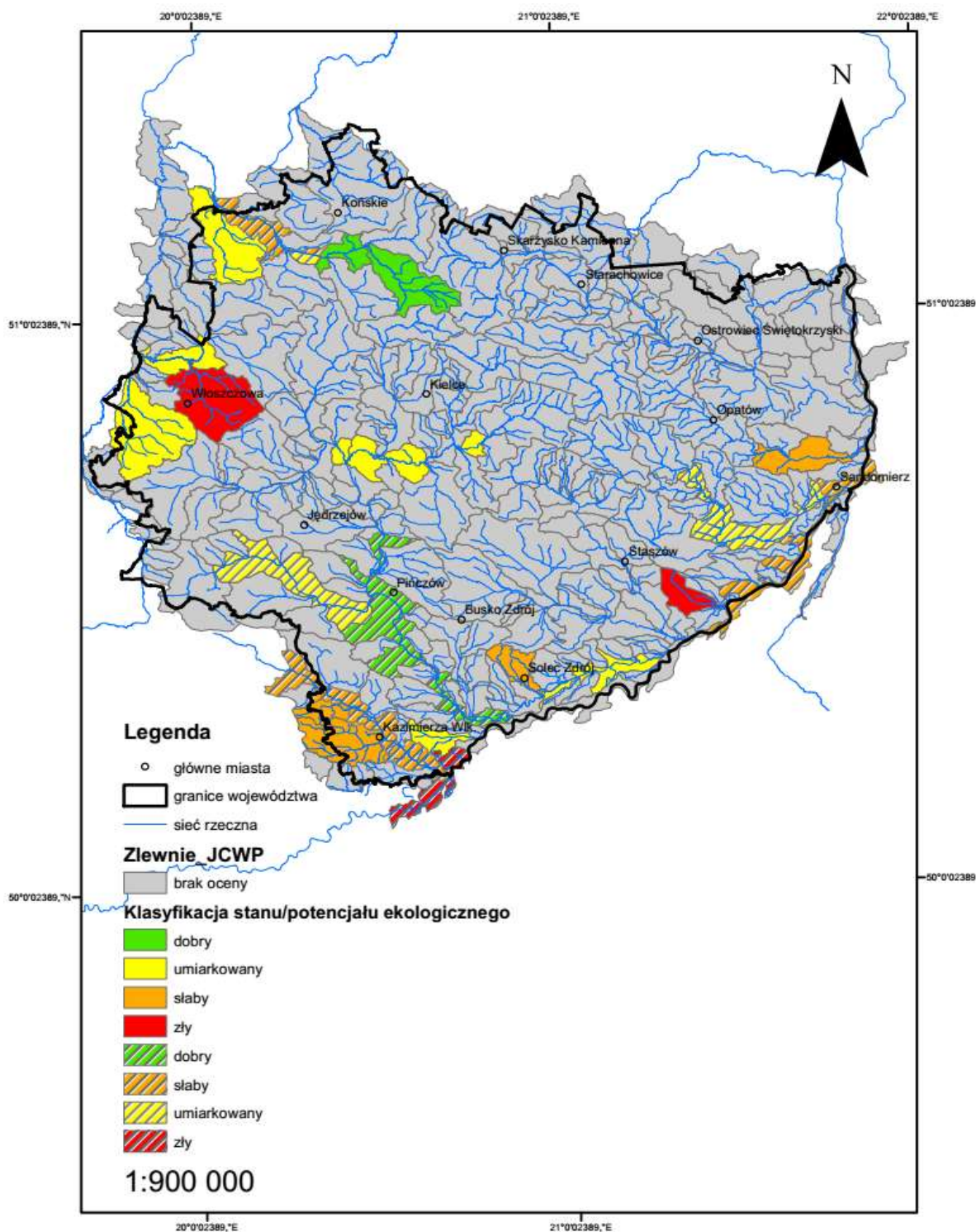
Przy ustalaniu celów środowiskowych dla JCWP bierze się pod uwagę aktualny stan tych wód narzucając zadanie nie pogarszania ich stanu. W związku z tym dla jednolitych części wód będących obecnie w bardzo dobrym stanie/potencjale ekologicznym celem środowiskowym będzie utrzymanie tego stanu/potencjału. Ponadto ustalając cele uwzględniono także różnicę pomiędzy naturalnymi, a silnie zmienionymi, sztucznymi częściami wód. Dla naturalnych części wód celem będzie osiągnięcie co najmniej dobrego stanu ekologicznego, dla silnie zmienionych i sztucznych części wód - co najmniej dobrego potencjału ekologicznego. Ponadto w obydwu przypadkach, w celu osiągnięcia dobrego stanu/potencjału konieczne będzie utrzymanie co najmniej dobrego stanu chemicznego.

Przedmiotem badań monitoringowych jakości wód powierzchniowych są jednolite części wód powierzchniowych (JCW). Pojęcie to, wprowadzone przez Ramową Dyrektywę Wodną, oznacza oddzielny i znaczący element wód powierzchniowych taki jak: jezioro, zbiornik, strumień, rzeka lub kanał, część strumienia, rzeki lub kanału, wody przejściowe lub pas wód przybrzeżnych. Program monitoringu wód na terenie województwa realizowany jest w ramach:

- ♦ monitoringu diagnostycznego (MD) z częstotliwością raz na 6 lat - pełny zakres badań,
- ♦ monitoringu operacyjnego (MO) z częstotliwością raz na 3 lata lub corocznie (wyłącznie w zakresie substancji szkodliwych dla środowiska wodnego, dla których odnotowano przekroczenia norm w latach wcześniejszych) - ograniczony zakres badań,
- ♦ monitoringu obszarów chronionych (MOC) z częstotliwością raz na 3 lata lub corocznie (wyłącznie dla wód przeznaczonych do spożycia) - ograniczony zakres badań.



Rysunek nr 23. Klasyfikacja stanu i potencjału ekologicznego jednolitych części wód powierzchniowych rzecznych w województwie świętokrzyskim za rok 2017

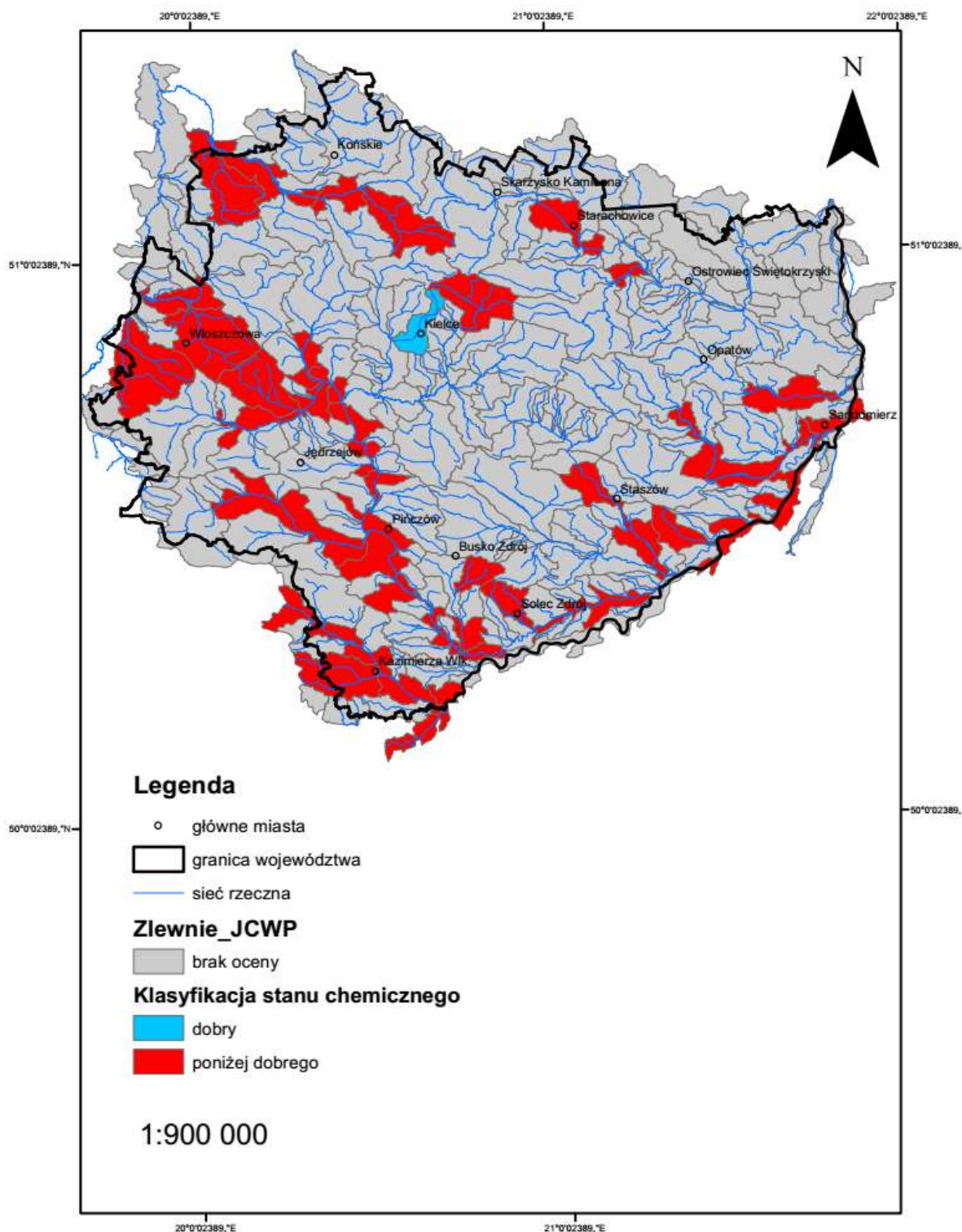


Źródło: Wyniki klasyfikacji i oceny stanu wód powierzchniowych w województwie świętokrzyskim w roku 2017  
Główny Inspektorat Ochrony Środowiska - Regionalny Wydział Monitoringu Środowiska w Kielcach





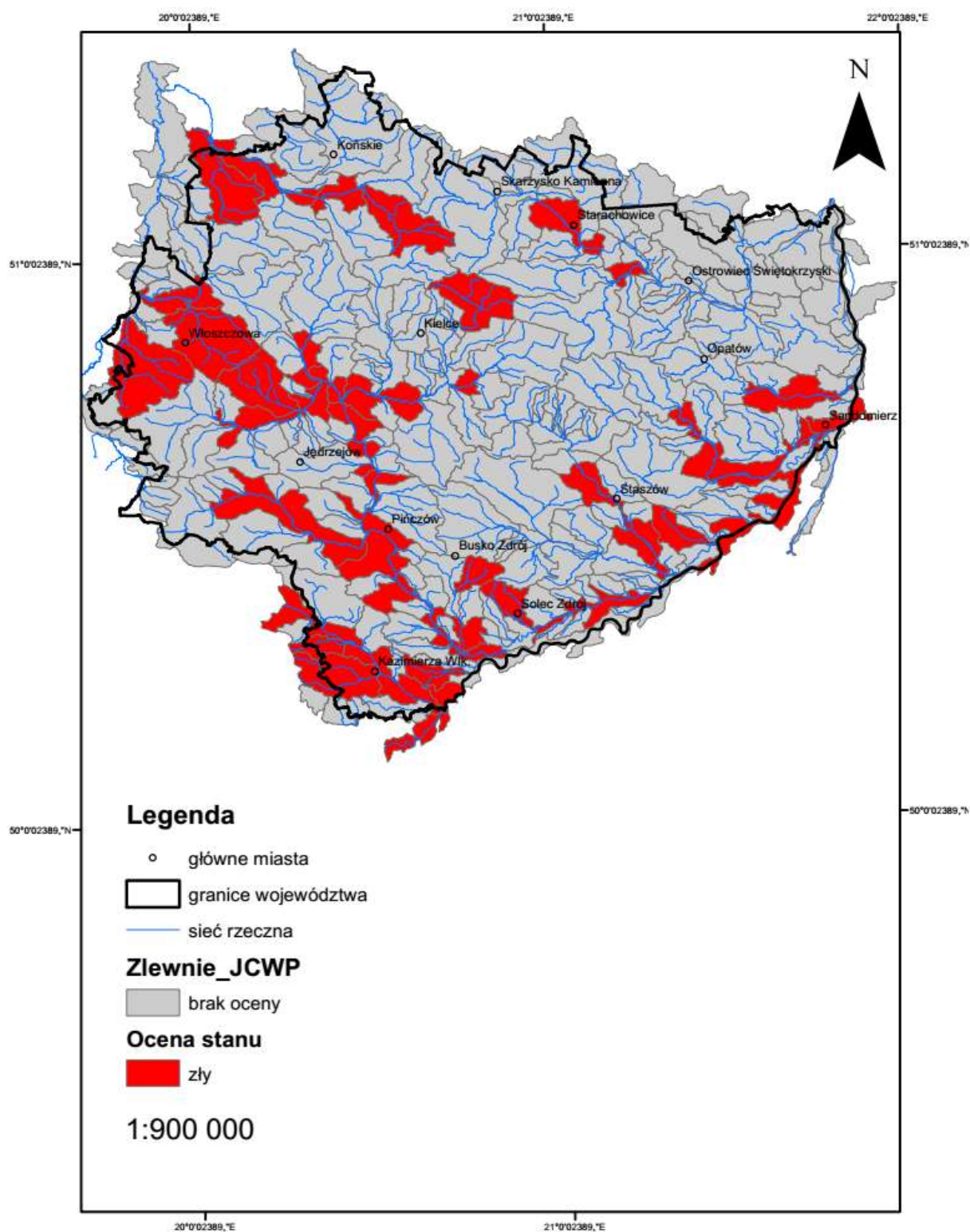
Rysunek nr 24. Klasyfikacja stanu chemicznego jednolitych części wód powierzchniowych rzecznych w województwie świętokrzyskim za rok 2017



Źródło: Wyniki klasyfikacji i oceny stanu wód powierzchniowych w województwie świętokrzyskim w roku 2017  
Główny Inspektorat Ochrony Środowiska - Regionalny Wydział Monitoringu Środowiska w Kielcach



Rysunek nr 25. Ocena stanu jednolitych części wód powierzchniowych rzecznych w województwie świętokrzyskim za rok 2017



Źródło: Wyniki klasyfikacji i oceny stanu wód powierzchniowych w województwie świętokrzyskim w roku 2017  
Główny Inspektorat Ochrony Środowiska - Regionalny Wydział Monitoringu Środowiska w Kielcach



#### 5.4.5. Źródła i tendencje przeobrażeń wód powierzchniowych

Charakter Gminy Włoszczowa wywiera dość znaczącą presję zarówno ilościową, jak i jakościową, na stan zasobów wód powierzchniowych. W związku z powyższym racjonalne gospodarowanie zasobami wodnymi oraz zrównoważona gospodarka wodno-ściekowa stanowią priorytetowe cele środowiskowe regionu. Do istotnych zagrożeń stanu wód powierzchniowych spowodowanych działalnością człowieka należą przede wszystkim zanieczyszczenia pochodzące z obszarów rolniczych oraz niedostateczna sanitacja obszarów Gminy, eksploatacja sieci wodociągowej, wodochłonny przemysł, odprowadzanie nieoczyszczanych lub niedostatecznie oczyszczanych ścieków przemysłowych oraz komunalnych. Analizując formy korzystania z wód powierzchniowych, można stwierdzić, iż do najważniejszych elementów zmian antropogenicznych można zaliczyć:

- ♦ wody służące do nawadniania upraw dla potrzeb gospodarstw,
- ♦ zmiany sieci hydrograficznej spowodowane melioracyjną przebudową koryt niewielkich cieków,
- ♦ osuszenie podmokłych terenów jako efekt melioracji,
- ♦ zabudowę techniczną rzek,
- ♦ zanieczyszczenia płytkich wód podziemnych na terenie niektórych jednostek osadniczych,
- ♦ zanieczyszczenie płytkich wód podziemnych na obszarach „dzikich” wysypisk śmieci,
- ♦ bakteriologiczne zanieczyszczenie cieków,
- ♦ zanieczyszczenia związkami biogennymi wód.

#### Punktowe źródła przeobrażeń

Do zanieczyszczeń punktowych, stwarzających bardzo poważne zagrożenie dla czystości wód powierzchniowych można zaliczyć:

- ♦ bezpośrednie zrzuty ścieków przemysłowych;
- ♦ bezpośrednie zrzuty surowych ścieków bytowo - gospodarczych,
- ♦ zrzuty niedostatecznie oczyszczonych ścieków.

Zrzuty ścieków surowych bytowo - gospodarczych mogą wynikać z ilości znajdujących się na terenie Gminy zbiorników bezodpływowych. Dlatego też ważne jest, aby przeprowadzane były kontrole częstotliwości opróżniania zbiorników bezodpływowych wśród gospodarstw domowych oraz sukcesywne przyłączanie nieruchomości do rozbudowywanej sieci kanalizacji sanitarnej.



### Obszarowe źródła przeobrażeń

Do czynników wpływających na jakość wód powierzchniowych należą uwarunkowania naturalne, takie jak warunki klimatyczne i hydrologiczne, czy zdolność samooczyszczania oraz zanieczyszczenia antropogeniczne. Znaczną część zanieczyszczeń trafiających do wód powierzchniowych stanowią zanieczyszczenia obszarowe. Źródłem tych zanieczyszczeń są przede wszystkim:

- ♦ rolnictwo, co wynika głównie z faktu stosowania nawozów sztucznych i naturalnych, a także środków ochrony roślin,
- ♦ hodowla zwierząt poprzez niewłaściwe składowanie obornika i gnojowicy oraz ich niewłaściwe, zbyt duże lub zbyt częste stosowanie na polach,
- ♦ niedostateczna infrastruktura odprowadzająca ścieki bytowe.

Źródłami obszarowego zanieczyszczenia wód na obszarze Gminy są również spływy powierzchniowe z terenów rolniczej przestrzeni produkcyjnej. Spływom zanieczyszczeń obszarowych i ich migracji do wód sprzyja ukształtowanie terenu, rozbudowana sieć systemów drenarskich, rowów melioracyjnych i kanałów. Główne rodzaje i źródła zanieczyszczeń pochodzących z rolnictwa oraz ich skutki dla środowiska zestawiono w poniższej tabeli.

**Tabela nr 15. Charakterystyka zanieczyszczeń**

Źródła zanieczyszczeń	Rodzaj zanieczyszczeń	Skutki dla środowiska
Nawozy mineralne i naturalne stosowane w nadmiernych dawkach lub w niewłaściwy sposób	Składniki pokarmowe roślin, głównie azotany i fosforany	Pogorszenie jakości wody pitnej, nadmierny rozwój planktonu w wodach powierzchniowych, zakwity wód
Chemiczna ochrona roślin, stosowanie osadów ściekowych i kompostów przemysłowych	Substancje toksyczne – środki ochrony roślin, metale ciężkie	Skażenie wód, zagrożenie dla życia biologicznego w wodach, wyłączenie wód z rekreacji
Erozja wodna i wietrzna, stosowanie nawozów naturalnych i organicznych w niewłaściwy sposób	Drobne nie- i organiczne cząstki gleby tworzące zawiesinę	Zagrożenie dla życia biologicznego, wyłączenie z rekreacji, trudny przesył wody

Źródło: Krajowa Stacja Chemiczno - Rolnicza

Główne zanieczyszczenia wód - związki azotu i fosforu - wprowadzane są do gleby z nawozami. Azot w formie związków amonowych i azotanowych trafia do gleby z nawozami, w postaci opadu atmosferycznego lub w wyniku wiązania przez bakterie. Azot amonowy ulega procesowi nityfikacji i przechodzi w azot azotanowy, wymywany do płytkich wód gruntowych, także wgłębnych; częściowo ulatnia się jako NH<sub>3</sub>.



Wody powierzchniowe zanieczyszczane są azotanami w wyniku spływów powierzchniowych (erozji), odpływu z wodami drenarskimi lub przemieszczania z wodami wgłębny. Źródłem zanieczyszczenia azotanami wód gruntowych - w obrębie zagrody - są źle przechowywane nawozy naturalne, także nieszczelne zbiorniki do gromadzenia nieczystości i płynnych odchodów zwierzęcych.

Związki fosforu - fosforany - wprowadzane w formie nawozów nie ulegają ani wymywaniu, ani ulatnianiu się, natomiast mogą przenikać do wód powierzchniowych wraz ze spływami cząsteczek gleby w wyniku erozji. Azotany i fosforany decydują o rozwoju planktonu, tzw. zakwitach wód. Stopień oddziaływania punktowych i obszarowych źródeł zanieczyszczenia wód powierzchniowych i gruntowych, związanych z rolniczym użytkowaniem gruntów, zależy od:

- ♦ stanu infrastruktury technicznej,
- ♦ koncentracji produkcji zwierzęcej i sposobu składowania/ przechowywania odchodów zwierzęcych;
- ♦ ilości ludności i liczby gospodarstw domowych oraz stanu ich wyposażenia w urządzenia sanitarne.

Jednym z elementów meteorologicznych gromadzącym i przenoszącym zanieczyszczenia jest opad atmosferyczny. Zróżnicowanie w czasie i przestrzeni wielkości opadów atmosferycznych, a przez to zmiennej ilości i jakości chemicznej opadającej na powierzchnię ziemi wody, wynika przede wszystkim z różnego źródłowo obszaru gromadzenia się zasobów wodnych i zanieczyszczeń w atmosferze, zmiennej wysokości występowania kondensacji pary wodnej, czasu trwania i natężenia występującego opadu oraz kierunku napływu mas powietrza. Z powodu dużej zmienności warunków meteorologicznych w skali miesięcy, sezonów i roku, w zależności od miejsca i czasu, ilości wnoszonych przez opady zanieczyszczeń są bardzo zróżnicowane.

**Rozporządzeniem Dyrektora Regionalnego Zarządu Gospodarki Wodnej w Warszawie z dnia 29 marca 2017r. określono w regionie wodnym Środkowej Wisły, wody powierzchniowe i podziemne wrażliwe na zanieczyszczenie związkami azotu ze źródeł rolniczych oraz obszary szczególnie narażone, z których odpływ azotu ze źródeł rolniczych do tych wód należy ograniczyć.**

#### 5.4.6. Mała retencja

Trudno jednoznacznie zdefiniować pojęcie „małej retencji”. W zależności od lokalnych, warunków zbiornik o tej samej powierzchni czy ilości gromadzonej wody może swym zasięgiem, wpływem na środowisko oddziaływać istotnie lub niemalże wcale. Zbiorniki retencyjne mają za zadanie gromadzenie wody, która może być wykorzystywana do różnych celów, mogą poprawiać istotnie warunki wodne terenów przylegających, wpływają pozytywnie na lokalny mikroklimat. Do retencjonowania wody można



wykorzystywać nie tylko zbiorniki wodne, ale również istniejące systemy melioracyjne przywracając im funkcję nawadniania. Jeżeli zostanie wykluczone, że projektowany zbiornik retencyjny mógłby znacząco negatywnie oddziaływać na środowisko, to inwestycja będzie mogła być bez przeszkód zrealizowana.

W przypadku kiedy realizacja zbiornika wiąże się z negatywnym wpływem na środowisko, a istnieją alternatywne możliwości rozwiązania danego problemu bez ingerencji w środowisko, inwestycja taka nie może być realizowana. W przypadkach kiedy budowa zbiornika jest uzasadniona nadrzędnym interesem publicznym, a dla jej realizacji nie ma alternatyw, wówczas będzie można zezwolić na jej realizację, po przejściu ściśle określonych przepisami procedur.

### **Zagrożenie - szkody**

W zależności od lokalnych warunków oraz sposobu budowy do głównych zagrożeń można zaliczyć:

- ♦ trwałe zalanie terenu (w tym możliwość zalania i zniszczenia siedlisk i gatunków chronionych),
- ♦ zniszczenie siedlisk i gatunków na znacznej powierzchni w przypadku usuwania gruntu (kopania zbiornika) i budowy zbiornika,
- ♦ trwałe przegrodzenie ciek uniemożliwiające migrację fauny,
- ♦ pogorszenie parametrów fizykochemicznych wody w przypadku zbiorników płytkich o znacznej powierzchni i silnie nagrzewających się,
- ♦ gromadzenie się osadów nanoszonych przez ciek, które po latach stanowią istotny i trudny do rozwiązania problem,
- ♦ zaburzenie transportu rumowiska i tym samym funkcjonowania ekosystemów poniżej,
- ♦ zmianę lokalnych warunków hydrologicznych i ekologicznych.

### **Metody minimalizacji szkód - środki ostrożności**

Budowa zbiornika małej retencji, kosztem siedlisk czy gatunków chronionych, w warunkach Polski nie znajduje uzasadnienia. Nie należy jednak z góry wykluczać możliwości realizowania zadań z zakresu retencji wody na obszarach chronionych. Aby wykluczyć konflikty pomiędzy retencją wody a ochroną przyrody, należy już na etapie planowania i projektowania rozwiązań służących retencji brać pod uwagę następujące zalecenia:

- ♦ w każdym przypadku przeprowadzić procedurę oceny oddziaływania na środowisko,
- ♦ bezwzględnie rezygnować z budowy obiektów niszczących siedliska czy stanowiska gatunków,
- ♦ nie należy budować zbiorników powodujących zalanie dobrze zachowanych bądź rojujących szanse regeneracji torfowisk,



- ♦ rezygnować z budowy zbiorników w obrębie dobrze zachowanych i w miarę naturalnych cieków (szczególnie niewielkich rzek), na rzecz wykorzystania do tego celu kanałów czy rowów melioracyjnych,
- ♦ w pierwszej kolejności realizować tzw. retencję gruntową bądź korytową, nie powodując trwałego zalania terenu (maksymalnie wykorzystać potencjał istniejącego systemu melioracyjnego),
- ♦ przywrócić możliwość retencjonowania wody w obszarach hydrogenicznym (odbudować system melioracyjny pełniący funkcję nie tylko osuszania ale też hamowania odpływu i gromadzenia wody - w przeciwnym wypadku, tj. ograniczania się do utrzymywania systemu melioracyjnego polegającego na konserwacji rowów w dalszym ciągu pogłębiać będzie niekorzystne warunki wodne),
- ♦ poprawiać kondycję torfowisk przywracając im proces torfotwórczy (tak naprawdę jeden z nielicznych i wciąż niedocenianych sposobów rzeczywistego a nie pozornego, jak w przypadku wykopywanych zbiorników, zwiększania zasobów wodnych),
- ♦ wykorzystać do retencjonowania wody przepływowe zbiorniki już istniejące, w których z różnych powodów doszło do znacznego obniżenia poziomu lustra wody (jednak zawsze działania te uzależnić od potwierdzonego korzystnego wpływu na gatunki czy siedliska),
- ♦ w przypadku budowy zbiorników (o niewielkiej, ok. 1 m, rzędnej piętrzenia) na ciekach piętrzenie „rozłożyć” należy na kilka mniejszych piętrzeń tworząc kaskadę lub bystrotek umożliwiającą swobodną migrację fauny,
- ♦ w przypadku zbiorników o znacznej wysokości piętrzenia bezwzględnie zapewnić możliwość migracji nie tylko ryb, ale też drobnej fauny zarówno bezkręgowców, jak i kręgowców,
- ♦ maksymalnie wykorzystywać dla celów retencyjnych bobry umożliwiając im zasiedlenie terenów dotąd niezasiedlonych, a także stosując różnego rodzaju urządzenia pozwalające osiągać kompromis w wysokości budowanych przez nie tam, stosowanie rozwiązań zabezpieczających wały przeciwpowodziowe przed ich rozkopywaniem (metalowe siatki),
- ♦ zarówno głębokość zbiornika, jak i jego brzegi powinny być zróżnicowane,
- ♦ w miarę możliwości jeden z brzegów należy pozostawić w formie urwistej, na innych natomiast ukształtować płycizny zróżnicowane pod względem głębokości i spadku,
- ♦ najkorzystniejszy dla większości organizmów spadek głębokości (stosunek głębokości do odległości od brzegu) zawiera się pomiędzy wartościami 1:5 a 1:10. Oznacza to, że głębokość jednego metra zbiornik powinien osiągać w odległości 5-10 m od brzegu,
- ♦ brzegi powinny być maksymalnie rozwinięte, ukształtowane w co najmniej kilka zatok i półwyspów - zróżnicować należy również stopień zadrzewienia obrzeży, przynajmniej 1/3 długości linii brzegowej pozostawiając w formie odkrytej.<sup>5)</sup>

---

<sup>5)</sup> Natura 2000 a gospodarka wodna - Piotr Kowalczak, Piotr Nieznański, Robert Stańko, Fernando Magdaleno Mas, Magdalena Bernués Sanz - Ministerstwo Środowiska, Warszawa.



## 5.5. Gospodarka wodno-ściekowa

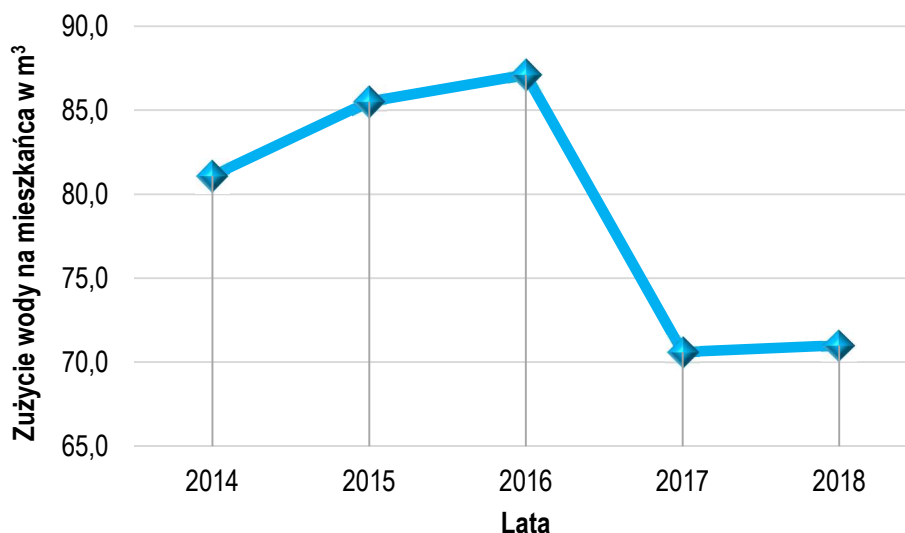
### 5.5.1. Zaopatrzenie w wodę

Na terenie Gminy zaopatrzeniem w wodę zajmuje się Włoszczowski Zakład Wodociągów i Kanalizacji Sp. z o.o. Spółka prowadzi całokształt zadań w zakresie gospodarki wodno-ściekowej, w tym związanych z realizacją inwestycji oraz zajmuje się eksploatacją sieci wodociagowych i sieci kanalizacyjnych, oczyszczalni ścieków, ujęć wody przepompowni ścieków na terenie gminy Włoszczowa.

Zgodnie z ustawą z dnia 7 czerwca 2001 roku o zbiorowym zaopatrzeniu w wodę i zbiorowym odprowadzeniu ścieków (Dz. U. z 2019r. poz. 1437 z późn. zm.) wójt, burmistrz, prezydent miasta jest zobowiązany do informowania mieszkańców o jakości wody przeznaczonej do spożycia przez ludzi. Badania jakości ujmowanych wód dla Gminy prowadzi Powiatowa Stacja Sanitarno - Epidemiologiczna we Włoszczowie. Prowadzi ona ocenę jakości wody przeznaczonej do spożycia przez ludzi w ramach nadzoru sanitarnego w okresach kwartalnych.

Na poniższym wykresie przedstawiono tendencja zużycia wody na mieszkańca na przestrzeni lat.

**Wykres nr 8. Zużycie wody na mieszkańca na terenie Gminy Włoszczowa**



Źródło: Analiza własna na podstawie danych - Główny Urząd Statystyczny - Bank Danych Lokalnych

### 5.5.2. Charakterystyka sieci wodociagowej

Sieć wodociagowa zaopatruje w wodę pitną blisko 85% mieszkańców Gminy. Jednak wiele odcinków sieci wodociagowej jest już wyeksploatowanych i wymaga wymiany. Charakterystykę rozwoju sieci wodociagowej na terenie Gminy przedstawiają poniższa tabela oraz wykres.



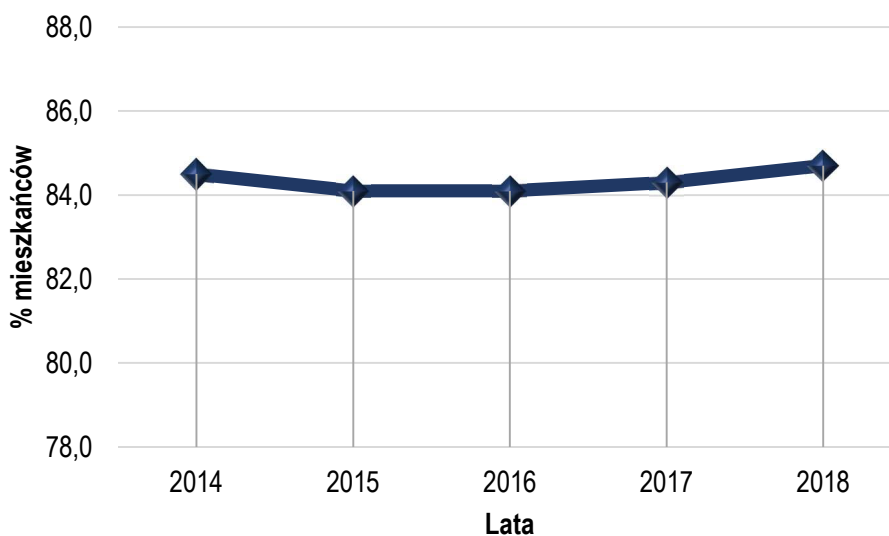


**Tabela nr 16.** Charakterystyka sieci wodociągowej na terenie Gminy Włoszczowa

Charakterystyka	Jednostka	2014	2015	2016	2017	2018
długość czynnej sieci rozdzielczej	km	203,5	204,9	204,7	202,7	204,1
przyłącza prowadzące do budynków mieszkalnych i zbiorowego zamieszkania	szt.	3986	3764	3814	3883	4007
woda dostarczona gospodarstwom domowym	dam <sup>3</sup>	485,4	449,2	471,5	444,0	493,5
ludność korzystająca z sieci wodociągowej	osoba	16819	16608	16522	16479	16507
zużycie wody w gospodarstwach domowych w miastach na 1 mieszkańca	m <sup>3</sup>	35,4	31,7	30,5	29,3	35,5
zużycie wody w gospodarstwach domowych na wsi na 1 mieszkańca	m <sup>3</sup>	11,9	12,7	16,9	15,6	14,5
zużycie wody w gospodarstwach domowych ogółem na 1 mieszkańca	m <sup>3</sup>	24,3	22,6	24,0	22,7	25,3

Źródło: Główny Urząd Statystyczny - Bank Danych Lokalnych

**Wykres nr 9.** Korzystający z instalacji wodociągowej w % ogółu ludności na terenie Gminy Włoszczowa



Źródło: Analiza własna na podstawie danych - Główny Urząd Statystyczny - Bank Danych Lokalnych

Wraz z wyznaczeniem nowych obszarów zabudowy konieczne jest podjęcie działań zmierzających do jak najszybszej rozbudowy sieci wodociągowej, zwiększania jej niezawodności, obniżania awaryjności i strat ilości wody oraz zapewnienia odpowiedniej ilości wody dla celów przeciwpożarowych określonej w przepisach dotyczących zaopatrzenia w wodę oraz dróg pożarowych. Kolejne inwestycje wodociągowe na terenie Gminy zakładają modernizację i wymianę wyeksploatowanej sieci.



Stan sieci wodociągowej jest zróżnicowany. Wodociągi wybudowane w ciągu ostatnich lat są w stanie dobrym, natomiast te wykonane z rur azbestowo - cementowych, stalowych i żeliwnych mogą być w złym stanie. Zły stan urządzeń powoduje znaczne ubytki wody. Straty wynikają z sytuacji awaryjnych spowodowanych złym stanem technicznym wodociągów, niezlokalizowanymi w szybkim czasie awariami tzw. wyciekami ukrytymi, technologicznym płukaniem sieci, a także używaniem przez mieszkańców starych typów wodomierzy, a tym samym nieprawidłowym naliczaniem zużycia wody, nielegalnym poborem wody oraz poborem wody z hydrantów.

### 5.5.3. Charakterystyka sieci kanalizacji sanitarnej

Całkowita ilość mieszkańców objętych siecią kanalizacyjną na terenie Gminy Włoszczowa wynosi blisko 60%. Długość sieci kanalizacyjnej w 2018 roku wynosiła ponad 87 km.

Na terenach nie skanalizowanych ścieki komunalne gromadzone są w zbiornikach na nieczystości ciekłe lub odprowadzane z wykorzystaniem przydomowych oczyszczalni ścieków. Ścieki gospodarcze pochodzące z indywidualnych gospodarstw domowych są zagospodarowane przez nie na własnych gruntach. Ścieki komunalne z indywidualnych zbiorników są przyjmowane przez gminną oczyszczalnię ścieków.

Charakterystykę rozwoju sieci kanalizacji sanitarnej na terenie Gminy Włoszczowa przedstawiają poniższa tabela oraz wykres.

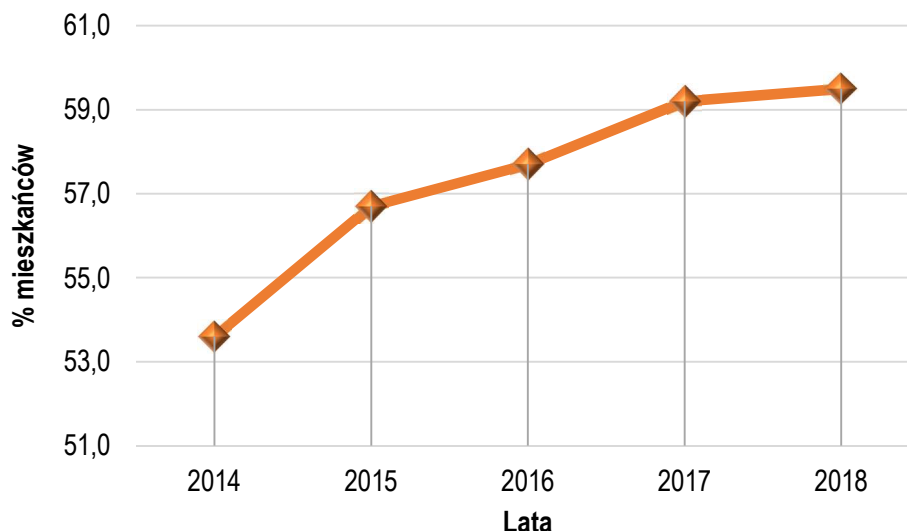
**Tabela nr 17.** Charakterystyka sieci kanalizacyjnej na terenie Gminy Włoszczowa

Charakterystyka	Jednostka	2014	2015	2016	2017	2018
długość czynnej sieci kanalizacyjnej	km	72,8	81,1	86,6	86,7	87,3
przyłącza prowadzące do budynków mieszkalnych i zbiorowego zamieszkania	szt.	2098	1995	2234	2410	2463
ścieki bytowe odprowadzane siecią kanalizacyjną	dam <sup>3</sup>	-	272,9	358,0	336,5	371,4
ścieki oczyszczane odprowadzone	dam <sup>3</sup>	366,0	396,0	402,0	395,0	405,0
ludność korzystająca z sieci kanalizacyjnej w miastach	osoba	9212	9647	9602	9556	9514
ludność korzystająca z sieci kanalizacyjnej ogółem	osoba	10676	11198	11341	11576	11593

Źródło: Główny Urząd Statystyczny - Bank Danych Lokalnych



**Wykres nr 10.** Korzystający z instalacji kanalizacyjnej w % ogółu ludności na terenie Gminy Włoszczowa



Źródło: Analiza własna na podstawie danych - Główny Urząd Statystyczny - Bank Danych Lokalnych

Rozwój przestrzenny Gminy w najbliższych latach pociągnie za sobą zwiększone zapotrzebowanie na wodę, a tym samym proporcjonalny wzrost wytwarzanych ścieków. Konieczny jest zatem harmonijny rozwój sieci kanalizacji sanitarnej, dostosowany do zachodzących zmian. Najważniejszymi inwestycjami zakresu gospodarki ściekami będzie rozbudowa sieci kanalizacji sanitarnej w poszczególnych miejscowościach wraz z odcinkami rurociągów tłocznych, zgodnie z opracowaniami odrębnymi, dotyczącymi systemu wodno-ściekowego.

#### 5.5.4. Oczyszczalnie ścieków

Ścieki bytowe z terenu Gminy Włoszczowa odprowadzane są na trzy sposoby:

- ♦ po oczyszczeniu na mechaniczno-biologicznej oczyszczalni ścieków,
- ♦ do bezodpływowych osadników okresowo opróżnianych,
- ♦ do przydomowych oczyszczalni ścieków.

Ścieki powstające na terenie Gminy trafiają do mechaniczno - biologicznej oczyszczalni ścieków o przepustowości 3850 m<sup>3</sup>/dobę zlokalizowanej przy ul. Wiejskiej we Włoszczowie.

**Oczyszczalnia została zmodernizowana w 2018r. w ramach projektu pn. „Poprawa gospodarki wodno-ściekowej na terenie aglomeracji Włoszczowa”.**

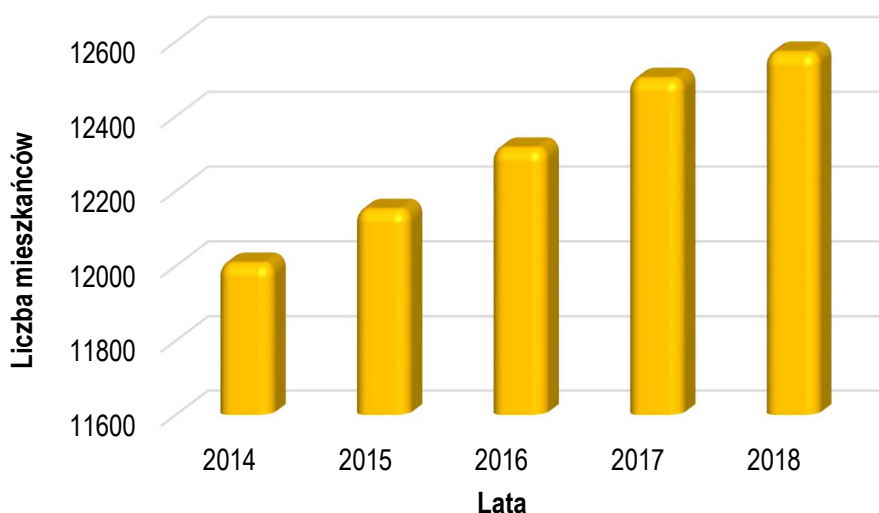


**Tabela nr 18.** Charakterystyka gospodarki ściekowej na terenie Gminy Włoszczowa

Charakterystyka	Jednostka	2014	2015	2016	2017	2018
odprowadzone ogółem	dam <sup>3</sup>	366,0	396,0	402,0	395,0	405,0
odprowadzane w czasie doby do kanalizacji	dam <sup>3</sup>	1,0	1,1	1,1	1,1	1,1
oczyszczane łącznie z wodami infiltracyjnymi	dam <sup>3</sup>	930	830	844	958	869
oczyszczane razem	dam <sup>3</sup>	366	396	402	395	405
oczyszczane biologicznie	dam <sup>3</sup>	366	396	402	395	405
oczyszczane biologicznie i z podwyższonym usuwaniem biogenów w % ścieków ogółem	%	100,0	100,0	100,0	100,0	100,0

Źródło: Główny Urząd Statystyczny - Bank Danych Lokalnych

**Wykres nr 11.** Liczba ludności korzystająca z oczyszczalni ścieków na terenie Gminy Włoszczowa



Źródło: Analiza własna na podstawie danych - Główny Urząd Statystyczny - Bank Danych Lokalnych

Na terenie Gminy znajduje się również infrastruktura przedstawiona w poniższej tabeli.

**Tabela nr 19.** Gromadzenie i wywóz nieczystości ciekłych z terenu Gminy Włoszczowa

Charakterystyka	2014	2015	2016	2017	2018
zbiorniki bezodpływowe	1417	1332	1555	1135	1958
oczyszczalnie przydomowe	4	4	9	13	21

Źródło: Główny Urząd Statystyczny - Bank Danych Lokalnych



#### 5.5.5. Charakterystyka sieci kanalizacji deszczowej

Oprócz ścieków wytwarzanych przez bytowanie ludzi na terenie Gminy powstają również wody opadowe i roztopowe. Związany to jest z występowaniem zwartej zabudowy oraz z małą ilością odsłoniętej gleby. Konieczne jest zatem zbieranie i retencjonowanie tych wód bez szkody dla terenów zurbanizowanych i upraw. W poniżej tabeli przedstawiono korzyści wynikające z zastosowania poszczególnych rozwiązań technicznych w gospodarce wodami opadowymi.

**Tabela nr 20.** Korzyści wynikające z zastosowania poszczególnych rozwiązań technicznych w gospodarce wodami opadowymi

Rodzaj rozwiązania	Infiltracja	Retencja	Opóźnienie odpływu	Redukcja zanieczyszczeń
Powierzchnie przepuszczalne	+			+
Powierzchnie ażurowe	+			+
Studnie chłonne	+	+		
Bioretencja	+	+	+	+
Rowy infiltracyjne	+			+
Zielone dachy			+	+
Muldy chłonne	+		+	+
Oczyszczalnie hydrofitowe			+	+
Zbiorniki na wodę deszczową		+		

Źródło: Uniwersytet Przyrodniczy we Wrocławiu - dr hab. inż. Ewa Burszta - Adamiak

Głównym problemem związanym z gospodarowaniem wodami opadowymi na terenach zurbanizowanych jest zaburzenie cyklu hydrologicznego wynikające ze wzrostu powierzchni nieprzepuszczalnych i znacznego obniżenie zdolności retencjonowania i infiltracji wód opadowych. Wody deszczowe, spływając po powierzchniach utwardzonych, splukują znajdujące się tam zanieczyszczenia, w tym substancje ropopochodne, co powoduje, że ścieki opadowe bywają czasami wielokrotnie bardziej obciążone ładunkami szkodliwymi niż ścieki komunalne.



Problemy związane z odprowadzaniem wód opadowych i roztopowych z terenów zurbanizowanych są istotne zarówno dla jednostek samorządu terytorialnego, jak i dla mieszkańców Gminy, zwłaszcza większych jednostek osadniczych. Podstawową zasadą polityki w zakresie zagospodarowania wód opadowych powinno być zapobieganie szybkiemu odprowadzaniu wód z terenów zurbanizowanych oraz zwiększenie ich zdolności retencyjnej. Rozwiązaniem problemów gospodarowania wodami opadowymi i roztopowymi na terenach miejskich może być zastosowanie alternatywnych w stosunku do kanalizacji deszczowej, zgodnych z zasadami zrównoważonego rozwoju, metod zagospodarowania wód opadowych.

## **5.6. Budowa geologiczna**

### *5.6.1. Charakterystyka ogólna*

Pod względem geologiczno-strukturalnym obszar Gminy Włoszczowa leży w obrębie Niecki Włoszczowskiej, która stanowi północną część Niecki Miechowskiej. Niecka Miechowska to duża struktura (synklinorium) o rozciągłości północny zachód - południowy wschód, której powstanie i ukształtowanie związane jest z pokredowymi ruchami laramijskimi orogenezy alpejskiej. Od północnego-wschodu graniczy ona z obrzeżeniem mezozoicznym (jura, trias) masywu paleozoicznego Gór Świętokrzyskich.

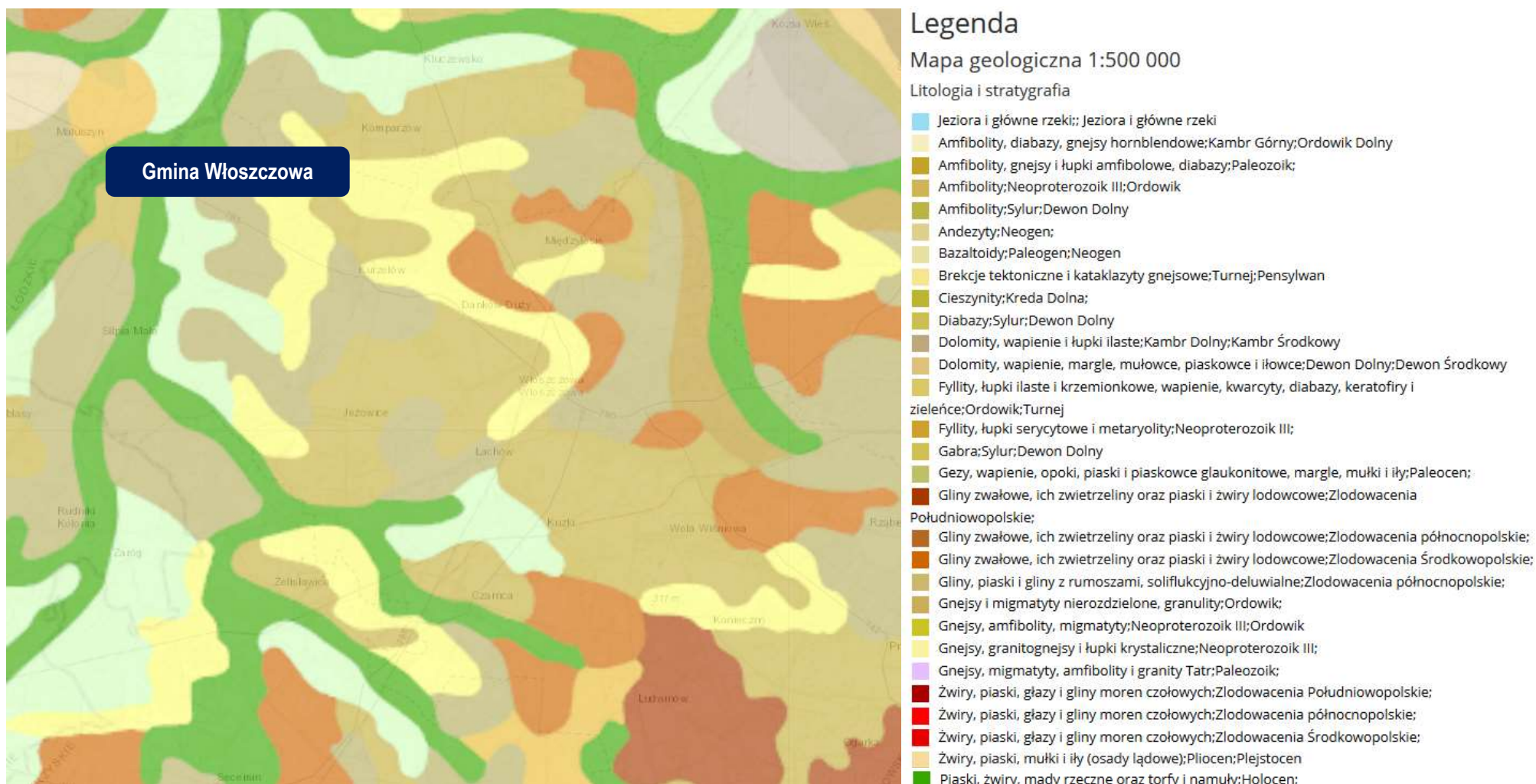
Nieckę Włoszczowską wypełniają dużej miąższości osady górnej kredy (mastrycht, kampan) reprezentowane przez: margle, opoki, opoki piaszczyste, piaskowce wapniste i gezy piaszczyste. Skąły górnokredowe odstaniają się w wielu miejscach spod pokrywy utworów czwartorzędowych. Pasma Przedborsko-Małogoskie budują wapienie i margle górnej jury (kimeryd). Plejstocen reprezentowany jest przez: piaski, żwiry, gliny zwałowe i mułki, powstałe w wyniku zlodowaceń południowopolskich, środkowopolskich i północnopolskich. Piaski eoliczne, występujące często w wydmach, powstały na przełomie plejstocenu i holocenu. Osady holoceńskie są wykształcone jako: piaski, piaski ze żwirami, torfy, namuły torfiaste i mady. <sup>6)</sup>

---

<sup>6)</sup> Państwowy Instytut Geologiczny - Objaśnienia do mapy geośrodowiskowej Polski - arkusz Włoszczowa



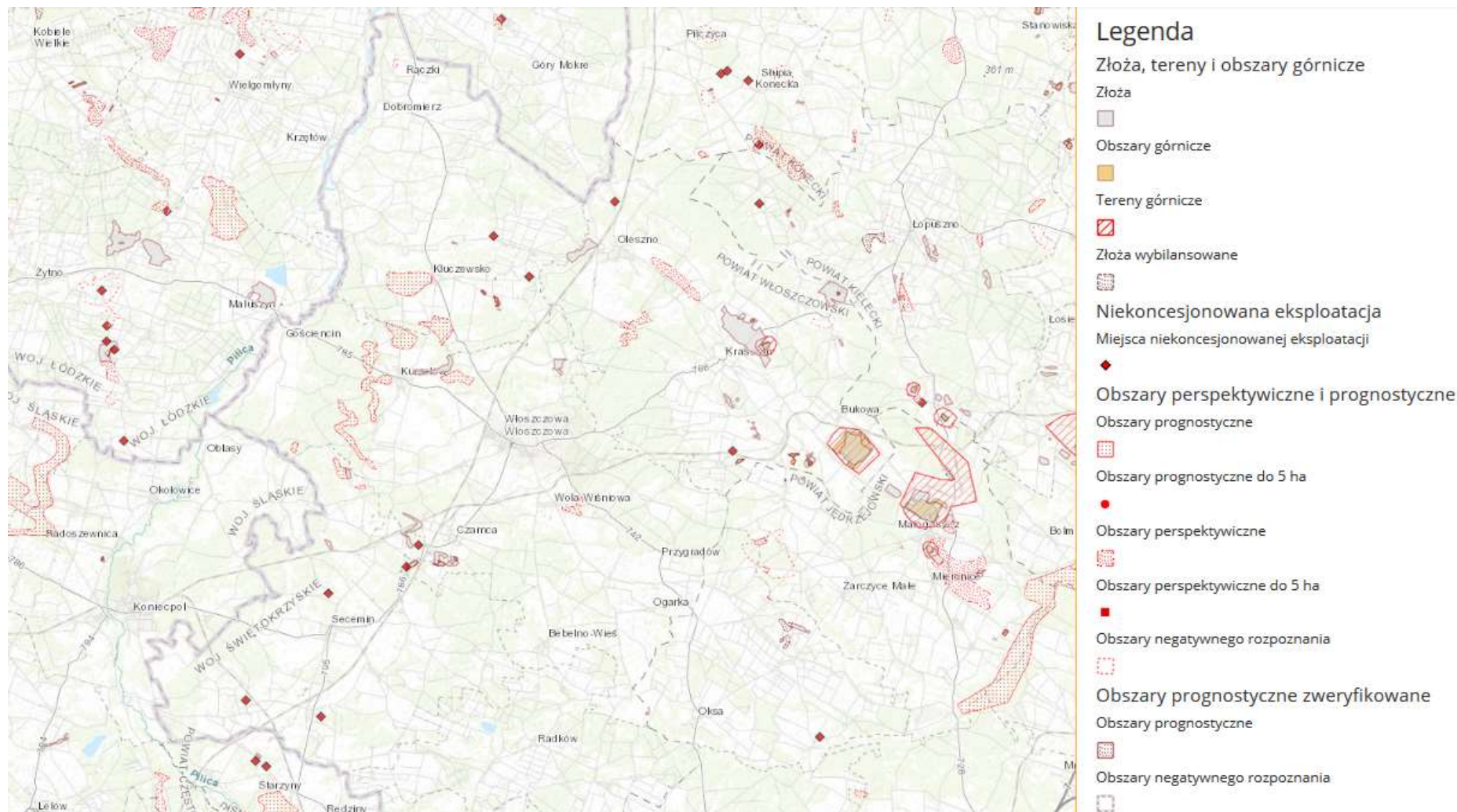
Rysunek nr 26. Budowa geologiczna Gminy Włoszczowa



Źródło: Centralna Baza Danych Geologicznych - PIG



Rysunek nr 27. Złoże, tereny i obszary górnicze na terenie Gminy Włoszczowa



Źródło: Centralna Baza Danych Geologicznych - PIG





### 5.6.2. Zasoby kopalin

Kopaliny występujące na terenie Gminy Włoszczowa to: surowce węglanowe (wapienie, margle, opoki), piaski (budowlane, formierskie, do produkcji cegły wapienno-piaskowej i betonów komórkowych), surowce ilaste (iły, gliny) i ziemia krzemionkowa (opoka odwapniona). Ponadto na znacznej powierzchni występują torfy. Na obszarze Gminy powszechnie występującą kopaliną są piaski, głównie piaski eoliczne.

Największe złoża znajdują się w okolicach miejscowości: Jeżowice, Kurzelów, Wymysłów, Brzeście, Czarncza - mają zastosowanie w budownictwie ogólnym i drogowym oraz w przemyśle odlewniczym. Reprezentują one różnowiekowe serie bardzo zróżnicowane genetycznie i litologicznie, a w efekcie charakteryzują się zmiennymi właściwościami i cechami jakościowymi.

**Tabela nr 21. Złoża kopalin na Gminy Włoszczowa**

Nazwa złoża	Kopalina	Zasoby [tys. t]		Wydobycie [tys. t]	Stan zagospodarowania
		Geologiczne bilansowe	Przemysłowe		
Brzeście	piaski formierskie	7 599	-	-	złoże rozpoznane wstępnie
Czarncza 3	kruszywa naturalne	607	607	5	złoże zagospodarowane
Czarncza I		832	-	-	eksploatacja złoża zaniechana
Czarncza II		72	-	-	złoże eksploatowane okresowo
Dąbie		331	-	-	złoże rozpoznane szczegółowo
Kaparzów		-	-	-	złoże o zasobach prognostycznych
Kotowe		2 472	-	-	złoże rozpoznane wstępnie
Kurzelów		-	-	-	złoże o zasobach prognostycznych
Niedźwiadek		-	-	-	
Wymysłów		-	-	-	
Miny Czarncza		2 357.00	-	-	
Żeliszawice I	piaski kwarcowe d/p betonów komórkowych	665.19	665.19	43.58	złoże zagospodarowane

Źródło: Bilans zasobów złóż kopalin w Polsce wg stanu na 31 XII 2018r. - Państwowy Instytut Geologiczny



Eksploracja surowców mineralnych z uwagi na ochronę cennych walorów środowiska przyrodniczego powinna być ograniczona tylko do niezbędnych potrzeb lokalnych. Tereny wyeksploatowane należy sukcesywnie rekultywować w kierunku rekultywacji rolnej, wodnej, leśnej lub przemysłowo-usługowej zgodnie z planem zagospodarowania przestrzennego lub studium uwarunkowań i kierunków zagospodarowania przestrzennego Gminy Włoszczowa.

## **5.7. Gleby**

### *5.7.1. Charakterystyka rozmieszczenia typów gleb*

Jakość gleb na terenie Gminy w istotny sposób wpływa na jej potencjał. Gleby dobrej jakości oznaczają nie tylko zdrowe i wysokie plony, ale także warunkują prawidłowy rozwój człowieka, gdyż wraz z pożywieniem roślinnym i zwierzęcym dostarczają odpowiedniej ilości wysokokalorycznych składników odżywczych, witamin, substancji mineralnych, niezbędnych do budowy i właściwego funkcjonowania organizmu. Jakość gleb ma wpływ na rozmieszczenie upraw rolniczych, ale zależy ona również od odpowiedniej wilgotności, nawożenia mineralno - organicznego, warunków termicznych oraz opadów atmosferycznych.

Gleby występujące na obszarze Gminy Włoszczowa w większości zaklasyfikowane zostały do gleb o średniej, średnio dobrej i słabej jakości. Podział na klasy bonitacyjne jest odzwierciedleniem wartości olniczej gleb. Podstawą zaliczenia gleb do danej klasy bonitacyjnej są przede wszystkim ich właściwości i warunki przyrodnicze terenu, wpływające zasadniczo na ich urodzajność. Klasy bonitacyjne ustalane są oddzielnie dla gruntów ornych i użytków zielonych. Przydatność rolniczą gleb określają kompleksy, będące typami siedliskowymi rolniczej powierzchni produkcyjnej, z którymi związany jest odpowiedni dobór uprawianych roślin.

Na obszarze Gminy Włoszczowa wyróżnić można trzy rodzaje obszarów glebowych:

- ♦ Tereny, na których występują gleby klasy: II, IIIa, IIIb. Są to gleby typu rędzin czarnoziemnych i brunatnych oraz deluwialnych wytworzonych na bazie wapieni kredowych. Ponadto zaliczyć tu można gleby pseudobielicowe i brunatne wytworzone z glin lekkich i piasków gliniastych zalegających płytko lub średnio płytko na glinie. Gleby te nadają się do intensyfikacji produkcji rolnej i odpowiadają wszystkim roślinom o dużych wymaganiach, takich jak: pszenica, buraki, rośliny motylkowe przemysłowe. Gleby zalegają na terenach płaskich lub na łagodnych zboczach i nie podlegają erozji.



- ♦ Tereny, na których występują gleby klasy: IVa i IVb reprezentowane przez rędziny czarnoziemne płytkie, rędziny bardzo lekkie mieszane, gleby brunatne i pseudobielicowe utworzone z piasku gliniastego zalegającego średnio głęboko na glinie, lub utworzone z glin, czarnoziemne utworzone z piasków gliniastych. Gleby te nadają się do produkcji rolniczej z ograniczeniem. Występują na łagodnych zboczach i szczytach oraz terenach płaskich, rzadko podlegają erozji.
- ♦ Najgorsze, nie chronione prawie klasy gleb, tj. klasa V i VI. Wyróżnić tu można następujące rodzaje gleb: brunatne i pseudobielicowe utworzone z piasków całkowitych i niecałkowitych, piaski wapienne i zbielicowane, gleby brunatne kwaśne utworzone z piasków luźnych całkowitych i niecałkowitych zalegających głęboko i średnio głęboko na glinie, czarne ziemie i gleby murszowe. Są to gleby bardzo częste na terenie gminy. Okresowo są one za suche lub stale podmokłe.<sup>7)</sup>

Na terenie Gminy pod względem odczynu gleb przeważają gleby o odczynie kwaśnym i lekko kwaśnym. Nadmierna kwasowość powodowana jest najczęściej przez naturalne czynniki klimatyczno - glebowe, w mniejszym stopniu przez zanieczyszczenia kwasotworcze powstające przez zanieczyszczenia przemysłowe i komunikacyjne lub przez niektóre nawozy. Gmina posiada gleby dość dobre, o niewielkim zanieczyszczeniu. Konieczne jest jednak ich nawożenie, wapnowanie i stosowanie odpowiednich zabiegów agrotechnicznych, ze względu na ich kwaśny odczyn.

Wskaźnik rolniczej przestrzeni produkcyjnej charakteryzuje warunki danego obszaru do produkcji rolnej. Im wartość wskaźnika wyższa tym lepsze warunki dla produkcji rolnej. Waloryzacja rolniczej przestrzeni produkcyjnej ma duże znaczenie w aspekcie akcesji z Unią Europejską. Zgodnie z programem wsparcia w ramach Planów Rozwoju Obszarów Wiejskich, obszary o niekorzystnych warunkach gospodarowania (LFA), na których produkcja rolnicza jest utrudniona ze względu na niekorzystne warunki naturalne, dla gospodarstw położonych w ich zasięgu otrzymują dopłaty wyrównawcze.

#### 5.7.2. Degradacja naturalna gleb

W związku z ukształtowaniem terenu zjawiska erozji gleb obserwuje się na bardziej nachylonych terenach. Na obniżenie wartości bonitacyjnych gleb narażone są również użytkowane rolniczo tereny zalewowe. W czasie występowania wód z brzegów rzeki dochodzi do podmoknięcia tych terenów, a powolny spływ wody doliną rzeki powoduje wypłukiwanie cennych składników gleb. Jakość gleb jest więc bardzo istotnym czynnikiem wpływającym na rozwój rolnictwa, warunkującym wysokość i jakość uzyskiwanych plonów. W celu przeciwdziałania degradacji konieczne jest uwzględnienie stopniowej zmiany struktury użytkowania gleb.

<sup>7)</sup> Prognoza Oddziaływania na Środowisko Strategii Rozwoju Gminy Włoszczowa na lata 2015-2024



### 5.7.3. Degradacja chemiczna gleb

Do istotnego aspektu degradacji gleb należy wzrost chemizacji gleb przez rolnictwo, a także zmniejszanie się powierzchni ogólnej gleb w wyniku przeznaczania jej pod cele nierolnicze. Na terenie Gminy pod względem odczynu gleb przeważają gleby o odczynie kwaśnym. Nadmierna kwasowość powodowana jest najczęściej przez naturalne czynniki klimatyczno - glebowe, w mniejszym stopniu przez zanieczyszczenia kwasotwórcze powstające przez zanieczyszczenia przemysłowe i komunikacyjne lub przez niektóre nawozy. Gmina posiada gleby słabej jakości o niewielkim zanieczyszczeniu. Konieczne jest jednak ich nawożenie, wapnowanie i stosowanie odpowiednich zabiegów agrotechnicznych, ze względu na ich kwaśny odczyn.

Monitoring jakości gleby i ziemi stanowi podsystem Państwowego Monitoringu Środowiska. Celem badań jest obserwacja zmian szerokiego zakresu cech gleb użytkowanych rolniczo, a szczególnie właściwości chemicznych, zachodzących w określonych przedziałach czasu pod wpływem rolniczej i pozarolniczej działalności człowieka. Monitorowanie chemizmu gleb ornych prowadzone jest w systemie monitoringu krajowego przez Instytut Uprawy Nawożenia i Gleboznawstwa (IUNG) w Puławach.

**Ponadto na terenie Gminy Włoszczowa nie występują zidentyfikowane potencjalne historyczne zanieczyszczenia powierzchni ziemi, o których mowa w art. 3 pkt 5a w związku z art. 101d ustawy z dnia 27 kwietnia 2001 r. - Prawo ochrony środowiska (j.t. Dz.U. 2019 poz. 1396 z późn. zm.).**

## 5.8. Gospodarka odpadami i zapobieganie powstawaniu odpadów

### 5.8.1. Gospodarka odpadami komunalnymi

Uchwałą Nr XXV/357/16 z dnia 27 lipca 2016r. Sejmik Województwa Świętokrzyskiego przyjął „Plan gospodarki odpadami dla województwa świętokrzyskiego 2016-2022”.

Zgodnie z zapisami Planu na terenie województwa wyznaczono Regiony gospodarki odpadami komunalnymi z lokalizacją RIPOK (regionalnych instalacji do przetwarzania odpadów komunalnych) i instalacji do zastępczej obsługi regionu. Gmina Włoszczowa wchodzi w skład Regionu 3.








**Rysunek nr 28.** Podział województwa na regiony gospodarki odpadami komunalnymi oraz funkcjonujące regionalne instalacje do przetwarzania odpadów komunalnych wg stanu na 31 grudnia 2014 r.



**Legenda:**

**Funkcjonujące regionalne instalacje do przetwarzania odpadów komunalnych:**

-  Regionalna instalacja do mechaniczno-biologicznego przetwarzania zmieszanych odpadów komunalnych
-  Regionalna instalacja do przetwarzania selektywnie zebranych odpadów zielonych i innych bioodpadów
-  Regionalna instalacja do składowania odpadów powstających w procesie mechaniczno-biologicznego przetwarzania zmieszanych odpadów komunalnych oraz pozostałości z sortowania odpadów komunalnych o pojemności pozwalającej na przyjmowanie przez okres nie krótszy niż 15 lat odpadów
-  Region 1 - nazwa regionu
-  Regionalny Zakład Zagospodarowania Odpadów (RZZO)

Źródło: Plan Gospodarki Odpadami dla Województwa Świętokrzyskiego 2016 - 2022

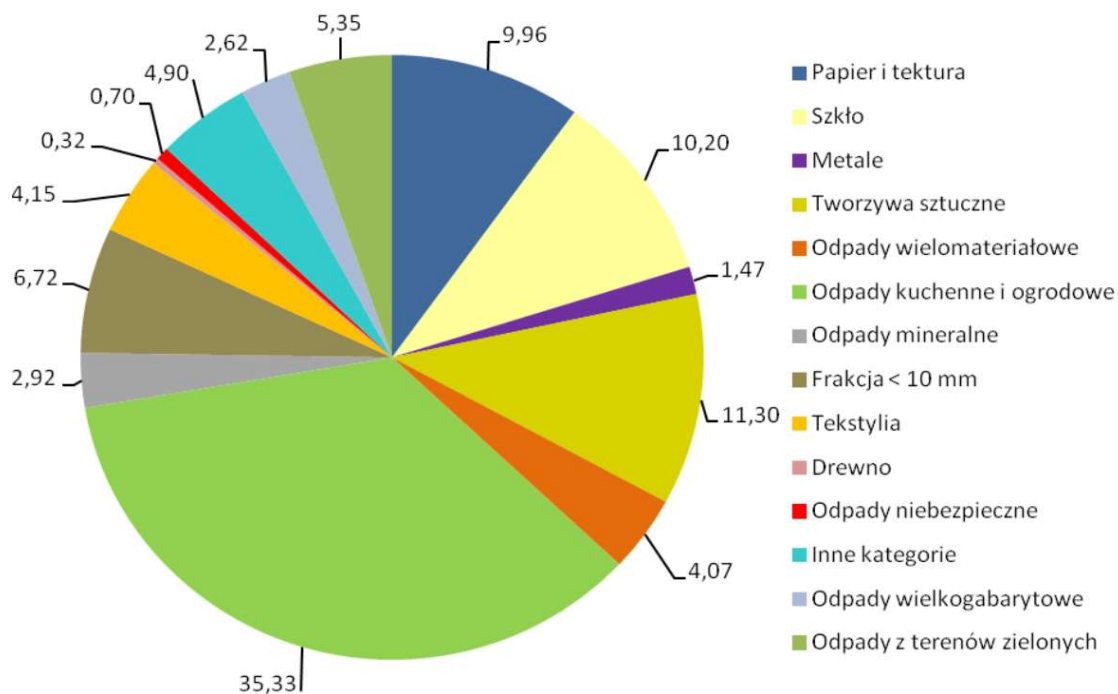
**Na terenie Gminy funkcjonuje Regionalna instalacja do mechaniczno - biologicznego przetwarzania zmieszanych odpadów komunalnych, która zlokalizowana jest przy ul. Przedborskiej we Włoszczowie.**



Zgodnie z ustawą o odpadach regionem gospodarki odpadami komunalnymi - jest określony w wojewódzkim planie gospodarki odpadami obszar liczący, co najmniej 150 tys. mieszkańców. Projektując regiony gospodarki odpadami brano pod uwagę:

- ♦ wymagania ustawowe określające, że region winien obejmować, co najmniej 150 000 mieszkańców,
- ♦ kształtowanie regionów w taki sposób by zapewnić gminom dostęp do co najmniej 2 instalacji regionalnych,
- ♦ kształtowanie regionów w taki sposób by zapewnić strumień odpadów do instalacji dofinansowanych ze środków z Unii Europejskiej w celu zapewnienia trwałości projektu,
- ♦ deklaracje i zobowiązania gmin w zakresie wspólnej realizacji zakładów przetwarzania odpadów,
- ♦ moce przerobowe zapewniające przetworzenie, co najmniej 110% odpadów wytwarzanych, jako zapewnienie przetworzenia odpadów z sąsiedniej instalacji regionalnej w przypadku jej awarii.
- ♦ układ komunikacyjny - drogowy w celu zapewnienia łatwości dojazdu do instalacji regionalnych.

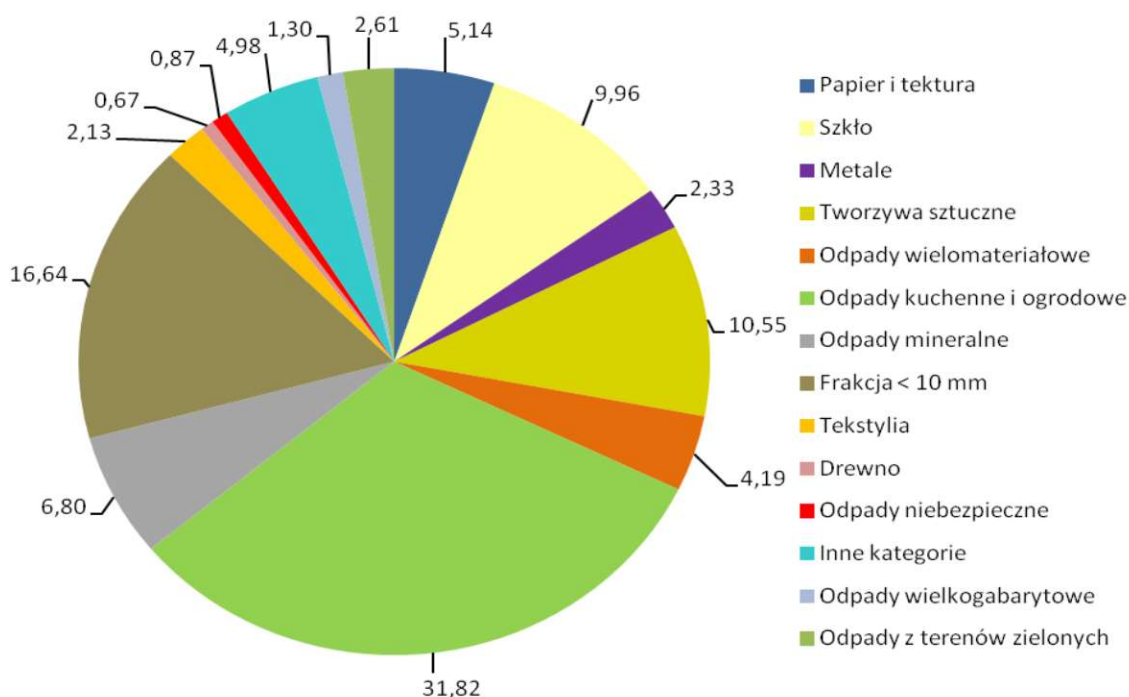
**Rysunek nr 29.** Skład morfologiczny odpadów komunalnych wytworzonych w miastach <200 tys. mieszkańców w 2014 roku [% wagowy]



Źródło: Plan Gospodarki Odpadami dla Województwa Świętokrzyskiego 2016 - 2022



**Rysunek nr 30. Skład morfologiczny odpadów komunalnych wytworzonych na terenach wiejskich w 2014 roku [% wagowy]**



Źródło: Plan Gospodarki Odpadami dla Województwa Świętokrzyskiego 2016 - 2022

W celu utrzymania czystości i porządku na swoim terenie, Gminy zobowiązane są realizować szereg zadań nałożonych na nie w tym zakresie. Jednym z nich będzie obowiązek określenia zasad i sposobów selektywnego zbierania odpadów komunalnych, obejmującego co najmniej frakcje takie jak: papier, szkło, metale, tworzywa sztuczne, opakowania wielomateriałowe oraz odpady komunalne ulegające biodegradacji. W ramach tworzenia systemu selektywnego zbierania odpadów komunalnych, obligatoryjnym zadaniem własnym Gmin jest:

- ♦ zapewnienie osiągnięcia odpowiednich poziomów recyklingu, przygotowania do ponownego użycia i odzysku innymi metodami oraz ograniczenia masy odpadów komunalnych ulegających biodegradacji kierowanych do składowania.
- ♦ tworzenie punktów selektywnego zbierania odpadów komunalnych zapewniających łatwy dostęp dla wszystkich mieszkańców gminy,
- ♦ wskazanie miejsca zbiórki zużytego sprzętu elektrycznego i elektronicznego pochodzącego z gospodarstw domowych.

Od 1 lipca 2017 r. na terenie całego kraju został wprowadzony Wspólny System Segregacji Odpadów. Od tego czasu odpady komunalne powinny być zbierane w podziale na cztery główne frakcje oraz odpady zmieszane. Służą do tego pojemniki koloru:



- ♦ niebieskiego przeznaczone na papier,
- ♦ zielonego przeznaczone na szkło (przy podziale na szkło bezbarwne - pojemnik biały, szkło kolorowe - pojemnik zielony),
- ♦ żółtego przeznaczone na metale i tworzywa sztuczne,
- ♦ brązowego przeznaczone na odpady ulegające biodegradacji.

Zgodnie z art. 3 ust. 2 pkt. 10 ustawy z dnia 13 września 1996 r. o utrzymaniu czystości i porządku w gminach (Dz. U. 2018, poz. 1454 z późn. zm.) zwanej dalej ucipg, gminy zobowiązane są do wykonywania corocznej analizy stanu gospodarki odpadami komunalnymi, w celu weryfikacji możliwości technicznych i organizacyjnych gminy w zakresie gospodarowania odpadami komunalnymi.

Analiza ta ma na celu zweryfikowanie możliwości przetwarzania zmieszanych odpadów komunalnych, odpadów zielonych oraz pozostałości z sortowania i pozostałości z mechaniczno-biologicznego przetwarzania odpadów komunalnych przeznaczonych do składowania, a także potrzeb inwestycyjnych związanych z gospodarowaniem odpadami komunalnymi, kosztów poniesionych w związku z odbieraniem, odzyskiem, recyklingiem i unieszkodliwianiem odpadów komunalnych. Analizy dokonuje się na podstawie sprawozdań złożonych przez podmioty odbierające odpady komunalne od właścicieli nieruchomości, podmiot prowadzący punkt selektywnego zbierania odpadów oraz rocznego sprawozdania z realizacji zadań z zakresu gospodarowania odpadami komunalnymi oraz innych dostępnych danych wpływających na koszty systemu gospodarowania odpadami komunalnymi.

Zgodnie z zapisami „Analizy stanu gospodarki odpadami komunalnymi na terenie Gminy Włoszczowa za rok 2018” odpady komunalne z terenu Gminy odbierane są w postaci zmieszanej i selektywnej. Zgodnie z Regulaminem utrzymania czystości i porządku na terenie Gminy Włoszczowa w 2018 roku prowadzona była zbiórka następujących frakcji odpadów:

- ♦ niesegregowane (zmieszane) odpady komunalne,
- ♦ odpady surowcowe:
  - ✓ papier i tektura (w tym opakowania, gazety, czasopisma itp.),
  - ✓ szkło bezbarwne i kolorowe,
  - ✓ tworzywa sztuczne,
  - ✓ metal,
  - ✓ opakowania wielomateriałowe,
- ♦ odpady ulegające biodegradacji, w tym odpady opakowaniowe ulegające biodegradacji,
- ♦ przeterminowane leki,
- ♦ chemikalia, zużyte baterie i akumulatory,





- ♦ zużyty sprzęt elektryczny i elektroniczny,
- ♦ meble i odpady wielkogabarytowe,
- ♦ odpady budowlane i rozbiórkowe,
- ♦ zużyte opony.

Na terenie Gminy Włoszczowa funkcjonuje Punkt Selektywnej Zbiórki Odpadów (PSZOK) zlokalizowany na składowisku odpadów „Kępny Ług” na ulicy Przedborskiej 89. W PSZOK odpady są przyjmowane nieodpłatnie od mieszkańców Gminy z nieruchomości zamieszkałych. Każdy z mieszkańców musi dostarczyć odpady do punktu we własnym zakresie, okazując przy tym dokument potwierdzającego uiszczenie opłaty za gospodarowanie odpadami komunalnymi na rzecz Gminy Włoszczowa za bieżący okres rozliczeniowy.

Przeprowadzona analiza systemu gospodarki odpadami komunalnymi na terenie Gminy Włoszczowa za rok 2018 prowadzi do następujących wniosków:

- ♦ system gospodarowania odpadami komunalnymi na terenie Gminy Włoszczowa funkcjonuje w sposób prawidłowy. Zbiorczym systemem odbioru odpadów komunalnych w 2018 roku objętych zostało 16 773 mieszkańców;
- ♦ na terenie Gminy Włoszczowa w roku 2018 bezpośrednio od mieszkańców zebranych zostało 5 933,867 Mg odpadów komunalnych, z czego w formie zmieszanej 2 915,830 Mg;
- ♦ wszystkie odpady w formie zmieszanej były poddawane przetworzeniu w RZZO Włoszczowa;
- ♦ w roku 2018 poziom recyklingu i przygotowania do ponownego użycia następujących frakcji odpadów komunalnych: papieru, metali, tworzyw sztucznych i szkła odebranych z terenu Gminy Włoszczowa wyniósł 52,94%. Wymagany poziom dla roku 2018 został osiągnięty;
- ♦ w roku 2018 poziom recyklingu i przygotowania do ponownego użycia i odzysku innymi metodami innych niż niebezpieczne odpadów budowlanych i rozbiórkowych wyniósł 99,997 %. Wymagany poziom dla roku 2018 został osiągnięty.
- ♦ w roku 2018 poziom ograniczenia masy odpadów komunalnych ulegających biodegradacji kierowanych do składowania wyniósł 0,00%. Wymagany poziom dla roku 2018 został osiągnięty.
- ♦ łączne koszty związane z funkcjonowaniem systemu gospodarki odpadami komunalnymi na terenie Gminy Włoszczowa w 2018 roku wyniosły 1 129 542,96 zł. Wpływy do budżetu Gminy związane z poborem opłat śmieciowych w roku 2018 wyniosły 1 110 848,90 zł.
- ♦ nie stwierdza się obecnie braku możliwości technicznych dla poprawnego funkcjonowania systemu gospodarowania odpadami komunalnymi na terenie Gminy Włoszczowa. Aktualnie na jej terenie funkcjonuje jeden PSZOK (ul. Przedborska). W przyszłości nacisk położony powinien być przede wszystkim na dalszy rozwój selektywnej zbiórki odpadów komunalnych.

**Tabela nr 22.** Analiza porównawcza systemu gospodarki odpadami komunalnymi na terenie Gminy Włoszczowa w latach 2013-2018

Lp.	Nazwa wskaźnika	Jednostka	Wartość						Ocena zmian
			2013	2014	2015	2016	2017	2018	
1.	Masa zebranych odpadów komunalnych	Mg	2 523,600	2 743,830	2 143,200	3 082,71	3 074,308	5 933,867	↑
2.	Masa zebranych odpadów komunalnych zmieszanych	Mg	1 770,000	1 907,000	1 250,000	1 612,31	2 062,430	2 915,830	↓
3.	Udział odpadów komunalnych zmieszanych w całkowitym strumieniu odpadów komunalnych	%	70,14	69,50	58,32	52,30	67,09	49,14	↑
4.	Masa odpadów komunalnych zmieszanych przekazana do RIPOK	Mg	1 770,000	1 907,000	1 250,000	1 612,31	2 062,430	2 915,830	↑
5.	Poziom przygotowania do ponownego użycia i odzysku innymi metodami surowców wtórnych, w tym papier, metal, tworzywa sztuczne	%	70,60	61,90	28,42	25,27	33,21	52,94	↑
6.	Poziom recyklingu, przygotowania do ponownego użycia i odzysku innymi metodami innych niż niebezpieczne odpadów budowlanych i rozbiórkowych	%	100	100	100	100	99,99	99,997	→
7.	Poziom ograniczenia masy odpadów komunalnych ulegających biodegradacji kierowanych do składowania.	%	10,50	15,12	14,73	0,00	1,14	0,00	→
8.	Liczba mieszkańców objęta zbiorczym systemem odbioru odpadów komunalnych	liczba os.	4 158 budynków	17 347	17 310	4 305 budynków	16 825	16 773	→

Źródło: Analizy stanu gospodarki odpadami komunalnymi na terenie Gminy Włoszczowa za rok 2018



### 5.8.2. Gospodarka odpadami zawierającymi azbest

Uchwałą Nr XXXIV/305/18 Rady Miejskiej we Włoszczowie z dnia 30 marca 2018 roku przyjęto „Program usuwania wyrobów zawierających azbest z terenu Gminy Włoszczowa na lata 2017 - 2032”. Głównym celem Programu było doprowadzenie do stopniowej eliminacji wyrobów zawierających azbest z otoczenia człowieka oraz ich bezpieczne i prawidłowe unieszkodliwienie. W programie wskazano ogólne mechanizmy oraz zasady pomocy, której Gmina zamierza udzielić osobom fizycznym, wspólnotom mieszkaniowym oraz osobom prawnym i przedsiębiorcom decydującym się na usunięcie elementów zawierających azbest z budynków lub budowli. Pomoc ta ma na celu zachęcić do podejmowania tego rodzaju działań oraz zmniejszyć ryzyko związane z nieprawidłowym ich wykonaniem. Program zakładał realizację następujących zadań:

- ♦ inwentaryzację z natury obiektów zawierających azbest (ustalenie skali występowania i lokalizacji wyrobów zawierających azbest na terenie Gminy),
- ♦ edukację mieszkańców w zakresie szkodliwości azbestu dla zdrowia człowieka i procedur usuwania, zabezpieczania i unieszkodliwiania wyrobów azbestowych,
- ♦ propagowanie właściwych metod i sposobów bezpiecznego dla środowiska i zdrowia człowieka usuwania azbestu.
- ♦ zapoznanie i pomoc mieszkańcom Gminy w pozyskiwaniu środków finansowych na zadania związane z usuwaniem azbestu i wyrobów zawierających azbest.
- ♦ bieżący monitoring realizacji programu i okresowe raportowanie jego realizacji władzom samorządowym i mieszkańcom.

Na poniższym rysunku przedstawiono ilości odpadów azbestowych występujących na terenie Gminy Włoszczowa, zgodnie z Bazą Azbestową.

**Tabela nr 23. Ilości odpadów azbestowych na terenie Gminy Włoszczowa [kg.]**

zinwentaryzowane			unieszkodliwione			pozostałe do unieszkodliwienia		
razem	osoby fizyczne	osoby prawne	razem	osoby fizyczne	osoby prawne	razem	osoby fizyczne	osoby prawne
10 765 122	10 359 501	405 621	1 808 958	1 660 276	148 682	8 956 164	8 699 225	256 939

Źródło: Baza Azbestowa

## 5.9. Zasoby przyrodnicze

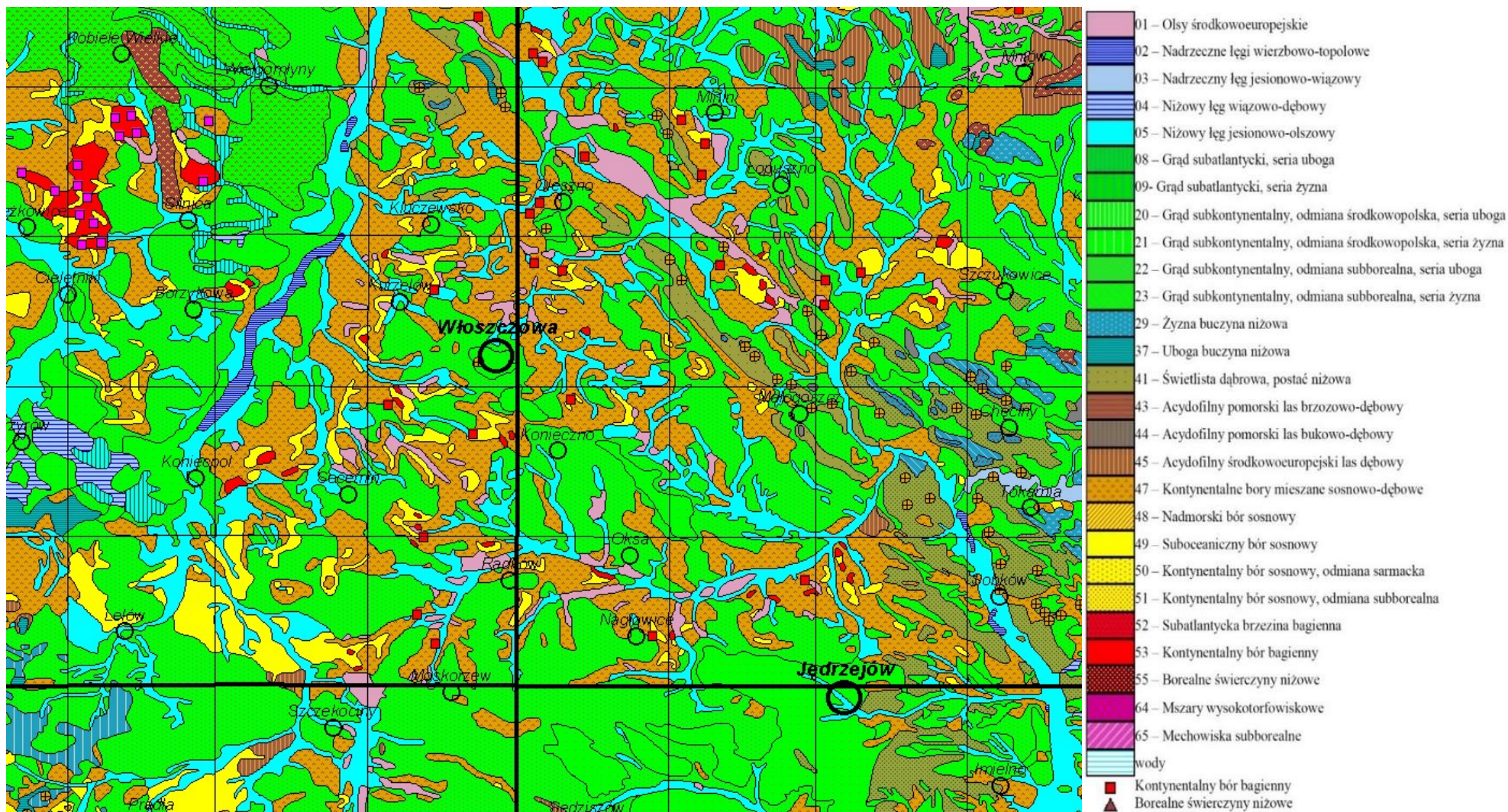
### 5.9.1. Flora Gminy



Floreę występującą na terenie Gminy Włoszczowa przedstawiono na poniższym rysunku.



Rysunek nr 31. Potencjalna roślinność naturalna Gminy Włoszczowa



Źródło: Jan Marek Matuszkiewicz Potential natural vegetation of Poland



#### 5.9.1.1. Lasy

Szczególnie znaczącym elementem środowiska są lasy. Spełniają one wielorakie funkcje: środowiskotwórcze, krajobrazowe, ochronne, społeczne - przyczyniając się do zachowania równowagi ekologicznej w obrębie Gminy. W uszczegółowieniu funkcje lasu kształtują się następująco:

- ♦ retencjonowanie wody i łagodzenie ekstremalnych stanów przepływu wód powierzchniowych i gruntowych,
- ♦ przeciwdziałanie degradacji i erozji gleb oraz stepowienia krajobrazu,
- ♦ wiązanie dwutlenku węgla i gazów przemysłowych z powietrza, wody i gleby oraz neutralizacja ich negatywnego działania,
- ♦ korzystna modyfikacja warunków hydrologicznych i topoklimatycznych na terenach rolniczych,
- ♦ zachowanie zasobów genowych fauny i flory oraz przywracanie bioróżnorodności i naturalności krajobrazu,
- ♦ tworzenie możliwości wypoczynku oraz poprawy warunków życia dla ludności Gminy.

Lasy oraz tereny zadrzewione i zakrzewione porastają znaczną część Gminy Włoszczowa. Zajmują blisko 45% ogólnej powierzchni. Dla porównania na terenie kraju zajmują 28,4 % ogólnej powierzchni. Na ich przeważającym obszarze występują drzewostany sosnowe, które w wyznaczonych miejscach zaliczono do tzw. lasów ochronnych. W lasach dominującą rolę odgrywają takie gatunki drzew jak: sosna, brzoza, dąb szypułkowy. Charakterystykę gospodarki leśnej przedstawiono w poniższej tabeli.

**Tabela nr 24. Powierzchnia gruntów leśnych na terenie Gminy Włoszczowa**

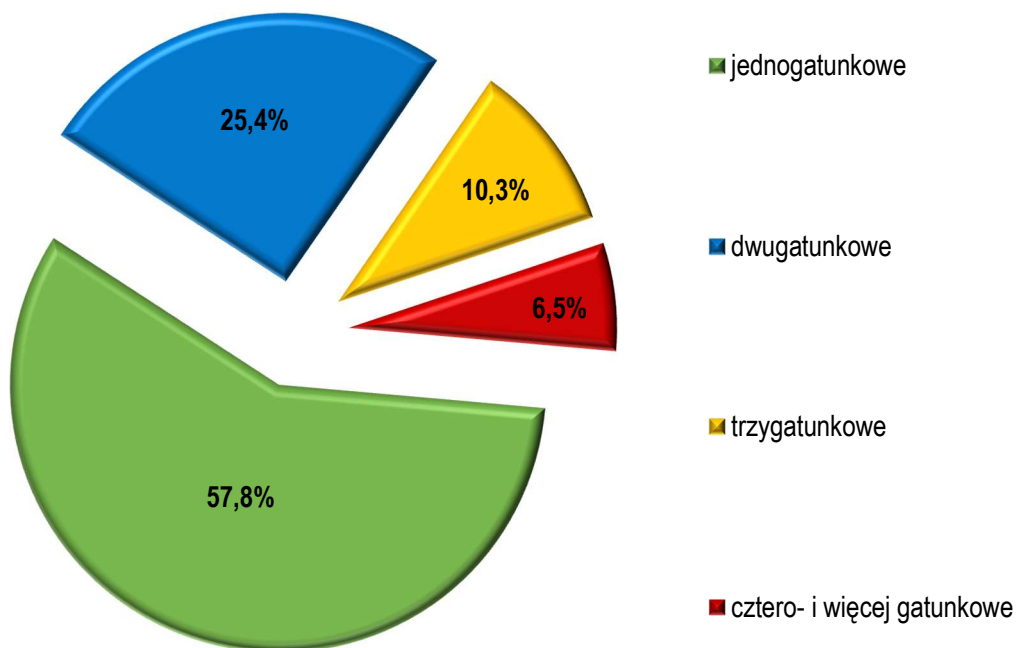
Charakterystyka	2014	2015	2016	2017	2018
lesistość w %	42,6	42,6	42,8	42,8	42,8
grunty leśne publiczne ogółem [ha]	7801,03	7803,21	7819,53	7820,48	7817,34
grunty leśne publiczne Skarbu Państwa [ha]	7768,86	7771,04	7781,62	7782,57	7779,43
grunty leśne publiczne Skarbu Państwa w zarządzie Lasów Państwowych [ha]	7729,37	7729,38	7739,96	7740,91	7736,77
grunty leśne prywatne [ha]	3316,42	3316,42	3316,41	3316,41	3316,41
<b>Ogółem [ha]</b>	<b>11117,45</b>	<b>11119,63</b>	<b>11135,94</b>	<b>11136,89</b>	<b>11133,75</b>

Źródło: Główny Urząd Statystyczny - Bank Danych Lokalnych

**Na terenie Gminy Włoszczowa nadzór nad lasami sprawuje Nadleśnictwo Włoszczowa**

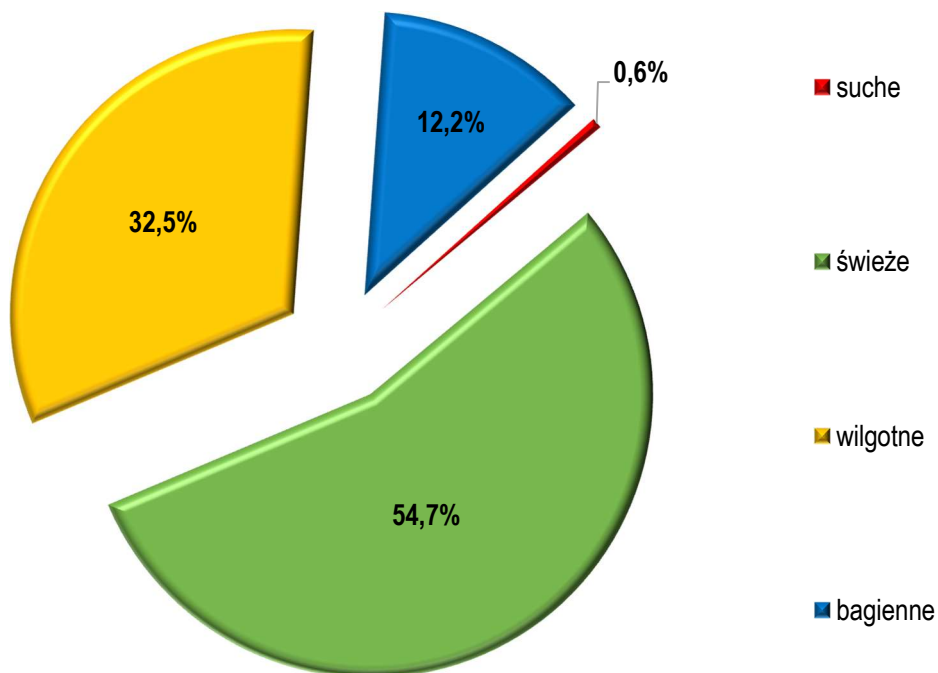


Wykres nr 12. Bogactwo gatunkowe drzewostanów na terenie Nadleśnictwa Włoszczowa



Źródło: Analiza własna na podstawie danych - Nadleśnictwo Włoszczowa

Wykres nr 13. Warunki wilgotnościowe lasów na terenie Nadleśnictwa Włoszczowa



Źródło: Analiza własna na podstawie danych - Nadleśnictwo Włoszczowa



Głównymi zagrożeniami dla lasów są: nielegalna wycinka, umyślne podkładanie ognia, pożary powstające w wyniku nieostrożności lub wskutek przerzutów ognia z gruntów nieleśnych (wynik wypalania ściernisk, traw na łąkach, w przydrożnych rowach czy nieużytkach), niekontrolowany ruch turystyczny. Na kondycję lasów niekorzystnie oddziałują stałe czynniki (abiotyczne,) kształtujące bilans wodny, takie jak deficyt opadów czy powtarzające się długotrwale susze podczas sezonu wegetacyjnego, prowadzące do obniżania się poziomu wód gruntowych. Zagrożenia biotyczne wywołują masowe pojawianie się szkodników owadzych (szczególnie owadów liściożernych oraz szkodników wtórnych sosny i świerka), a także chorób infekcyjnych. Uszkodzenia drzewostanów wskutek oddziaływania emisji przemysłowych są niewielkie.

Lasy ochronne pełnią funkcje: glebochronne, wodochronne, zdrowotno-rekreacyjne, zmniejszają oddziaływanie zanieczyszczeń powietrza. Na obszarze lasów ochronnych obowiązują ograniczenia gospodarcze. Na terenie Gminy lasy ochronne pełnią głównie funkcję glebochronną (las na zwalówisku), stanowią ochronę wilgotnych oraz cennych siedlisk przyrodniczych, są też ostoją dla zwierząt.

Gospodarka leśna na terenie Gminy prowadzona jest w oparciu o zasady:

- ♦ powszechnej ochrony lasów;
- ♦ trwałości utrzymania lasów;
- ♦ ciągłości i zrównoważonego wykorzystania wszystkich funkcji lasów;
- ♦ powiększania zasobów leśnych.

Właściciele lasów, dla zapewnienia ich powszechnej ochrony, obowiązani są do kształtowania równowagi w ekosystemach leśnych, podnoszenia naturalnej odporności drzewostanów, a zwłaszcza do wykonywania zabiegów profilaktycznych, zapobiegających zagrożeniom pożarami; także do wykrywania i zwalczania szkodliwych organizmów oraz ochrony gleby i wód leśnych. Czynniki biotyczne i abiotyczne wpływają na ekosystemy leśne z różną intensywnością, co jest wynikiem zróżnicowania warunków klimatycznych, glebowych i hydrologicznych oraz składu gatunkowego drzewostanów. Czynniki te wraz z wewnątrz populacyjną strategią rozwoju poszczególnych gatunków owadów i grzybów patogenicznych stanowią o możliwościach wzrostu drzew i stanie sanitarnym drzewostanów.

Gospodarka leśna prowadzona jest w oparciu o plany urządzania lasu lub uproszczone plany urządzania lasu, a także na podstawie inwentaryzacji stanu lasów sporządzanych dla wszystkich posiadaczy lasów. Plany te sporządzane są na okres 10 lat i zawierają wszystkie podstawowe wskaźniki jakie winny być wykonane celem prowadzenia zrównoważonej gospodarki leśnej. Plan urządzania lasu określa m.in. właściciela lasu, nr działki, powierzchnię lasu, wiek drzewostanu, skład gatunkowy, bonitację lasu, prace do wykonania wraz z maksymalną ilością pozyskiwanego drewna, grunty do zalesienia, itp.





Pozyskiwane w lasach drewno podlega odbiorowi i ocechowaniu, oraz wydaniu świadectwa legalności pochodzenia drewna.

Ogólnie należy stwierdzić, że gospodarka w lasach nie stanowiących własności skarbu państwa w wielu wypadkach jest nieprawidłowa. Las traktowany jest jako pewnego rodzaju nieużytek służący jedynie do pozyskiwania drewna bez prowadzenia prawidłowej gospodarki leśnej takiej jak dolesienia, pielęgnacja młodników, ochrona przed zanieczyszczeniem i dewastacja. Zalesienia oprócz zabudowy powinny być główną formą zagospodarowania gruntów niskiej jakości, których rolnicze użytkowanie jest nie opłacalne. Zalesienia wprowadzane na grunty rolne powinny być integrowane z wdrażaniem rolnictwa ekologicznego.

#### 5.9.1.2. Zieleń urządzona

Ważną rolę w systemie ekologicznym Gminy oprócz lasów, spełnia roślinność nieleśna: zieleń śródpolna, parkowa oraz cmentarna. Zadrzewienia śródpolne, szczególnie o charakterze pasowym, przydrożne i przywodne pełnią rolę migracyjnych korytarzy środowiskowych, urozmaicają krajobraz Gminy oraz podnoszą walory estetyczno-krajobrazowe. Zadrzewienia tworzą pojedyncze drzewa i krzewy lub ich skupienia nie będące zbiorowiskami leśnymi. Na omawianym obszarze zespoły zadrzewień przybierają formy:

- ♦ zadrzewienia prywatne - wzdłuż obiektów prywatnych,
- ♦ zadrzewienia przydrożne - ciągną się liniowo wzdłuż tras komunikacyjnych,
- ♦ zadrzewienia śródpolne - rozpraszają się mozaikowo w obrębie terenów rolnych,
- ♦ zadrzewienia przyzagrodowe - pokrywają tereny towarzyszące zabudowie,
- ♦ zadrzewienia pozostałe - wypełniają powierzchnie cmentarzy oraz innych form zieleni urządzonej.

Z ekologicznego punktu widzenia zadrzewienia wspólnie z lasami to naturalne „bufory środowiskowe” wspierające stabilność krajobrazu. W obrębie Gminy pełnią one wiele zróżnicowanych środowiskowych funkcji:

- ♦ zwiększają wodną retencyjność krajobrazu,
- ♦ ograniczają ewapotranspirację gruntów ornych,
- ♦ chronią zlewnie źródłowe,
- ♦ przeciwdziałają wodnej i wietrznej erozji gleby,
- ♦ chronią czystość wód powierzchniowych,
- ♦ chronią przed zanieczyszczeniami pochodzącymi z komunikacji drogowej,
- ♦ zapobiegają tworzeniu się zasp śnieżnych na szlakach komunikacyjnych,



- ♦ wymuszają naturalny opór środowiska przeciw szkodnikom roślin uprawnych,
- ♦ zapewniają warunki bytowania określonych gatunków roślin i zwierząt, umożliwiając ich dalsze rozprzestrzenianie się,
- ♦ poprawiają warunki klimatyczno - higieniczne i ekologiczne w obrębie terenów zabudowanych,
- ♦ zwiększają turystyczno - wypoczynkową atrakcyjność terenu.

#### 5.9.2. Fauna Gminy

Teren Gminy jest zróżnicowany siedliskowo, stwarzając dogodne warunki życia dla wielu grup zwierząt, zarówno kręgowców jak i bezkręgowców. Występują tu gatunki związane z zbiorowiskami otwartymi, środowiskiem wodnym oraz gatunki typowo leśne. Duże kręgowce zasiedlają kompleksy leśne.

W terytorialnym zasięgu Nadleśnictwa Włoszczowa stwierdzono występowanie 181 gatunków ptaków lęgowych, przelotnych lub zalatujących. W tym ochroną ścisłą objęto 163, a częściową 7, ponadto 35, to gatunki zamieszczone w załączniku I Dyrektywy 2009/147/WE Parlamentu Europejskiego i Rady z dnia 30 listopada 2009 r. w sprawie ochrony dzikiego ptactwa (w pierwotnej wersji Dyrektywa Rady Unii Europejskiej 79/409/EWG z dnia 2 kwietnia 1979 roku w sprawie ochrony dzikich ptaków).

**Dla bociana czarnego oraz bielika ustanowiono w Nadleśnictwie Włoszczowa strefy ochrony okresowej i całorocznej odpowiednio w leśnictwach Kurzelów oraz Lasocin i Wola Świdzińska.**

Na podstawie danych z przeprowadzonej w latach 2006 - 2007, przez Lasy Państwowe wielkoobszarowej inwentaryzacji fauny, flory oraz siedlisk przyrodniczych, podano stanowiska żurawia, bielika, oraz bociana czarnego. Zgodnie z opisem tych stanowisk, są to lokalizacje potencjalnych miejsc gniazdowania, ew. miejsc żerowania lub tokowania. Do największych zagrożeń dla ostoi lęgowych ptaków na opisywanym obszarze należą: zaprzestanie użytkowania łąk, zmiana użytkowania dolin rzecznych i łąkarskich, zmiana układu hydrologicznego rzek, niedostosowanie terminów zabiegów i prac gospodarczych do terminów lęgów, usuwanie starodrzewów oraz drzew dziuplastych w młodszych drzewostanach i na terenach rolniczych, usuwanie wszystkich martwych drzew stojących, zaprzestanie użytkowania zrębami zupełnymi na ubogich siedliskach borów sosnowych, likwidacja nadwodnych zadrzewień i zarośli; płoszenie ptaków w okresie lęgowym; utrzymywanie się wysokiego poziomu liczebności drapieżników, głównie lisów, kun i norek itp.

Ssaki łowne są najlepiej rozpoznaną grupą systematyczną opisywanego obszaru, informacje dotyczące gatunków i liczebności populacji pochodzą od kół łowieckich, które rokrocznie przeprowadzają inwentaryzację w ramach dzierzawionych obwodów.. Rozpoznanie ilości, miejsc występowania populacji



pozostałych gatunków ssaków nie jest dostateczne. Poniżej zamieszczono 21 gatunków chronionych ssaków, w tym pięć wymienionych w załączniku II Dyrektywy Siedliskowej, występujących na terenie Nadleśnictwa Włoszczowa: bóbr europejski, jeż europejski, kret, mysz zaroślowa, nocek Bechsteina, ryjówka aksamitna, wiewiórka, wydra, orzesznica, gronostaj, łasica, borowiec wielki, gacek szary, gacek brunatny, karlik malutki, mopek, mroczek późny, nocek duży, nocek rudy, ryjówka malutka, smużka.<sup>8)</sup>

#### 5.9.3. Potencjalne przyczyny degradacji szaty roślinnej i przeobrażeń fauny

Głównymi przyczynami degradacji szaty roślinnej na terenie Gminy mogą być:

- ♦ czynniki abiotyczne: wiatry, susze, przymrozki oraz szkody od śniegu (okiść),
- ♦ czynniki biotyczne: szkodniki owadzie, grzyby patogeniczne, nadmierne stany zwierzyny głównie jeleniowatych.
- ♦ czynniki antropogeniczne: (zanieczyszczenia pyłowe ze źródeł niskiej emisji i emitorów przemysłowych, zanieczyszczenia związane z ruchem komunikacyjnym, zanieczyszczenia odpadami komunalnymi (dzikie wysypiska śmieci), zanieczyszczenia wód powierzchniowych i podziemnych, pożary).
- ♦ zabudowa terenu.

Dla świata zwierzęcego występującego na terenie Gminy największymi zagrożeniami są:

- ♦ pożary lasów i wypalanie traw;
- ♦ rozwój przemysłu i intensyfikacja rolnictwa,
- ♦ rosnąca liczba inwestycji w miejscach atrakcyjnych krajobrazowo,
- ♦ zanieczyszczenia wód powierzchniowych ściekami bytowymi i gnojowicą - brak kanalizacji, dzikie wysypiska.

#### 5.9.4. Łowiectwo

Zasadniczym celem gospodarki łowieckiej w Lasach Państwowych jest zachowanie zwierzyny jako integralnej części środowiska leśnego. Cel ten, uwzględniając obecny stan środowiska leśnego, jest realizowany głównie przez poprawę warunków bytowania zwierzyny. Istotnym i niezwykle ważnym problemem gospodarki łowieckiej jest regulowanie liczebności populacji zwierząt łownych w celu minimalizacji szkód w uprawach leśnych (zgryzanie) i młodnikach (spalowanie) oraz w uprawach rolnych przylegających do lasów.

---

<sup>8)</sup> Nadleśnictwo Włoszczowa



Racjonalna i kompleksowa gospodarka łowiecka, obejmuje m.in. zagospodarowanie łowisk, wzbogacanie składu gatunkowego drzewostanów i obrzeży lasu, regulację liczebności populacji i dokarmianie zwierzyny w okresie zimowym, ogranicza poziom szkód wyrządzonych przez zwierzynę do rozmiarów gospodarczo znośnych. Całkowite wyeliminowanie szkód jest niemożliwe.

#### **Zadania Służby Leśnej w dziedzinie gospodarowania zwierzyną w warunkach Nadleśnictwa:**

- ♦ ochrona środowiska, tworzenie ostoi, wzbogacanie naturalnej bazy żerowej w lasach,
- ♦ analiza stanów zwierzyny, inwentaryzacja, kontrola pozyskania (zgodnie z planem łowieckim),
- ♦ analiza poziomu szkód w lesie oraz ochrona upraw i młodników,
- ♦ analiza poziomu nakładów na ochronę upraw i młodników przed zwierzyną,
- ♦ wykładanie drzew do spalowania,
- ♦ ochrona przed kłusownictwem i wałęsającymi się psami,
- ♦ prewencja (częsty pobyt w łowisku, utrzymywanie dobrych kontaktów ze społeczeństwem, pogadanki w szkołach, współpraca z lokalnymi mediami),
- ♦ współpraca z Kołami Łowieckimi i Państwową Strażą Łowiecką.

#### **Zadania dzierżawców - kół łowieckich**

- ♦ ochrona dziko żyjącej zwierzyny i gospodarowanie jej populacjami,
- ♦ ochrona środowiska bytowania zwierzyny, tworzenie ostoi,
- ♦ polepszanie warunków bytowania zwierzyny:
  - ✓ wykonanie łąk śródleśnych,
  - ✓ całoroczne utrzymanie pasów zaporowych,
  - ✓ poletka łowieckie (żerowe, pędowe, zgryzowe),
  - ✓ nasadzenie drzew owocowych,
  - ✓ rozsądne dokarmianie i lizawki,
- ♦ polowanie, czyli pozyskiwanie wielkości rocznego przyrostu zwierzyny,
- ♦ przeciwdziałanie kłusownictwu,
- ♦ przestrzeganie zasad wykonywania polowania, etyka i tradycje łowieckie,
- ♦ współpraca z leśnikami i rolnikami, szkołami i społeczeństwem (dialog i budowanie zaufania).

#### **5.10. Formy ochrony przyrody**

Na podstawie ustawy z 16 kwietnia 2004 r. o ochronie przyrody (Dz. U. z 2020r. poz. 55) formami ochrony przyrody są: parki narodowe, rezerваты przyrody, parki krajobrazowe, obszary chronionego

---



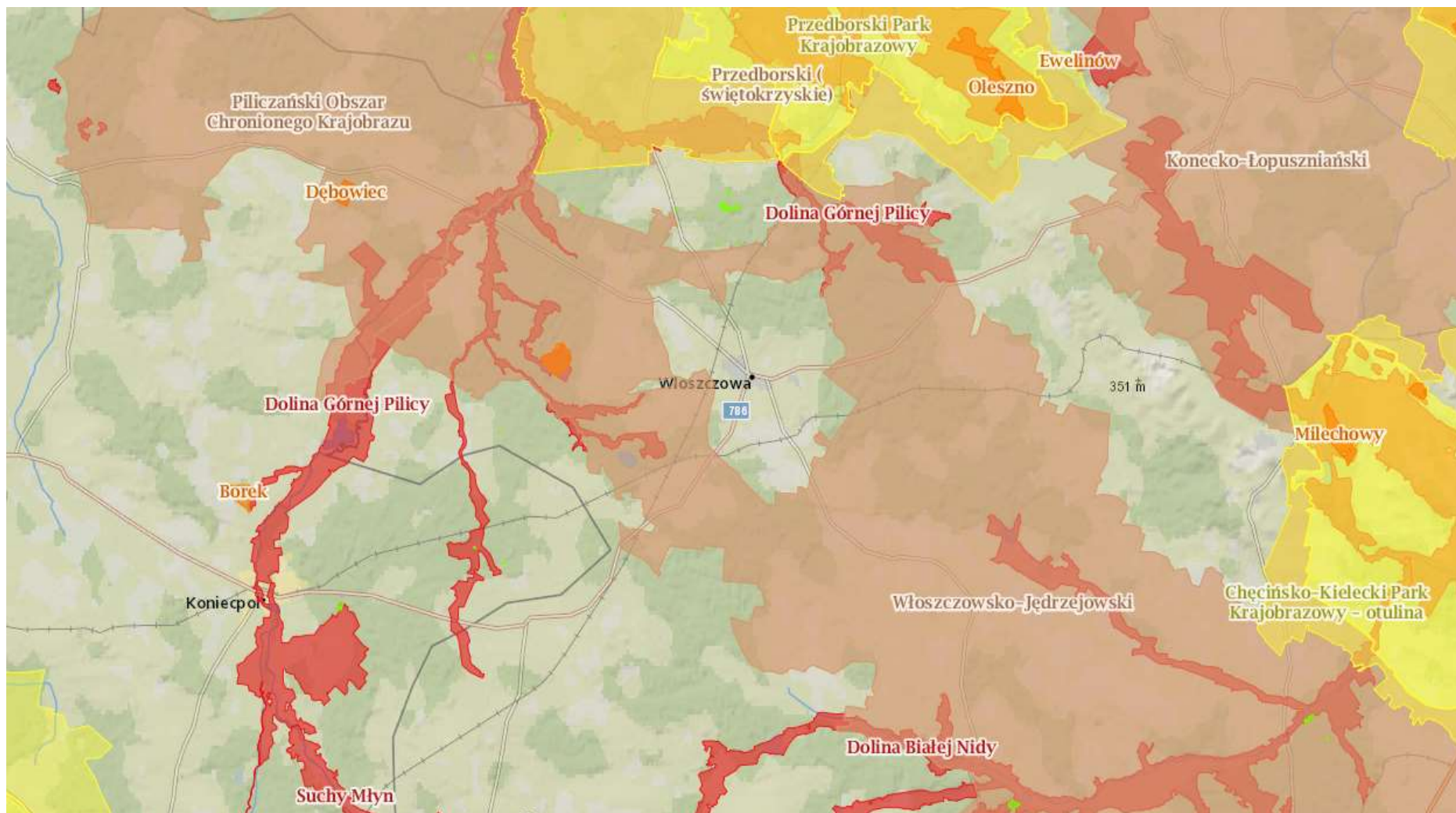
krajobrazu, obszary Natura 2000, pomniki przyrody, stanowiska dokumentacyjne, użytki ekologiczne, zespoły przyrodniczo-krajobrazowe oraz ochrona gatunkowa roślin, zwierząt i grzybów. Na terenie Gminy Włoszczowa występują następujące formy ochrony przyrody:

- ♦ Obszary Natura 2000:
  - ✓ Dolina Górnej Pilicy,
  - ✓ Dolina Białej Nidy.
  
- ♦ Rezerwat Przyrody:
  - ✓ Rezerwat Przyrody Ługi.
  
- ♦ Obszar chronionego krajobrazu:
  - ✓ Włoszczowsko - Jędrzejowski Obszar Chronionego Krajobrazu.
  
- ♦ Pomniki przyrody.

Zestawienie obszarów chronionych występujących na terenie Gminy Włoszczowa przedstawiono również na poniższym rysunku.



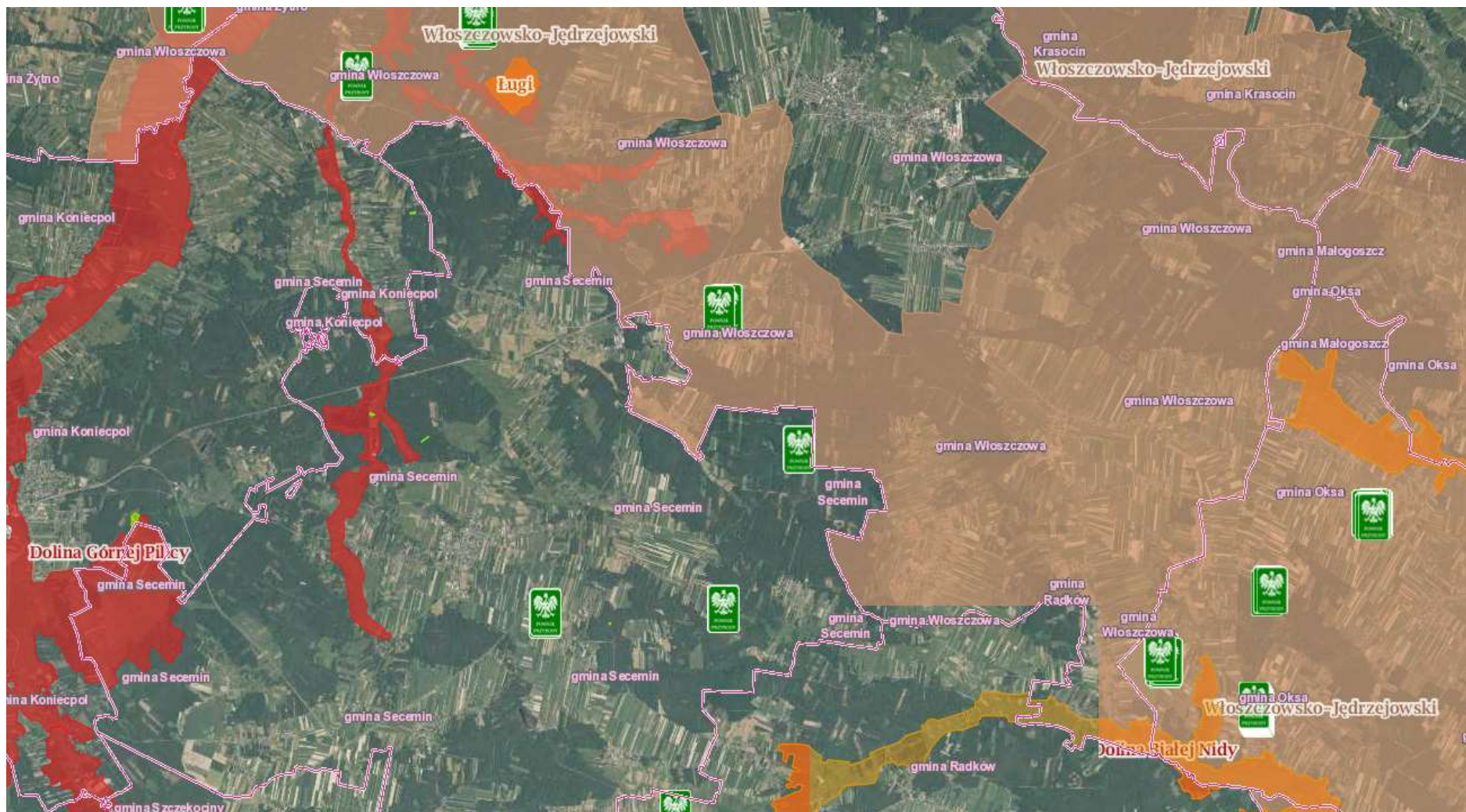
Rysunek nr 32. Lokalizacja Gminy Włoszczowa na tle obszarów chronionych



Źródło: [www.geoserwis.gdos.gov.pl](http://www.geoserwis.gdos.gov.pl)



Rysunek nr 33. Lokalizacja Gminy Włoszczowa na tle obszarów chronionych



Źródło: [www.geoserwis.gdos.gov.pl](http://www.geoserwis.gdos.gov.pl)



#### 5.10.1. Obszary Natura 2000

Rodzajem ochrony przyrody na terenie Gminy Włoszczowa jest Natura 2000, która została powołana na mocy postanowień Dyrektywy 92/43/EWG (tzw. siedliskowej lub Habitadowej), a wcześniej Dyrektywy 17/409/EWG (tzw. Ptasiej). W wyżej wymienionych dyrektywach państwa członkowskie Unii Europejskiej zobowiązały się utworzyć do końca 2004 roku sieci obszarów chronionych. Pojęcie oraz zasady tworzenia Europejskiej Sieci Ekologicznej Natura 2000 wprowadza Dyrektywa Siedliskowa, jednak część unormowań (dotyczących zasad wybierania do ochrony siedlisk ważnych dla ptaków) jest także zawarta w Dyrektywie Ptasiej.

Zgodnie z tekstem Dyrektywy Siedliskowej Unii Europejskiej, NATURA 2000 jest to spójna Europejska Sieć Ekologiczna która obejmuje:

- ♦ Specjalne obszary ochrony (SOO) Obszary wyznaczane, zgodnie z przepisami prawa Unii Europejskiej, w celu trwałej ochrony siedlisk przyrodniczych lub populacji zagrożonych wyginięciem gatunków roślin lub zwierząt lub w celu odtworzenia właściwego stanu ochrony siedlisk przyrodniczych lub właściwego stanu ochrony tych gatunków.
- ♦ Obszary specjalnej ochrony (OSO) Obszary wyznaczane, zgodnie z przepisami prawa Unii Europejskiej, do ochrony populacji dziko występujących ptaków jednego lub wielu gatunków, w których granicach ptaki mają korzystne warunki bytowania w ciągu całego życia, w dowolnym jego okresie albo stadium rozwoju.

Zgodnie z zapisami art. 33 ustawy z dnia 16 kwietnia 2004 r. o ochronie przyrody (Dz. U. z 2020r. poz. 55) na obszarach Natura 2000 zabrania się, z zastrzeżeniami, podejmowania działań mogących, osobno lub w połączeniu z innymi działaniami, znacząco negatywnie oddziaływać na cele ochrony obszaru, w tym w szczególności:

- ♦ pogorszyć stan siedlisk przyrodniczych lub siedlisk gatunków roślin i zwierząt, dla których ochrony wyznaczono obszar Natura 2000,
- ♦ wpłynąć negatywnie na gatunki, dla których ochrony został wyznaczony obszar Natura 2000,
- ♦ pogorszyć integralność obszaru Natura 2000 lub jego powiązania z innymi obszarami.

Przepis ten stosuje się odpowiednio do proponowanych obszarów mających znaczenie dla Wspólnoty, znajdujących się na liście do czasu zatwierdzenia przez Komisję Europejską jako obszary mające znaczenie dla Wspólnoty i wyznaczenia ich jako specjalne obszary ochrony siedlisk.





Projekty polityk, strategii, planów i programów oraz zmian do takich dokumentów a także planowane przedsięwzięcia, które mogą znacząco oddziaływać na obszar Natura 2000, a które nie są bezpośrednio związane z ochroną obszaru Natura 2000 lub obszarów lub nie wynikają z tej ochrony, wymagają przeprowadzenia odpowiedniej oceny oddziaływania na zasadach określonych w ustawie z dnia 3 października 2008 r. o udostępnianiu informacji o środowisku i jego ochronie, udziale społeczeństwa w ochronie środowiska oraz o ocenach oddziaływania na środowisko.

Jeżeli przemawiają za tym konieczne wymogi nadrzędnego interesu publicznego, w tym wymogi o charakterze społecznym lub gospodarczym, i wobec braku rozwiązań alternatywnych, właściwy miejscowo regionalny dyrektor ochrony środowiska, może zezwolić na realizację planu lub działań, mogących znacząco negatywnie oddziaływać na cele ochrony obszaru Natura 2000 lub obszary znajdujące się na liście, zapewniając wykonanie kompensacji przyrodniczej niezbędnej do zapewnienia spójności i właściwego funkcjonowania sieci obszarów Natura 2000.

W przypadku gdy znaczące negatywne oddziaływanie dotyczy siedlisk i gatunków priorytetowych, zezwolenie może zostać udzielone wyłącznie w celu:

- ♦ ochrony zdrowia i życia ludzi,
- ♦ zapewnienia bezpieczeństwa powszechnego,
- ♦ uzyskania korzystnych następstw o pierwszorzędym znaczeniu dla środowiska przyrodniczego,
- ♦ wynikającym z koniecznych wymogów nadrzędnego interesu publicznego, po uzyskaniu opinii Komisji Europejskiej.

**Źródłem informacji na temat obszarów Natura 2000  
jest Generalna Dyrekcja Ochrony Środowiska w Warszawie**

*5.10.1.1. Obszary Natura 2000 - Dolina Górnej Pilicy*

Obszar położony jest w Krainie świętokrzyskiej, w okręgu Włoszczowsko-Jędrzejowskim. Występują tutaj duże, w większości naturalne kompleksy leśne (grądy, lasy mieszane świeże i wilgotne oraz w dolinach rzecznych - lasy łęgowe i olsy). Meandrująca rzeka Pilica, której towarzyszą liczne starorzecza, tworzy malowniczą dolinę. Wzdłuż koryta ciągną się gęste zarośla wierzbowe oraz lasy nadrzeczne, o silnie zróżnicowanych drzewostanach, którym towarzyszą podmokłe łąki, charakteryzujące się dużą różnorodnością biologiczną: bogactwem fauny i flory, zwłaszcza gatunków związanych z siedliskami wilgotnymi. Powierzchnia licznych bagien i torfowisk systematycznie się kurczy w wyniku naturalnych zmian sukcesyjnych oraz zabiegów melioracyjnych.



Ostoja obejmuje jeden z większych ciągów ekologicznych zlokalizowanych w naturalnych dolinach rzecznych w kraju. Występują tutaj zbiorowiska łąkowe, bardzo dobrze zachowane lasy łąkowe, bory bagienne, rzadziej bory chrobotkowe. Obszar ma też znaczenie dla ochrony starorzeczy. W ostoi zlokalizowane są liczne populacje gatunków roślin chronionych i ginących. Dolina Górnej Pilicy należy do najistotniejszych ostoi fauny w Polsce środkowej. Jedne z najliczniejszych i najlepiej zachowanych populacji w tej części kraju mają tu: bóbr europejski, traszka grzebieniasta, kumak nizinny, minóg ukraiński, koza, głowacz białopłetwy, trzepla zielona, czerwończyk fioletek i zatoczek łamliwy. Przy czym populacje trzepli zielonej, czerwończyka fioletka i zatoczka łamliwego należą do kluczowych w skali kraju.

Wśród rozlewisk Dolinie Pilicy występują liczne mikrosiedliska dogodne dla występowania poczwarówki jajowatej. Pilica i jej dopływy są dobrym siedliskiem dla występowania skójki gruboskorupowej. Istotne w skali regionu są populacje: pachnicy dębowej, piskorza, modraszka telejusa i modraszka nausitousa. Potwierdzenia wymaga występowanie podawanych z terenu ostoi: kreślinka nizinnego i kozy złotawej. Ostoja posiada bogaty zestaw gatunków owadów i innych organizmów wpisanych na czerwoną listę lub wymienianych w załącznikach do konwencji międzynarodowych. W „Dolinie Górnej Pilicy” licznie reprezentowane są przyrodniczo cenne gatunki ptaków.

#### *5.10.1.2. Obszary Natura 2000 - Dolina Białej Nidy*

Obszar obejmuje dolinę rzeki Białej Nidy z jej dopływami - lewym rzeką Lipnicą i prawym rzeką Kwilanką. Sama dolina Białej Nidy tworzy granicę między Niecką Włoszczowską którą budują głównie utwory czwartorzędowych (gliny zwałowy, piaski i torfy) na północy, a znajdującym się na południu Płaskowyżem Jędrzejowskim, zbudowanym z margli kredowych, na których w dolinach rzecznych zalegają czwartorzędowe piaski i gliny. Rzeka Lipnica natomiast na północnym wschodzie oddziela częściowo Pasma Przedborsko - Małogoskie zbudowane głównie z wapieni jurajskich i piaskowców kredowych od Płaskowyżu Jędrzejowskiego. Prawy dopływ Białej Nidy płynie przez Płaskowyż Jędrzejowski. Wzdłuż doliny w biegu rzeki i jej dopływów zlokalizowane są liczne stawy hodowlane.

Obszar Biała Nida stanowi interesujący z przyrodniczego punktu widzenia zespół podmokłych siedlisk łąkowych i leśnych oraz licznych stawów rybnych. Mimo wykonanych na przełomie lat 1960/70 prac melioracyjnych połączonych z prostowaniem koryta rzeki teren ten jest nadal miejscem rozrodu wielu zagrożonych w swym istnieniu gatunków. W regionie świętokrzyskim Dolina Białej Nidy to jeden z obszarów najbogatszych w siedliska przyrodnicze z załącznika I Dyrektywy Siedliskowej. Niemal wszystkie są dobrze i bardzo dobrze zachowane, stanowią miejsce bytowania dla wielu rzadkich gatunków roślin i zwierząt. Ostoja zabezpiecza ciąg dolin i wyniesień wzdłuż rzeki Białej Nidy i jej dopływów, cieku częściowo uregulowanego, ale z obecnością rzadkich zbiorowisk włosieniczników i tzw. "lilii wodnych" ze związku Potamion i Nympheion, związanych z wodami czystymi i zasobnymi w substancje odżywcze.



Biała Nida jest łącznikiem pomiędzy rzeką Nidą a rzeką Pilicą, a zatem jest to ciąg łączący znaczące korytarze ekologiczne. Ostoja Dolina Białej Nidy to obszar występowania bardzo dobrze zachowanych zbiorowisk lasów bagiennych, głównie łągów olszowo-jesionowych. Są to jedne z najlepiej zachowanych lasów łągowych w województwie świętokrzyskim z obecnością gatunków chronionych i górskich. Na uwagę zasługują rozległe kompleksy łąk świeżych ekstensywnie użytkowanych, a także zmiennowilgotnych łąk trzęślicowych. Wg danych historycznych w rzece występowały: minóg strumieniowy, kleń, świnka, brzana, głowacz białołety, jelec, jaś, słonecznica, piskorz, koza, koza złotawa, miętus, węgorz oraz słonecznica.

W Dolinie Białej Nidy wykształciły się szczególne warunki hydrologiczne związane z rodzajem podłoża geologicznego, rzeka przepływa przez utwory węglanowe. Dolna terasa zalewowa rzeki to wykształcone cenne torfowiska niskie. Ogólnie obszar ma dobre i stabilne warunki wilgotnościowe dlatego też stanowi gwarancję dla zachowania silnych populacji mięczaków. Na odcinku rzeki gdzie bardzo spokojny nurt i płaska powierzchnia wyraża się meandrowaniem rzeki i występowaniem licznych rozlewisk porośniętych turzycami i pałąk wodną. Zawodnione o stabilnym poziomie lustra wody siedliska są zasiedlone przez poczwarówkę jajowatą. Obszar ostoi z uwagi na tendencję sukcesyjną stanowi bardzo korzystne siedliska dla rozwoju populacji poczwarówki zwężonej. Czyste i naturalne środowisko rzeki stanowi bardzo dobre warunki dla gatunku skójki gruboskorupowej.

#### *5.10.2. Rezerwat Przyrody*

Rezerwat przyrody obejmuje obszary zachowane w stanie naturalnym lub mało zmienionym, ekosystemy, ostoje i siedliska przyrodnicze, a także siedliska roślin, siedliska zwierząt i siedliska grzybów oraz twory i składniki przyrody nieożywionej, wyróżniające się szczególnymi wartościami przyrodniczymi, naukowymi, kulturowymi lub walorami krajobrazowymi.

##### *5.10.2.1. Rezerwat Przyrody - Ługi*

Rezerwat faunistyczny Ługi jest jedynym rezerwatem ornitologicznym w województwie. Zajmuje obszar zarastającego zbiornika wodnego, bagien i lasu o powierzchni 90,23 ha. Utworzony został w 1981 r. W rezerwacie należy wyróżnić dwa typy ekosystemów: zbiorowiska leśne oraz zbiorowiska torfowiskowo - bagienne. Lasy o charakterze różnego rodzaju borów sosnowych zajmują mniej podtopione tereny albo suche wydmy. Łącznie z gatunkami synantropijnymi w rezerwacie naliczono ok. 220 gatunków roślin naczyniowych, z tego 16 chronionych. Na szczególną uwagę zasługuje bardzo rzadka rosziczka długolistna.

Zasadniczym celem ochrony jest jednak zachowanie ww. siedlisk, jako miejsca bytowania i rozrodu wielu rzadkich gatunków ptaków wodnych i błotnych. Stwierdzono tu 46 gatunków ptaków, w tym 38



łęgowych i prawdopodobnie lęgowych oraz 8 gatunków zalatujących. Na szczególną uwagę zasługuje 8 gatunków wodno-blotnych: perkozek, krzyżówka, cyraneczka, kokoszka wodna, łyska, kszyk, stalugwa i żuraw. Równie liczne są gatunki zasiedlające starodrzew sosnowy na otaczających torfowisko wydmach.

### 5.10.3. Obszar Chronionego Krajobrazu

Obszar chronionego krajobrazu obejmuje tereny chronione ze względu na wyróżniający się krajobraz o zróżnicowanych ekosystemach, wartościowe ze względu na możliwość zaspokajania potrzeb związanych z turystyką i wypoczynkiem lub pełnią funkcję korytarzy ekologicznych.

#### 5.10.3.1. Włoszczowsko - Jędrzejowski Obszar Chronionego Krajobrazu

Włoszczowsko-Jędrzejowski Obszar Chronionego Krajobrazu położony jest w granicach Niecki Włoszczowskiej i Płaskowyzu Jędrzejowskiego, rozciągających się na obszarze kredowej Niecki Nidziańskiej. Margle i opoki kredowe odsłaniają się spod cienkiej na ogół pokrywy czwartorzędowej w formie szerokich, zaokrąglonych garbów denudacyjnych o układzie przeważnie równoleżnikowym. W zachodniej części na wychodniach margli kredowych występują gliny i piaski, na których rozwijają się urodzajne rędziny, zajęte przeważnie pod uprawy rolne. Obszar ma ważne znaczenie wodochronne, gdyż położony jest na dziale wodnym pomiędzy Pilicą i Nidą.

Szata roślinna obszaru jest mocno zróżnicowana. W płn.-zach. części, w okolicach Włoszczowy i Kurzelowa, na terenach zabagnionych, w bezdopływowych dolinkach między wydmami wykształcił się kompleks torfowisk wysokich i przejściowych. Na ich obrzeżach rozwinęły się bory bagienne i olsy. Na wydmach i na ich szczytach, w zależności od stosunków wodnych rosną wilgotne, świeże i chrobotkowe bory sosnowe z udziałem rzadkich i chronionych gatunków roślin, m.in.: pomocnika baldaszkowatego, kokoryczki wodnej, zawilca wielokwiatowego, sasanki łąkowej i widłaka goździstego. Osobliwością florystyczną jest tutaj stanowisko bardzo rzadkiej i chronionej paproci-długosza królewskiego, w okolicach Kurzelowa. Obszar ma bardzo dawną metrykę osadniczą, o czym świadczą grodzisko i kurhany w Mokrsku oraz średniowieczne osady w Jędrzejowie i Kurzelowie.

Liczne są również fundacje kościołów świadczące o dawnych tradycjach kultu katolickiego w Kurzelowie, Mokrsku Dolnym, Oksie, Kozłowie, Węgleszynie, Czarnicy i Korytnicy, a nade wszystko zabytkowy XVII-to wieczny zespół opactwa cysterskiego w Jędrzejowie-dzisiaj ważne ogniwo międzynarodowego szlaku cysterskiego. Bardzo interesujące są także zabytkowe kościoły drewniane zachowane w Mnichowie i Bebelnie. Zachowały się także dość liczne rezydencje, dwory i założenia dworsko-pałacowe w Ludyni, Jaronowicach, Rzeszówku, Czarnicy-siedziba rodu Czarnieckich



i w Nagłowicach - gdzie funkcjonuje Regionalne Muzeum Mikołaja Reja. Europejską rangę ma Państwowe Muzeum im. Przytkowskich w Jędrzejowie ze wspaniałymi zbiorami gnomicznymi i astrologicznymi. Bardzo liczne miejsca pamięci narodowej przypominają pomniki ofiar II wojny światowej, bitew partyzanckich i mogiły żołnierskie m.in. w Kurzelowie, Chotowie, Czarncy, Koniecznie, Oksie, Nagłowicach, Mnichowie.

#### 5.10.4. Pomniki Przyrody

Jedną z form ochrony przyrody stanowią pomniki przyrody, które definiuje się jako pojedyncze twory przyrody ożywionej i nieożywionej lub ich skupienia o szczególnej wartości przyrodniczej, naukowej, kulturowej, historycznej lub krajobrazowej oraz odznaczające się indywidualnymi cechami, wyróżniającymi je wśród innych tworów, okazałych rozmiarów drzewa, krzewy gatunków rodzimych lub obcych, źródła, wodospady, wywierzyska, skałki, jary, glazy narzutowe oraz jaskinie. Na terenie Gminy Włoszczowa znajdują się sześć pomników przyrody:

- ♦ grupa drzew - 4 lip drobnolistnych. Wiek drzew około 350 lat. Drzewa rosną w Parku Arboretum na terenie działki nr 588/9 położonej w Czarncy;
- ♦ grupa drzew - 4 lip drobnolistnych. Drzewa rosną obok kościoła w Czarncy;
- ♦ sosna zwyczajna (Sosna pospolita) - rośnie 50 m na południowy - zachód od drogi Kurzelów – Maluszyn;
- ♦ dąb szypułkowy - rośnie we wsi Międzyzlesie na terenie prywatnej posesji Nr 18.
- ♦ grupa drzew - 5 dębów szypułkowych. Leśnictwo Pękowice, Nadleśnictwo Włoszczowa - rosną na skarpie doliny Zwłeczy, około 0,4 km w kierunku południowo-wschodnim;
- ♦ grupa drzew - 25 dębów szypułkowych. Wiek drzew 300 - 400 lat. Stan od złego do dobrego - 50% drzew z ubytkami pnia. Drzewa zlokalizowane w Nadleśnictwie Włoszczowa, Leśnictwo Kurzelów, oddział 94.

#### 5.10.5. Korytarze ekologiczne

Korytarz ekologiczny to obszar umożliwiający migrację roślin, zwierząt lub grzybów. Do najważniejszych funkcji korytarzy ekologicznych zalicza się:

- ♦ zmniejszenie stopnia izolacji poszczególnych płatów siedlisk i ułatwienie przemieszczania się organizmów pomiędzy nimi,
- ♦ zwiększenie przepływu genów pomiędzy płatami siedlisk, zapobiegające utracie różnorodności genetycznej,
- ♦ obniżenie śmiertelności, szczególnie wśród osobników młodych, wypartych z płatów dogodnych siedlisk wskutek zachowań terytorialnych.



Właściwa struktura (rodzaj i liczba siedlisk, szerokość, rzeźba terenu) korytarza ekologicznego zależy bezpośrednio od wymagań gatunku lub grupy zwierząt, przez które jest wykorzystywany. Im większe i bardziej mobilne jest zwierzę, tym szerszych i dłuższych korytarzy wymaga do odpowiedniego bytowania. Korytarze ekologiczne mogą być ciągłe lub przerywane oraz mieć kształt: liniowy, pasowy, sieciowy lub tzw. przystanków "stepping stone habitats". Te ostatnie, zwane "łańcuchami siedlisk pomostowych", pełnią również użyteczną rolę dla migracji organizmów, jak korytarze o charakterze ciągłym.

Opracowanie mapy przebiegu korytarzy ekologicznych w Polsce powstawało w dwóch etapach:

- ♦ etap I - w 2005 r. na zlecenie Ministerstwa Środowiska opracowano mapę sieci korytarzy dla obszarów Natura 2000 z uwzględnieniem potrzeb ochrony kluczowych gatunków dużych ssaków;
- ♦ etap II - w 2011 r. we współpracy z Pracownią na rzecz Wszystkich Istot (w ramach projektu ze środków EEA/EOG) opracowano kompletną mapę korytarzy istotnych dla populacji dużych ssaków leśnych oraz spójności siedlisk leśnych i wodno-błotnych w skali krajowej i kontynentalnej.

Głównym założeniem merytorycznym było opracowanie mapy korytarzy o charakterze multifunkcyjnym - przeznaczonych dla możliwie największej liczby gatunków i łączących różnorodne siedliska przyrodnicze, zwłaszcza podlegające ochronie w ramach sieci Natura 2000. Podstawowym celem opracowania mapy było stworzenie praktycznego narzędzia dla ochrony siedlisk i gatunków zagrożonych fragmentacją środowiska, wykorzystywanego w planowaniu przestrzennym i projektowaniu inwestycji liniowych.

Zgodnie z mapą przebiegu korytarzy ekologicznych w Polsce opracowaną przez Zakład Badania Ssaków PAN w Białowieży pod kierownictwem prof. dr. hab. Włodzimierza Jędrzejewskiego na terenie Gminy Włoszczowa zlokalizowane są korytarze, które przedstawiono poniżej.



**Rysunek nr 34.** Lokalizacja Gminy Włoszczowa na tle korytarzy ekologicznych - 2012



Źródło: [www.mapa.korytarze.pl](http://www.mapa.korytarze.pl)



#### 5.10.5. Ochrona gatunkowa

Ochrona gatunkowa roślin, grzybów i zwierząt ma na celu zabezpieczenie dziko występujących roślin, grzybów lub zwierząt i ich siedlisk w szczególności gatunków rzadko występujących, endemicznych, podatnych na zagrożenia i zagrożonych wyginięciem oraz objętych ochroną na podstawie umów międzynarodowych, a także zachowanie bioróżnorodności. W stosunku do zamieszczonych na listach gatunków i ich siedlisk obowiązuje system ograniczeń, zakazów i nakazów, określony w ustawie o ochronie przyrody. W zależności od statusu danego gatunku, stopnia zagrożenia i jego wrażliwości na zmiany środowiska, wprowadza się ochronę ścisłą lub częściową. Ochroną ścisłą obejmuje się gatunki szczególnie rzadkie (endemity, gatunki o niewielkiej liczbie stanowisk w skali kraju) lub zagrożone (gatunki na granicach zasięgu, o niewielkich populacjach lub związane z siedliskami szczególnie wrażliwymi na przekształcenia).

#### 5.10.6. Zestawienie wielkości zasobów i walorów przyrodniczych

Analizując teren Gminy Włoszczowa można wyróżnić wiele zasobów i walorów przyrodniczych, które jednocześnie kształtują charakter jednostki stanowiąc czynnik prorozwojowy, ale również wpływają ograniczająco na jego rozwój, w zależności od płaszczyzny, w jakiej rozpatrujemy dany składnik przyrody. Poniższa tabela przedstawia zestawienie elementów przyrodniczych oddziałujących na kształtowanie gospodarczego i przyrodniczego rozwoju Gminy.

**Tabela nr 25. Zasoby i walory przyrodnicze istniejące na terenie Gminy Włoszczowa**

Element przyrodniczy	Czynniki prorozwojowe	Czynniki pogarszające możliwości rozwojowe
Położenie	rozwój ruchu turystycznego napływ obcego kapitału nawiązanie współpracy gmin	zwiększenie natężenia ruchu zwiększona eksploatacja dóbr naturalnych
Rzeźba terenu	dobrze miejsca dla rozwoju turystyki konnej, rowerowej, wodnej i miejsc spokojnego wypoczynku	intensywne rolnictwo pogorszenie jakości gleb gwałtowny spływ powierzchniowy powodujący erozję gleb
Zasoby naturalne	rozwój przemysłu wydobywania i przetwarzania kruszyw naturalnych nowe miejsca pracy dochody dla Gminy z tytułu opłat	wzrost natężenia ruchu samochodów ciężarowych zwiększona emisja zanieczyszczeń pyłowych wzrost emisji zanieczyszczeń gazowych do atmosfery zmiany w rzeźbie terenu naruszenie walorów krajobrazowych obszaru zwiększenie ryzyka wystąpienia awarii związanej z wydobywaniem surowców oraz ich transportem





<b>Wody powierzchniowe</b>	oszczędna eksploatacja wód podziemnych	nie badana jakość wód niektórych cieków i zbiorników wodnych możliwość zatrucia i wystąpienia chorób skóry
<b>Wody podziemne</b>	rozwój systemu zaopatrzenia w wodę	ograniczenia w ilości zużycia wody ograniczenia rozwoju niektórych gałęzi przemysłu niedobory wody w okresach bezdeszczowych ograniczenie nowego osadnictwa
<b>Gleby</b>	rozwój rolnictwa miejsca pracy dla mieszkańców możliwość zalesienia terenów zdegradowanych	degradacja gleb spowodowana intensywnym rolnictwem zagrożenie dla małych ekosystemów zanieczyszczenie wód powierzchniowych i podziemnych środkami ochrony roślin
<b>Klimat</b>	rozwój technologii wykorzystujących energię odnawialną	zwiększona erozja wietrzna gleb zmiana krajobrazu
<b>Szata roślinna</b>	możliwość tworzenia form ochrony przyrody i krajobrazu warunki do rozwoju bazy turystycznej	ograniczenia w lokalizacji niektórych inwestycji i działalności gospodarczej wyznaczone obszary chronione.

Źródło: Analiza własna

## 5.11. Potencjalne zagrożenia na terenie Gminy Włoszczowa

### 5.11.1. Zagrożenia poważnymi awariami

Poważne awarie to zdarzenie, w szczególności emisja, pożar lub eksplozja, powstałe w trakcie procesu przemysłowego, magazynowania lub transportu, w których występuje jedna lub więcej niebezpiecznych substancji, prowadzące do natychmiastowego powstania zagrożenia życia lub zdrowia ludzi lub środowiska lub powstania takiego zagrożenia z opóźnieniem. Natomiast poważne awarie przemysłowe to poważna awaria w zakładzie.

Poważne awarie mogą wystąpić podczas transportu, rozładunku lub przeładunku substancji w zakładach przemysłowych, ale także podczas katastrof w ruchu lądowym i powietrznym, katastrof budowli hydrotechnicznych i w wyniku klęsk żywiołowych – huraganów, powodzi, suszy, trzęsienia ziemi. Jednym z najważniejszych zadań prewencyjnych jest ścisła i stale aktualizowana ewidencja źródeł, które mogą spowodować zagrożenie.



Ustawa Prawo ochrony środowiska dzieli zakłady przemysłowe, w których ze względu na ilość znajdujących się substancji niebezpiecznych możliwe jest wystąpienie poważnej awarii, na dwie grupy:

- ♦ zakłady o dużym ryzyku wystąpienia awarii - ZDR,
- ♦ zakłady o zwiększonym ryzyku wystąpienia awarii - ZZR.

Nadzór nad zakładami, których działalność może być przyczyną poważnej awarii stanowi Główny Inspektor Ochrony Środowiska. Zakłady, w których istnieje ryzyko wystąpienia poważnej awarii są zewidencjonowane i podlegają systematycznej kontroli. **Na terenie Gminy Włoszczowa nie ma obecnie zakładów należących do wymienionych wyżej grup.**

Nadzwyczajne zagrożenia środowiska i poważne awarie mogą zdarzyć się w jednostkach stosujących lub magazynujących materiały niebezpieczne lub podczas transportu substancji niebezpiecznych. Skutki takich awarii są dużym zagrożeniem dla środowiska, mogącym wywołać nieodwracalne zmiany. Konsekwencje takich wypadków określa się mianem nadzwyczajnych zagrożeń środowiska. Zaliczamy do nich: zanieczyszczenie poszczególnych elementów środowiska w wyniku awarii i katastrof w zakładach przemysłowych, transporcie, rozładunku i przeładunku materiałów niebezpiecznych i innych substancji, pożary na rozległych obszarach lub długo trwające, a także pożary towarzyszące awariom z udziałem materiałów niebezpiecznych, powodujące zniszczenie lub zanieczyszczenie środowiska, zanieczyszczenie chemiczne lub biologiczne środowiska w wyniku katastrof budowli hydrotechnicznych, zanieczyszczenie chemiczne lub biologiczne środowiska w wyniku klęsk żywiołowych (huraganów, powodzi, suszy, trzęsienia ziemi).

Jednym z najważniejszych zadań w zakresie prewencji nadzwyczajnych zagrożeń środowiska i przeciwdziałaniu poważnym awariom jest ewidencja źródeł, które mogą spowodować tego typu zagrożenia. Zdarzenia posiadające cechy nadzwyczajnych zagrożeń dla środowiska i ludzi mogą powstać na terenie Gminy Włoszczowa:

- ♦ w wyniku poważnych awarii infrastruktury technicznej,
- ♦ podczas transportu substancji niebezpiecznych,
- ♦ jako efekt celowej lub nieświadomej działalności człowieka związanej z niezgodnym z przepisami pozbywaniem się substancji (materiałów niebezpiecznych).

Transport substancji niebezpiecznych odbywać się może w cysternach kolejowych lub autocysternach oraz mniejszych opakowaniach takich jak balony, beczki przewożone samochodami. Pozbywanie się substancji niebezpiecznych w sposób niezgodny z przepisami stanowi specyficzną grupę

---



zagrożeń wymagającej w pierwszym rzędzie identyfikacji składu porzuconego odpadu, a dopiero potem podjęcie stosowanych działań unieszkodliwiających czy ratowniczych. Wiodącą rolę w sprawowaniu funkcji zapobiegawczo-ochronnych i ratowniczych pełni Państwowa Straż Pożarna, którą należy bezzwłocznie powiadomić w razie awarii.

Ważnym zagrożeniem na terenie Gminy jest również drogowy transport toksycznych środków przemysłowych i materiałów niebezpiecznych. Problem Nadzwyczajnych Zagrożeń Środowiska występuje okazjonalnie na wielu drogach kołowych w naszym kraju. Jest on często związany z nieprzestrzeganiem przez przewoźników przepisów bezpieczeństwa transportu materiałów niebezpiecznych.

#### *5.11.2. Zagrożenia powodziowe*

Gmina Włoszczowa z uwagi na swój charakter oraz zasoby wodne nie należy do Gmin, w których występuje zagrożenie powodzią. Biorąc pod uwagę zagrożenie powodziowe teren Gminy Włoszczowa usytuowany jest korzystnie. Zagrożenie powodziowe na terenie Gminy wystąpić może jedynie na jej północno-zachodnich krańcach, położonych w dolinie rzeki Pilicy. Zagrożenie powodziowe może wystąpić na skutek wiosennych roztopów oraz intensywnych deszczy. Jego wielkość uzależniona jest od stanu warunków atmosferycznych.

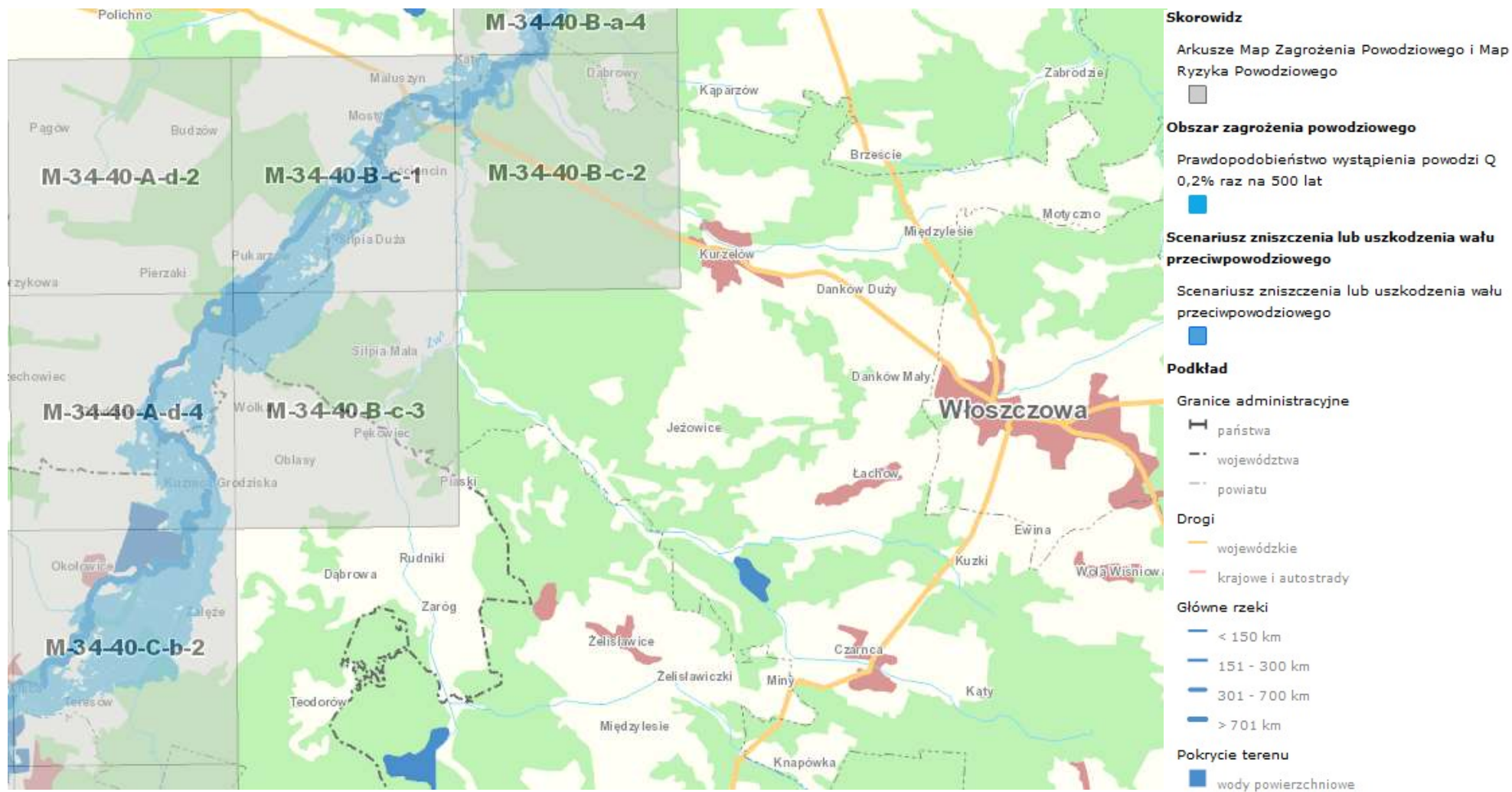
Według informacji zawartych w Strategicznym planie adaptacji dla sektorów i obszarów wrażliwych na zmiany klimatu do roku 2020, istnieje ryzyko, że w przyszłości zjawiska powodziowe będą występować ze zwiększoną częstotliwością. Wyniki przeanalizowanych scenariuszy wskazują na zwiększone prawdopodobieństwo występowania powodzi błyskawicznych, wywołanych silnymi opadami, mogących powodować zalewanie obszarów, na których nieodpowiednio prowadzona jest gospodarka przestrzenna.

Ochrona przed powodzią nie powinna skupiać się wyłącznie na metodach technicznych, ale również stosować metody nietechniczne tj. zalesianie wododziałów, odtwarzanie naturalnej retencji na terenach dolin rzecznych i w lasach, przywracanie retencji glebowo - gruntowej, spowolnianie odpływu wód przez renaturyzację cieków, zapobieganie lokalizacji zabudowy na terenach zalewowych i sterowanie systemem melioracji szczegółowej.

Należy jednocześnie dokonać analizy możliwości przywrócenia środowisku przyrodniczemu „zabranej naturalnej retencji dolinowej” do czego zobowiązuje inwestorów i właściwe organy ustawa Prawo wodne - art.128 ust.2 pkt 5 - odtworzenia retencji przez budowę służących do tego celu urządzeń wodnych lub realizację innych przedsięwzięć, jeżeli w wyniku realizacji pozwolenia wodnoprawnego nastąpi zmniejszenie naturalnej lub sztucznej retencji wód śródlądowych.



Rysunek nr 35. Mapa zagrożenie powodziowego Gminy Włoszczowa



Źródło: [www.mapy.isok.gov.pl](http://www.mapy.isok.gov.pl)



### 5.11.3. Zagrożenia suszą

W przypadku analizowanego obszaru zjawisko suszy występuje sporadycznie i z reguły nie stanowi nadmiernego zagrożenia dla zdrowia i życia, jednak w szczególnych przypadkach może być przyczyną strat materialnych, głównie na obszarach rolnych, związanych z działalnością człowieka.

### 5.11.4. Zagrożenie osiadaniem

Nie dotyczy. Na terenie Gminy Włoszczowa nie prowadzi się podziemnej eksploatacji górniczej.

### 5.11.5. Zagrożenie powstawaniem zapadlisk i osuwisk

Z dotychczasowych danych wynika, iż na obszarze Gminy deformacje nieciągłe (w tym zapadliska), jak również warunki do tworzenia się osuwisk w obrębie stoków naturalnych nie występują.

## 5.12. Odnawialne źródła energii

Odnawialne źródło energii - źródło wykorzystujące w procesie przetwarzania energię wiatru, promieniowania słonecznego, geotermalną, fal, prądów morskich, spadku rzek oraz energię pozyskiwaną z biomasy, biogazu składowiskowego, a także biogazu powstałego w procesach odprowadzania lub oczyszczania ścieków albo rozkładu składowanych szczątków roślinnych i zwierzęcych.

W 2001 roku Sejm Rzeczypospolitej Polskiej przyjął dokument o nazwie „Strategia rozwoju energetyki odnawialnej”. W dokumencie tym zakłada się, że w 2010 roku około 7,5 % wykorzystywanej energii miało być energią odnawialną, a więc planuje się coraz większy udział energii odnawialnej w bilansie energii pierwotnej i zwiększanie tego udziału do 14 % w 2020 roku. Zadania oraz wskaźniki które należy osiągnąć, zostały powielone w dokumencie Polityce ekologicznej Państwa. Cele te można osiągnąć poprzez wykorzystywanie odnawialnych źródeł energii dla produkcji różnego rodzaju energii.

Do energii wytwarzanej z odnawialnych źródeł energii zalicza się, niezależnie od parametrów technicznych źródła, energię elektryczną lub ciepło pochodzące ze źródeł odnawialnych, w szczególności:

- ♦ ze słonecznych kolektorów do produkcji ciepła,
- ♦ ze słonecznych ogniw fotowoltaicznych,
- ♦ z elektrowni wiatrowych,
- ♦ ze źródeł geotermicznych.



- ♦ z elektrowni wodnych,
- ♦ ze źródeł wytwarzających energię z biomasy,
- ♦ ze źródeł wytwarzających energię z biogazu.

#### 5.12.1. Energia słoneczna

Energia słoneczna jest alternatywnym źródłem energii, którą można wykorzystać do produkcji energii elektrycznej bądź ciepłej. Instalacjami do przetwarzania energii słonecznej w elektryczną są instalacje fotowoltaiczne. Technologia produkcji energii elektrycznej w instalacji fotowoltaicznej polega na zamianie energii promieniowania słonecznego na energię elektryczną za pomocą paneli fotowoltaicznych. Podstawowym urządzeniem przekształcającym energię słoneczną jest ogniwo fotowoltaiczne.

Na omawianym obszarze produkcja energii wykorzystującej kolektory słoneczne realizowana jest głównie przez inwestorów indywidualnych oraz instytucje publiczne. Ten sposób wykorzystania odnawialnych źródeł energii jest najpowszechniej stosowany w Gminie Włoszczowa. Zakłada się, że w przyszłości instalacje solarne będą wprowadzane przede wszystkim w budownictwie jednorodzinnych oraz kolejnych obiektach użyteczności publicznej.

W budowie każdego ogniwa wyróżniamy dwie warstwy: pozytywną (+) i negatywną (-), pomiędzy, którymi w momencie gdy w ogniwo trafiają promienie słoneczne, wytwarza się napięcie. Z reguły na pojedynczym ogniwie napięcie to nieznacznie przekracza 0,5V i 2W mocy, dlatego aby uzyskać bardziej użyteczne napięcie i większą moc ogniwa są one łączone w panele. Sugeruje się zastosowanie paneli polikrystalicznych. Moduły polikrystaliczne zbudowane są z ogniw, składających się z wielu małych kryształów krzemu. W efekcie powstaje niejednolita powierzchnia, która wzorem przypomina szron na szybie. Panele zgrupowane są na tablicach konstrukcyjnych. Jedna tablica obejmuje około 20 paneli. Tablice zlokalizowane są w rzędach, odległość pomiędzy rzędami wynosi do 6 metrów.

Natomiast do przetwarzania energii słonecznej w energię ciepłą wykorzystywane są kolektory słoneczne. W instalacjach tego typu energia słoneczna docierająca do kolektora zamieniana jest na energię ciepłą nośnika ciepła, którym może być ciecz (glikol, woda) lub gaz (np. powietrze). Kolektory można podzielić na:

- ♦ płaskie:
  - cieczowe,
  - gazowe,
  - dwufazowe,



- ♦ płaskie próżniowe,
- ♦ próżniowo-rurowe (nazywane też próżniowymi, w których rolę izolacji spełniają próżniowe rury),
- ♦ skupiające (prawie zawsze cieczowe),
- ♦ specjalne (np. okno termiczne, izolacja transparentna).

Kolektory słoneczne najpowszechniej wykorzystywane są do:

- ♦ podgrzewania wody użytkowej,
- ♦ podgrzewanie wody basenowej,
- ♦ wspomagania centralnego ogrzewania,
- ♦ chłodzenia budynków,
- ♦ ciepła technologicznego.

#### 5.12.2. Energia wiatru

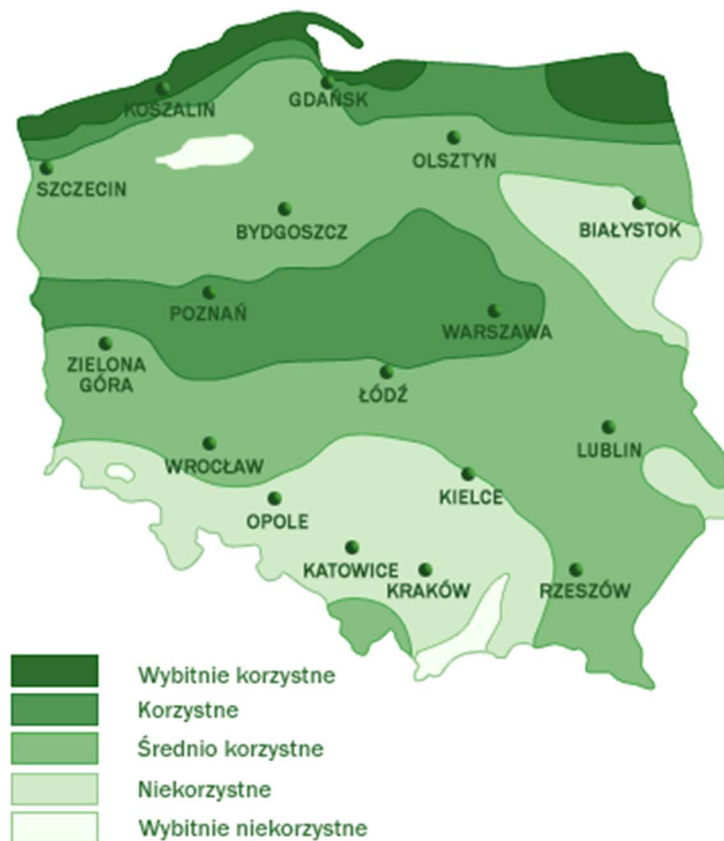
Energia wiatru jest jednym z odnawialnych i niewyczerpalnych źródeł energii pozwalającym na redukcję emisji gazów cieplarnianych i poprawę jakości powietrza. Wytwarzanie energii wiatrowej nie przyczynia się do powstawania odpadów, ścieków, degradacji gleby, spadku poziomu wód gruntowych, jej wykorzystanie spośród znanych technologii powoduje najmniejszy wpływ na ekosystemy. Wytwarzanie energii elektrycznej z energii wiatrowej wpływa jednak na krajobraz, jednak wpływ ten jest znacznie mniejszy niż w przypadku technologii konwencjonalnych.

Elektrownie wiatrowe są źródłem hałasu - praca rotora i śmigieł wiatraka oraz wywołują efekt cienia - zacienienie powodowane przez wieżę i cień rzucany przez kręcące się śmigła a także są źródłem drgań. Wpływ elektrowni wiatrowych na awifaunę nie został szczegółowo zbadany. Brak jest wiarygodnych badań pozwalających na wyciągnięcie obiektywnych wniosków na temat wpływu parków wiatrowych na ptaki w porównaniu z wpływem innych form działalności człowieka.

Lokalizacja elektrowni wiatrowych zależy od prędkości wiatru, przez co dobierana jest ona bardzo starannie pod kątem częstości występowania silnych (7-20 m/s) wiatrów. Najczęściej obecnie spotykane w energetyce wiatraki mogą pracować przy prędkościach wiatru od 3 do 30 m/s. Instytut Meteorologii i Gospodarki Wodnej opracował mapę zasobów wietrznych na obszarze Polski w podziale na pięć stref o określonych warunkach anemologicznych. Instytut Meteorologii i Gospodarki Wodnej przeprowadził mezoskalową rejonizację obszaru kraju pod względem zasobów energii wiatru. Zgodnie z powyższym rysunkiem zauważyć można, że Gmina Włoszczowa znajduje się w strefie IV czyli o „niekorzystnej” dla lokalizacji siłowni wiatrowych.



Rysunek nr 36. Mapa zasobów wietrznych IMIGW



[www.builddesk.pl](http://www.builddesk.pl)

Przed podjęciem ewentualnej decyzji o budowie elektrowni wiatrowej w miejscu gdzie występuje duża wietrzność należy przeprowadzić badania siły, kierunku i częstości występowania wiatrów. Na podstawie przeprowadzonych analiz instalowanie turbin wiatrowych o dużych mocach ma sens ekonomiczny tylko w rejonach o średniorocznej prędkości wiatru powyżej 4,0 m/s.

**Obszar Gminy Włoszczowa znajduje się w rejonie umiarkowanych prędkości wiatru.**

**W związku z powyższym energetyka wiatrowa na obszarze Gminy powinna być rozwijana poprzez zastosowanie mikrowiatraków, jako źródło wspierające stosowane w układzie hybrydowym.**

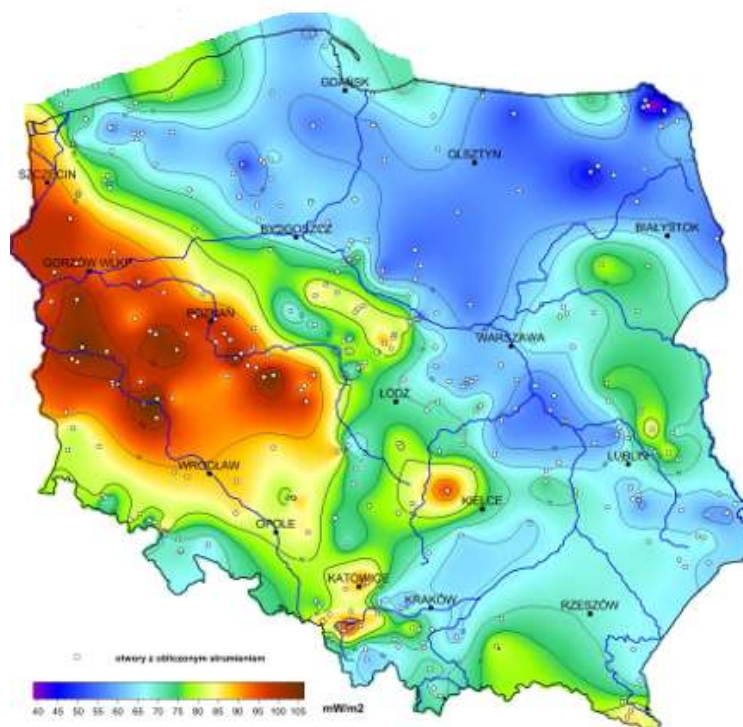
### 5.12.3. Energia geotermalna

Energia geotermalna pochodzi z ciepła dopływającego z głębi Ziemi oraz ciepła wyzwalamącego się podczas naturalnego rozpadu pierwiastków promieniotwórczych. Dla rzeczywistej oceny możliwości wykorzystania ww. zasobów wód termalnych na szerszą skalę, np. dla pokrycia potrzeb cieplnych odbiorców z terenu Gminy Włoszczowa, konieczne jest opracowanie i przedstawienie koncepcji rozwiązań technicznych oraz szczegółowych analiz ekonomicznych opłacalności zaproponowanych rozwiązań wraz z podaniem możliwej do pozyskania mocy ciepłej w danych warunkach.





Rysunek nr 37. Mapa gęstości ziemskiego strumienia ciepłego dla obszaru Polski



Źródło: Państwowy Instytut Geologiczny

Pompy ciepła są bardzo ciekawymi rozwiązaniami w zakresie ogrzewania budynków, przygotowania ciepłej wody użytkowej oraz w klimatyzacji. Bariery ich zastosowania są względy ekonomiczne. Dzięki inicjatywie Narodowego Funduszu Ochrony Środowiska i Gospodarki Wodnej oraz Banku Ochrony Środowiska, zostały stworzone względnie korzystne warunki inwestowania w proekologiczne przedsięwzięcia, w tym m.in. w instalacje z pompami ciepła. Możliwe są następujące systemy pracy instalacji grzewczej wykorzystującej jako źródło ciepła pompę ciepła:

- ♦ system monowalentny - pompa ciepła jest jedynym generatorem ciepła, pokrywającym w każdej sytuacji 100% zapotrzebowania;
- ♦ system biwalentny (równoległy) - pompa ciepła pracuje jako jedyny generator ciepła, aż do punktu dołączenia drugiego urządzenia grzewczego. Po przekroczeniu punktu dołączenia pompa pracuje wspólnie z drugim urządzeniem grzewczym (np. z kotłem gazowym lub ogrzewaniem elektrycznym);
- ♦ system biwalentny (alternatywny) - pompa ciepła pracuje jako wyłączny generator ciepła, aż do punktu przełączenia na drugie urządzenie grzewcze. Po przekroczeniu punktu przełączenia pracuje wyłącznie drugie urządzenie grzewcze (np. kocioł gazowy).



**Na terenie Gminy Włoszczowa w chwili obecnej pompy ciepła są wykorzystywane w niewielkim zakresie, jedynie na potrzeby prywatnych domów mieszkalnych. Ze względu na stosunkowo wysoki koszt urządzeń należy się spodziewać, że nadal będą one pełniły marginalną rolę w produkcji energii.**

#### 5.12.4. Energia wodna

Energia cieków wód powierzchniowych to jedno z ważniejszych źródeł energii odnawialnej w Polsce. Wykorzystuje się ją głównie do produkcji energii elektrycznej. Współczynnik sprawności przetwarzania energii wody na energię elektryczną jest najwyższy w porównaniu ze sprawnością wykorzystywania w tym celu innych źródeł odnawialnych, dlatego produkcja energii z tego źródła jest dość popularna i szeroko stosowana.

Wykorzystanie wodnych zasobów energetycznych jest zależne od szeregu uwarunkowań - jednym z podstawowych są między innymi energetyczność naturalna rzeki (wielkość i równomierność przepływów), wpływ małej elektrowni wodnej tzw. MEW na środowisko oraz opłacalność przedsięwzięcia. Właśnie ze względu na oddziaływanie MEW na środowisko należy każdą taką inwestycję rozpatrywać indywidualnie i bardzo szczegółowo. Rozpatrując więc wykorzystanie energii wody należy przede wszystkim upewnić się, że nie nastąpi utrata wartości przyrodniczych przekraczająca zdecydowanie korzyści płynące z budowy MEW.

**Gmina Włoszczowa z uwagi na swój charakter oraz zasoby wodne nie należy do Gmin, w których można wykorzystać potencjał energetycznego spadku wody. Ukształtowanie powierzchni oraz małe przepływy na nielicznych istniejących ciekach wodnych, sprawiają, iż budowa Małych Elektrowni Wodnych (MEW) nie przyniosłaby zamierzonego efektu.**

#### 5.12.5. Energia biomasy

Największe nadzieje na pozyskiwanie energii z odnawialnych źródeł stwarza także biomasa (słoma, drewno, wierzba energetyczna). Jej udział w bilansie energetycznym państwa z roku na rok wzrasta. Na terenie Gminy Włoszczowa istnieje duży potencjał na wykorzystywanie biomasy do produkcji energii cieplnej.

Stosowanie biomasy w celu pozyskiwania energii cieplnej powinno stać się alternatywą dla metod pozyskiwania ciepła za pomocą paliw konwencjonalnych. Istniejący potencjał biomasy na terenie Gminy winno wykorzystywać się w małych i średnich kotłowniach w celu zasilenia obiektów mieszkalnych, obiektów użyteczności publicznej oraz wszelkich obiektów o charakterze produkcyjnym.



Dość znaczna powierzchnia obszarów rolniczych na terenie Gminy mogłaby służyć uprawom wierzby energetycznej. Uprawa wierzby na cele energetyczne pozwoliłaby dać ekologiczny i odnawialny surowiec do pozyskiwania energii cieplnej. Podczas spalania drewna wierzbowego ilości uwalnianych do atmosfery związków siarki oraz azotu w porównaniu ze spalaniem konwencjonalnych surowców są minimalne. Powstający podczas spalania gaz cieplarniany - dwutlenek węgla jest asymilowany przez rośliny wzrastające na polach, czyli jego ilość w atmosferze nie zwiększa się. Zawartość popiołów przy spalaniu wynosi około 1% spalanej masy, podczas gdy przy spalaniu węgla zawartość ta sięga nawet 20% (przy spalaniu gorszych gatunków węgla).

Wierzba jest najefektywniejszą z roślin używanych do oczyszczania gleb z metali ciężkich, związków toksycznych i innych poprzez wbudowanie ich w swoją biomasę. Z powodu tych właściwości stosowana jest jako zielony pas ochronny wokół szkodliwych zakładów przemysłowych, autostrad, wysypisk śmieci itp. Biomasa przy tym jest także bardzo tanim źródłem energii cieplnej. Koszt 1GJ energii wyprodukowanego przy spalaniu węgla wynosi około 40 zł, oleju opałowego 120 zł, gazu ziemnego 79 zł, pelletu 55 zł, zrębki drewna 20 zł, a wierzby energetycznej 19 zł. Jak widać z tych wyliczeń opał dwóch ostatnich pozycji jest dwukrotnie tańszy od węgla kamiennego.

#### 5.12.6. Energia biogazu

Biogazownie stanowią instalacje, które wytwarzają energię cieplną i elektryczną z biogazu powstającego w procesie fermentacji beztlenowej. Mogą być jej poddane wszystkie substraty ulegające biodegradacji. Budowane w Polsce biogazownie rolnicze zazwyczaj dysponują mocą elektryczną i cieplną w przedziale od 0,5 MW do 2,0 MW. Niniejszy rodzaj elektrociepłowni cechuje się szerokim spektrum pozytywnych oddziaływań na otoczenie zarówno przyrodnicze, jak i społeczno-gospodarcze. Jednak w pierwszej kolejności należy zaznaczyć, że biogazownia jest źródłem ekologicznej energii. Jako paliwo wykorzystywane są surowce odnawialne, do których należą głównie rośliny energetyczne, odpady rolnicze pochodzenia roślinnego oraz zwierzęcego. Produkcja energii z ich wykorzystaniem cechuje się niemalże zerowym oddziaływaniem na środowisko w porównaniu do tradycyjnych metod, opartych na takich surowcach jak węgiel czy ropa naftowa.

Biogazownia jest stabilnym i pewnym źródłem energii cieplnej i elektrycznej, gdyż jest ona wytwarzana w trybie ciągłym przez 90% czasu w ciągu roku. Zarówno ilość jak i parametry wytworzonej energii są utrzymywane na stałym poziomie, dzięki czemu zwiększa się bezpieczeństwo energetyczne regionu. Wyprodukowana energia elektryczna w biogazowni jest zazwyczaj sprzedawana operatorowi energetycznemu, lub ewentualnie dostarczania jest bezpośrednio do pobliskich odbiorców. Ponadto biogazownia może współpracować z lokalnymi sieciami ciepłymi i dostarczać taną energię do celów grzewczych dla budynków użyteczności publicznej, domów lub bloków mieszkalnych.



Na podstawie dostępnych publikacji, szacuje się, że ciepło wyprodukowane przez biogazownię o mocy 1 MW jest w stanie zaspokoić w 100% zapotrzebowanie na c.o. i c.w.u. około 200 domów jednorodzinnych. Ponadto odbiorcami ciepła z biogazowni mogą być zakłady przemysłowe, hodowle zwierząt, suszarnie oraz wszelkie obiekty, które cechują się zapotrzebowaniem na ciepło. Najbardziej efektywne wykorzystanie energii cieplnej ma miejsce w sytuacji, gdy jej odbiorcy znajdują się w niedalekim sąsiedztwie biogazowni (max 1,5 km). W związku z powyższym biogazownia może pełnić rolę lokalnego, ekologicznego źródła prądu i ciepła, które w znacznym stopniu może uniezależnić odbiorców od stale rosnących cen nośników energii.

W związku z powyższym na omawianym obszarze należy podjąć działania mające na celu wykorzystanie istniejącego potencjału energetycznego z biogazu, poprzez m. in. budowę lokalnej biogazowni. Budowa lokalnej biogazowni oprócz możliwości wykorzystania odnawialnych źródeł energii na potrzeby energetyczne Gminy, pozwoli również na długofalową aktywizację lokalnego sektora rolniczego. Powstanie biogazowni wpłynie na wzrost zagospodarowania nieużytków, bądź na wykorzystanie nadwyżek produkcji rolnej. Dzięki temu, że dostawy substratów są kontraktowane długoterminowo, jest to bezpieczna i perspektywiczna forma współpracy dla rolników, która zapewnia stałe, gwarantowane dochody.

Szacuje się, że około 70% kosztów operacyjnych biogazowni w ciągu roku stanowi zakup substratów, co przy instalacji o mocy 1 MW przekłada się na kwotę w przedziale od 1 mln do 1,5 mln złotych. Lokalni dostawcy mają zatem możliwość znacznego zwiększenia swoich przychodów. Z uwagi na koszty transportu, źródła substratów muszą one znajdować się maksymalnie ok. 20 km od biogazowni, co pozwala na współpracę z dostawcami głównie z terenu Gminy, w której jest zlokalizowana instalacja biogazowni.

#### 5.12.7. Podsumowanie

Wdrażanie Gminnych programów w zakresie wykorzystania OZE skutkuje wymiernymi korzyściami, z których najważniejsze przedstawiono w poniższej tabeli.

**Tabela nr 26.** Korzyści z wdrażania odnawialnych źródeł energii

Korzyści	Możliwość realizacji na terenie Gminy
Spalanie bądź współspalanie biomasy w ciepłowniach i kotłowniach obniża koszty wytwarzania oraz cenę sprzedaży ciepła	Tak
Instalowanie kolektorów słonecznych i pomp ciepła poprawia jakość powietrza w sezonie grzewczym.	Tak



Udokumentowanie lokalnych złóż geotermalnych zachęca niezależnych inwestorów do realizacji przedsięwzięć inwestycyjnych w zakresie ciepłownictwa	Nie
Uruchomienie produkcji paliw formowanych z frakcji odpadów biodegradowalnych	Nie
Założenie upraw energetycznych zwiększa zatrudnienie w rolnictwie, zapobiega dewastacji gruntów rolnych, zmniejsza nadprodukcję żywności, udostępnia rolnikom pomocowe środki finansowe	Tak
Eksploatacja kolektorów słonecznych oraz pomp ciepła i spalanie biomasy w budynkach użyteczności publicznej obniża wydatki z budżetu na gaz, olej opałowy i węgiel	Tak
W przypadkach szczególnych, handel uprawnieniami do emisji CO <sub>2</sub> da istotny dochód do budżetu Gminy	Nie
Realizacja programów obejmujących OZE przyczyni się do poprawy wizerunku Gminy oraz zwiększenia jej atrakcyjności	Tak
Programy wdrażania technologii OZE są najważniejszym punktem alokacji krajowych i unijnych środków pomocowych oraz zwiększają możliwości pozyskania tych środków. Wpisują się jednocześnie w domenę Regionalnego Programu Operacyjnego Województwa Świętokrzyskiego	Tak
Powiększenie lokalnego bezpieczeństwa energetycznego. Uniezależnienie się od dostaw energii z zewnątrz.	Tak
Rozwój energetyki wiatrowej na specjalnie wyznaczonych terenach.	Tak

Źródło: Analiza własna

**Największe możliwości rozwoju odnawialnych źródeł energii na terenie Gminy Włoszczowa związane są z wykorzystywaniem biomasy, ze względu na charakter Gminy. Biomasa może być używana zarówno do bezpośredniego spalania, jak i produkcji biopaliw oraz biogazu. Stosowanie biomasy w celu pozyskiwania energii cieplnej powinno stać się alternatywą dla metod pozyskiwania ciepła za pomocą paliw konwencjonalnych. Na terenie Gminy Włoszczowa dopuszcza się lokalizowanie urządzeń do spalania lub przetwarzania biomasy celem uzyskania energii lub paliw. Inwestycje takie należy lokalizować w odległości nie zagrażającej istniejącej zabudowie w szczególności nie pogarszającej jakości życia mieszkańców terenów zurbanizowanych.**



### 5.13. Prognoza stanu środowiska do 2028 roku

Według raportu Europejskiej Agencji Środowiska (EEA) „Środowisko Europy 2015 - Stan i prognozy” (SOER 2015) polityka w dziedzinie środowiska i klimatu przyniosły w ostatnich dziesięcioleciach znaczne korzyści dla jakości życia w Europie oraz kondycji ekosystemów. W raporcie zwrócono jednak uwagę m.in. na konieczność zastosowania bardziej ambitnych rozwiązań, by zrealizować wizję Europy na 2050 r., czyli zapewnienia „dobrej jakości życia z uwzględnieniem ograniczeń naszej planety”.

Zgodnie z raportem stwierdzono, że w ostatnich 20 latach na obszarze Polski dokonano znaczącego postępu w dziedzinie ochrony i zmniejszenia presji na środowisko. Pomimo ciągłego wzrostu gospodarczego w ostatnich dwóch dekadach, nie zaobserwowano wzrostu emisji, a w niektórych przypadkach zanotowano znaczne redukcje. Pozytywnie oceniono również zmniejszenie obciążeń dla ekosystemów wodnych oraz powiększanie obszarów leśnych. Wśród wyzwań, z którymi Polska musi się zmierzyć, wymieniono m.in. zanieczyszczenie powietrza.

Według prognozy trendów przedstawionej w dokumencie strategicznym *„Bezpieczeństwo Energetyczne i Środowisko - perspektywa do 2020r.”* przewiduje się następujące założenia:

- ◆ zmniejszenie poziomu emisji gazów cieplarnianych i substancji zanieczyszczających powietrze przy jednoczesnym wzroście zapotrzebowania na finalną energię elektryczną,
- ◆ odczuwalne skutki zmian klimatu - częstsze ekstrema temperatury, częstsze występowanie susz, większa intensywność opadów mogąca powodować powodzie o każdej porze roku, niższe temperatury zimą mogą doprowadzić do częstszego zagrożenia powodziami zatorowymi, wyższa temperatura wody, wyższe zróżnicowanie pól oraz zwiększone ryzyko pożaru lasów,
- ◆ wzrost innowacyjności w gospodarce, co przełoży się na bardziej efektywne korzystanie z zasobów i zmniejszenie emisji substancji zanieczyszczających atmosferę i gazów cieplarnianych. Szczególne wyzwanie stanowi osiągnięcie poziomów dopuszczalnych w zakresie pyłu (PM10, PM2,5) i docelowych w zakresie benzo(a)pirenu.
- ◆ rozwój bogactwa różnorodności biologicznej, która odpowiednio wykorzystana może wpłynąć na wzrost konkurencyjności na poziomie regionalnym i lokalnym,
- ◆ racjonalna gospodarka przestrzenna, biorąca pod uwagę interes społeczności lokalnych, uwzględniająca zasoby przyrodnicze i świadczone przez nie usługi ekosystemowe oraz



przeciwdziałanie fragmentacji środowiska. Przestrzeń wymagać będzie racjonalnego i odpowiedzialnego dysponowania przy uwzględnieniu potrzeb rozwoju przemysłu, urbanizacji, infrastruktury oraz cennych przyrodniczo obszarów,

- ◆ pełne zinwentaryzowanie zasobów siedlisk i gatunków mające na celu poprawę jakości i efektywności systemu ocen oddziaływania na środowisko oraz innych narzędzi planowania rozwoju na szczeblu krajowym, regionalnym i lokalnym,
- ◆ ekspansja przestrzenna zabudowy mieszkaniowej, przemysłowej i usługowej w strefach podmiejskich, przyczyniająca się do wzmożonego wykorzystania zasobów wodnych i postępującej ich degradacji, a także intensyfikacji zmian reżimu odpływu wody,
- ◆ kontynuacja działań inwestycyjnych koncentrujących się na usuwaniu związków azotu i fosforu oraz zanieczyszczeń bakteriologicznych. Istotne dla jakości wód będą zmiany w rolnictwie w kierunku stosowania tzw. dobrych praktyk rolniczych,
- ◆ stopniowe przechodzenie z zagospodarowania odpadów poprzez składowanie na sposoby bardziej przyjazne środowisku tj. przygotowanie do ponownego użycia, recykling oraz odzysk energii,
- ◆ zmniejszanie ilości wytwarzanych odpadów poprzez wdrażanie nowoczesnych technologii oraz zwiększanie innowacyjności przemysłu i efektywności produkcji,
- ◆ kształtowanie postaw społeczeństwa sprzyjających zrównoważonemu rozwojowi jako fundamentalne założenie dla wdrażania standardów ochrony środowiska.



**Tabela nr 27. Prognozowany stan środowiska na terenie Gminy Włoszczowa**

Obszar interwencji	Prognoza stanu środowiska do 2028 roku
<b>Ochrona klimatu i jakości powietrza</b>	<ul style="list-style-type: none"><li>♦ mogą pojawić się odczuwalne skutki zmian klimatu - częstsze ekstrema temperatury, częstsze występowanie susz, większa intensywność opadów mogąca powodować powodzie o każdej porze roku, niższe temperatury zimą mogą doprowadzić do częstszego zagrożenia powodziami zatorowymi, wyższa temperatura wody, wyższe zróżnicowanie plonów oraz zwiększone ryzyko pożaru lasów,</li><li>♦ w wyniku realizacji strategicznych celów środowiskowych z wykorzystaniem instrumentów prawnych, które służą redukcji emisji zanieczyszczeń powietrza, w tym obowiązujących naprawczych programów ochrony powietrza, przewiduje się poprawę jakości powietrza,</li><li>♦ wzrost innowacyjności w gospodarce, przełoży się na bardziej efektywne korzystanie z zasobów i zmniejszenie emisji substancji zanieczyszczających atmosferę i gazów cieplarnianych. Szczególne wyzwanie stanowić będzie osiągnięcie poziomów dopuszczalnych w zakresie pyłu PM10, PM2,5 i docelowych w zakresie benzo(a)pirenu,</li><li>♦ ochrona klimatu oraz poprawa jakości powietrza będzie efektem realizacji polityki klimatycznej poprzez prognozowane wypełnienie zobowiązań międzynarodowych i unijnych dotyczących redukcji emisji gazów cieplarnianych, poprawy efektywności energetycznej i osiągnięcia udziału energii ze źródeł odnawialnych w finalnym zużyciu energii.</li></ul>
<b>Zagrożenia hałasem</b>	<ul style="list-style-type: none"><li>♦ nastąpi integracja problemu zagrożenia emisją hałasu z aspektami planowania przestrzennego przy opracowywaniu miejscowych planów zagospodarowania przestrzennego lub ich zmianach,</li><li>♦ prognozuje się znaczny wzrost ruchu samochodowego generującego hałas komunikacyjny. Jednakże hałas komunikacyjny systematycznie ograniczany będzie m.in. przez realizację inwestycji drogowych t.j.: budowa dróg obwodowych, modernizacja istniejącej infrastruktury, budowa ekranów akustycznych, nasadzenia zieleni izolacyjnej, itp.</li><li>♦ prognozuje się zmniejszanie poziomu hałasu, głównie komunikacyjnego, do poziomu co najmniej dopuszczalnego,</li><li>♦ sukcesywnie prowadzone będą działania naprawcze, wynikające z zapisów programów ochrony środowiska przed hałasem.</li></ul>
<b>Pola elektromagnetyczne</b>	<ul style="list-style-type: none"><li>♦ nastąpi integracja problemu zagrożenia polami elektromagnetycznymi z aspektami planowania przestrzennego przy opracowywaniu miejscowych planów zagospodarowania przestrzennego lub ich zmianach,</li><li>♦ wdrożenie sprawnego systemu monitorowania źródeł pól elektromagnetycznych przyczyni się do poprawy bezpieczeństwa mieszkańców Gminy, nie przewiduje się stwierdzenia przekroczeń pól elektromagnetycznych poziomu normatywnego.</li></ul>
<b>Gospodarowanie wodami</b>	<ul style="list-style-type: none"><li>♦ zakładany rozwój infrastruktury w zakresie małej i dużej retencji poprawi bezpieczeństwo powodziowe oraz pozwoli na przeciwdziałanie zjawisku deficytu wody,</li><li>♦ postępujące zmiany klimatyczne mogą powodować wzrost częstotliwości i zasięgu suszy w okresach letnich, a także wzrost częstotliwości i nasilania się ekstremalnych zdarzeń powodziowych. Przewiduje się jednak, że dzięki realizacji działań zawartych m.in. w planie zarządzania ryzykiem powodziowym oraz w planie przeciwdziałania skutkom suszy negatywne oddziaływanie tych zjawisk zostanie w istotny sposób ograniczone.</li></ul>





<b>Gospodarka wodno - ściekowa</b>	<ul style="list-style-type: none"><li>♦ w przypadku braku realizacji założeń dokumentów strategicznych ekspansja przestrzenna zabudowy mieszkaniowej, przemysłowej i usługowej w strefach podmiejskich, może przyczynić się do wzmożonego wykorzystania zasobów wodnych i postępującej ich degradacji, a także intensyfikacji zmian reżimu odpływu wody,</li><li>♦ realizacja dokumentów planistycznych tj. aktualizacja planu gospodarowania wodami na obszarach dorzecza oraz aktualizacja programu wodno - środowiskowego kraju, w znacznej mierze poprawi stan środowiska wodnego,</li><li>♦ realizacja inwestycji z zakresu gospodarki wodno-ściekowej przyczyni się do osiągnięcia dobrego stanu wód,</li><li>♦ zakładany spadek zużycia przyczyni się do poprawy stanu środowiska wodnego i osiągnięcia zakładanych celów środowiskowych.</li></ul>
<b>Gleby oraz zasoby geologiczne</b>	<ul style="list-style-type: none"><li>♦ nie prognozuje się istotnych zmian w zakresie gleb oraz zasobów geologicznych, jednak ze względu na zwiększone zapotrzebowanie związane z realizacją inwestycji komunikacyjnych, przewiduje się zwiększenie liczby udokumentowanych na potrzeby eksploatacji złóż kruszyw naturalnych i surowców skalnych oraz zwiększenie ich wydobywania,</li><li>♦ racjonalna polityka koncesyjna przyczyni się do zwiększenia poziomu ochrony zasobów, minimalizacji negatywnego oddziaływania eksploatacji na środowisko oraz eliminacji nielegalnej eksploatacji kopalin,</li><li>♦ przewiduje się sukcesywną rekultywację terenów zdegradowanych - gleby zdegradowane będą zalesiane lub zagospodarowywane,</li><li>♦ poprawi się stan gleb, m.in. poprzez popularyzowanie dobrych praktyk rolniczych,</li><li>♦ przewiduje się wzrost wskaźnika udziału powierzchni użytków rolnych ekologicznych w użytkach rolnych ogółem.</li></ul>
<b>Gospodarka odpadami i zapobieganie powstawania odpadów</b>	<ul style="list-style-type: none"><li>♦ wzrośnie ilość wytwarzanych odpadów ale jednocześnie zmniejszy się ilość odpadów składowanych na składowisku poprzez stopniowe wdrażanie sposobów zagospodarowania na bardziej przyjazne środowisku tj. przygotowanie do ponownego użycia, recykling oraz odzysk energii,</li><li>♦ masa odpadów komunalnych ulegających biodegradacji przekazywanych do składowania zmniejszy się w stosunku do masy tych odpadów wytworzonych w 1995 r.,</li><li>♦ dzięki działalności edukacyjnej wzrośnie świadomość konsumentów i akceptacja dla bardziej rozwiniętych systemów gospodarki odpadami.</li></ul>
<b>Zasoby przyrodnicze i dziedzictwo kulturowe</b>	<ul style="list-style-type: none"><li>♦ wdrażana zostanie racjonalna gospodarka przestrzenna, biorąca pod uwagę interes społeczności lokalnych, uwzględniająca zasoby przyrodnicze i świadczone przez nie usługi ekosystemowe oraz przeciwdziałanie fragmentacji środowiska.</li><li>♦ przewiduje się pełne zinventaryzowanie zasobów siedlisk i gatunków mające na celu poprawę jakości i efektywności systemu ocen oddziaływania na środowisko oraz innych narzędzi planowania rozwoju na szczeblu lokalnym,</li><li>♦ wprowadzone zostaną działania służące zachowaniu istniejącej różnorodności biologicznej i krajobrazowej,</li><li>♦ przewiduje się tworzenie nowych formy ochrony przyrody oraz nowych terenów zieleni urządzonej jak i nieurządzonej,</li><li>♦ przewiduje się wzrost ruchu turystycznego i rekreacyjnego, co powinno poprawić zagospodarowanie turystyczne i stan bazy turystycznej i tras, a także wzrost ilości i długości szlaków turystycznych pieszych i rowerowych oraz ścieżek przyrodniczych,</li></ul>



<b>Zagrożenia poważnymi awariami</b>	<ul style="list-style-type: none"><li>♦ sukcesywnie aktualizowane będą dokumenty związane z przeciwdziałaniem poważnym awariom, w tym programy zapobiegania poważnym awariom, zewnętrzne i wewnętrzne plany operacyjno-ratownicze i inne,</li><li>♦ wzrośnie bezpieczeństwo na trasach przewozu substancji niebezpiecznych.</li></ul>
<b>Edukacja ekologiczna</b>	<ul style="list-style-type: none"><li>♦ sukcesywnie kontynuowane będą działania edukacyjne i informacyjne z zakresu ochrony środowiska, które przyczyniać się będą do stałego wzrostu świadomości ekologicznej mieszkańców Gminy Włoszczowa. Kształtowanie postaw społeczeństwa sprzyjających zrównoważonemu rozwojowi jako fundamentalne założenie dla wdrażania standardów ochrony środowiska.</li></ul>

*Źródło: Analiza własna*

**Na terenie Gminy Włoszczowa w najbliższych latach nadal konsekwentnie realizowana będzie polityka środowiskowa z uwzględnieniem realizacji działań z zakresu szeroko rozumianej ochrony środowiska. Przy zrównoważonym rozwoju, wdrażaniu technologii niskoemisyjnych i proekologicznych, wzroście świadomości ekologicznej społeczeństwa, należy zakładać, że w horyzoncie czasowym do 2028 roku stan środowiska Gminy będzie sukcesywnie ulegał poprawie, a wielkość presji na środowisko, przy jednoczesnym wzroście gospodarczym, będzie się zmniejszać.**



## VI. ZAGADNIENIA HORYZONTALNE

### 6.1. Ochrona różnorodności biologicznej

Różnorodność biologiczna oznacza zróżnicowanie wszystkich żywych organizmów w ekosystemach lądowych, morskich i słodkowodnych oraz w zespołach ekologicznych, których są częścią, dotyczy to różnorodności w obrębie gatunku, pomiędzy gatunkami oraz różnorodności ekosystemów. Ochrona różnorodności biologicznej to systemowe działania podejmowane na rzecz trwałego zachowania wszystkich elementów różnorodności biologicznej w miejscach ich naturalnego występowania - ochrona in situ oraz zagrożonych gatunków, podgatunków i odmian poza miejscami ich naturalnego występowania bądź powstania - ochrona ex situ.

Zasady ochrony, pomnażania oraz korzystania z zasobów różnorodności biologicznej określa Konwencja o różnorodności biologicznej, nakazująca ochronę przyrody na trzech poziomach: genetycznym, gatunkowym i ekosystemowym. Zobowiązywała ona państwa ją ratyfikujące, w tym Polskę do dokonania własnych ocen różnorodności biologicznej oraz do opracowania i wdrożenia strategii jej ochrony.

**Pojęcie „ochrona” rozumiane jest jako wiele przedsięwzięć polegających na zachowaniu różnorodności biologicznej na wszystkich jej poziomach, restytucji elementów utraconych, tworzeniu form gospodarowania zasobami różnorodności biologicznej.**

Ważnym elementem „strategii ochrony” jest monitoring różnorodności biologicznej i prowadzenie bazy danych. Celem monitoringu jest gromadzenie w ujęciu dynamicznym, przetwarzanie i udostępnianie informacji ilościowych i jakościowych o stanie jej elementów (genotypów, gatunków, ekosystemów i układów ponad ekosystemalnych) w różnych warunkach środowiskowych na obszarze całego kraju.

Ochrona in situ (łac. in situ - na miejscu), to ochrona gatunku chronionego, realizowana w jego naturalnym środowisku życia przez zachowanie niezmiennych warunków środowiskowych oraz zaniechanie pozyskiwania osobników tego gatunku lub dostosowanie rozmiarów i metod pozyskiwania do możliwości ich reprodukcji. Ochronie in situ służą przede wszystkim rezerваты i parki narodowe.

Ochrona ex situ (łac. ex situ - poza miejsce), to ochrona gatunku chronionego realizowana przez przeniesienie go do ekosystemu zastępczego, gdzie może on dalej żyć samodzielnie w warunkach naturalnych, lub do środowiska sztucznie stworzonego, w którym musi być otoczony stałą opieką człowieka. Przenoszone mogą być całe osobniki roślin albo ich nasiona, bulwy i kłącza, całe osobniki zwierząt lub ich materiał rozrodczy. Ochronę ex situ mogą podejmować jedynie instytucje naukowe, urzędy konserwatorskie i parki narodowe. W ten typ ochrony zaangażowane są głównie ogrody botaniczne i zoologiczne, gdzie prowadzone są badania zagrożonych gatunków, ich rozmnażanie i wymiana.



Wybór metody ochrony in situ lub ex situ zależy od charakteru i stopnia zagrożenia - populacje silnie zagrożone i zanikające mogą być zachowane jedynie w warunkach ex situ. Najważniejszą przyczyną zanikania gatunków jest utrata siedlisk ich występowania na skutek szeroko rozumianej działalności populacji ludzkiej, której intensywny wzrost liczebności przyspieszył zużycie wszystkich zasobów przyrody. Równie groźne w skutkach jest przekształcenie naturalnych biotopów (miejsc egzystowania organizmów), niszczenie siedlisk (wycinanie lasów, zmiany stosunków hydrologicznych) i ich fragmentacja. Do zwiększenia tempa tego zjawiska przyczynia się także zanieczyszczenie środowiska, skażenie wód, powietrza i gleb. Inną ważną przyczyną wymierania staje się wprowadzanie przez człowieka gatunków pochodzących z innych rejonów geograficznych (introdukcja), której skutkiem jest konkurencyjne wypieranie rodzimych taksonów. Trzecią istotną przyczyną jest nadmierna eksploatacja zasobów przyrodniczych przez bezpośrednie zabijanie organizmów.<sup>9)</sup>

W maju 2011 r. Komisja Europejska opublikowała dokument „*Nasze ubezpieczenie na życie i nasz kapitał naturalny - unijna strategia ochrony różnorodności biologicznej na okres do 2020r*”. Celem przewodnim tego dokumentu jest powstrzymanie utraty różnorodności biologicznej i degradacji funkcji ekosystemów w Unii Europejskiej do 2020r. oraz przywrócenie ich w możliwie największym stopniu, a także zwiększenie wkładu Unii w zapobieganie utraty różnorodności biologicznej na świecie. Unijna strategia ochrony różnorodności biologicznej na okres do 2020 r. obejmuje sześć wzajemnie uzupełniających się celów:

- ♦ **Cel 1:** Pełne wdrożenie Dyrektywy Ptasiej i Siedliskowej,
- ♦ **Cel 2:** Utrzymanie i odbudowa ekosystemów i ich funkcji,
- ♦ **Cel 3:** Zwiększenie wkładu rolnictwa i leśnictwa w utrzymanie i wzmocnienie różnorodności biologicznej,
- ♦ **Cel 4:** Zapewnienie zrównoważonego wykorzystania zasobów rybnych,
- ♦ **Cel 5:** Zwalczenia inwazyjnych gatunków obcych,
- ♦ **Cel 6:** Pomoc na rzecz zapobiegania utracie światowej różnorodności biologicznej.

Strategia będzie realizowana zgodnie ze wspólnymi ramami wykonawczymi, angażującymi państwa członkowskie w partnerstwo z najważniejszymi zainteresowanymi stronami i społeczeństwem obywatelskim. Podstawę strategii stanowi rzetelny poziom odniesienia Unii Europejskiej w zakresie stanu różnorodności biologicznej i ekosystemów w Europie, który będzie wykorzystywany do monitorowania postępów.

---

<sup>9</sup> Teresa Bzinkowska - *Ochrona różnorodności biologicznej - metody ochrony gatunkowej in situ i ex situ*  
[www.srodowisko.abc.com.pl](http://www.srodowisko.abc.com.pl)



Bardzo dużym i zasadniczym wyzwaniem będzie osiągnięcie celu 1 unijnej strategii ochrony różnorodności biologicznej na okres do 2020 r., polegającego na powstrzymaniu pogarszania się stanu wszystkich gatunków i siedlisk objętych unijnym prawodawstwem w dziedzinie ochrony przyrody oraz osiągnięcie znaczącej i wymiernej poprawy ich stanu tak, aby w porównaniu z obecnymi ocenami do 2020r. osiągnąć zwiększenie o 100% liczby ocen siedlisk oraz o 50% liczby ocen gatunków przeprowadzonych na mocy dyrektywy siedliskowej wykazujących poprawę stanu ochrony; a także zwiększenie o 50% liczby ocen gatunków przeprowadzonych na mocy dyrektywy ptasiej wykazujących bezpieczny lub lepszy stan ochrony.

Uchwałą Rady Ministrów nr 213 z dnia 6 listopada 2015 r. zatwierdzono „Program ochrony i zrównoważonego użytkowania różnorodności biologicznej wraz z Planem działań na lata 2015 - 2020. Celem głównym dokumentu jest:

***Poprawa stanu różnorodności biologicznej i pełniejsze powiązanie jej ochrony z rozwojem społecznym i gospodarczym kraju.***

*Cel szczegółowy A: Podniesienie poziomu wiedzy oraz wzrost aktywności społeczeństwa w zakresie działań na rzecz ochrony różnorodności biologicznej.*

- ♦ Poprawa stanu wiedzy i dostępności informacji w zakresie różnorodności biologicznej.
- ♦ Podniesienie jakości procesów decyzyjnych i skuteczności egzekwowania prawa w zakresie ochrony różnorodności biologicznej.
- ♦ Aktywizacja społeczeństwa na rzecz ochrony różnorodności biologicznej.

*Cel szczegółowy B: Doskonalenie systemu ochrony przyrody.*

- ♦ Doskonalenie sieci obszarów chronionych w celu zwiększenia skuteczności ochrony różnorodności biologicznej.
- ♦ Wzmocnienie instytucjonalne systemu zarządzania obszarami chronionymi, w tym systemu monitoringu przyrodniczego i raportowania.
- ♦ Mobilizacja środków na realizację działań ochronnych w obszarach chronionych.

*Cel szczegółowy C: Zachowanie i przywracanie siedlisk przyrodniczych oraz populacji zagrożonych gatunków.*

- ♦ Zwiększenia efektywności systemu zarządzania gatunkami chronionymi.
- ♦ Ograniczenie presji ze strony gatunków chronionych powodujących szkody gospodarcze.
- ♦ Ochrona i odtwarzanie cennych siedlisk przyrodniczych.



*Cel szczegółowy D: Utrzymanie i odbudowa funkcji ekosystemów będących źródłem usług dla człowieka.*

- ♦ Nadanie ekosystemom wartości społeczno-ekonomicznej.
- ♦ Wdrożenie koncepcji zielonej infrastruktury jako narzędzia pozwalającego na utrzymanie i wzmocnienie istniejących ekosystemów oraz ich usług.

*Cel szczegółowy E: Zwiększenie integracji działalności sektorów gospodarki z celami ochrony różnorodności biologicznej.*

- ♦ Włączenie rolnictwa do dalszych działań na rzecz ochrony różnorodności biologicznej.
- ♦ Włączenie leśnictwa i łowiectwa do dalszych działań na rzecz ochrony różnorodności biologicznej.
- ♦ Włączenie gospodarki rybackiej do dalszych działań na rzecz ochrony różnorodności biologicznej.
- ♦ Włączenie gospodarki wodnej do dalszych działań na rzecz ochrony różnorodności biologicznej.
- ♦ Włączenie sektora turystycznego do dalszych działań na rzecz ochrony różnorodności biologicznej.
- ♦ Włączenie sektora biznesu/przedsiębiorstw do działań na rzecz ochrony różnorodności biologicznej.

*Cel szczegółowy F: Ograniczanie zagrożeń wynikających ze zmian klimatu oraz presji ze strony gatunków inwazyjnych.*

- ♦ Monitorowanie wpływu zmian klimatu na stan różnorodności biologicznej.
- ♦ Ograniczanie presji ze strony gatunków inwazyjnych.

*Cel szczegółowy G: Zwiększenie udziału Polski na forum międzynarodowym w zakresie ochrony różnorodności biologicznej.*

## **6.2. Adaptacja do zmian klimatu**

Problem adaptacji do zmian klimatu (w tym wzrostu temperatury, częstotliwości i nasilenia zjawisk ekstremalnych) ma charakter globalny. Odpowiedzią Rządu RP na opublikowaną przez Komisję Europejską Białą Księgę: Adaptacja do zmian klimatu: Europejskie ramy działania COM(2009)147 i Strategię UE w zakresie przystosowania do zmian klimatu COM (2013) 216 (opublikowaną przez Komisję Europejską w kwietniu 2013 r.), było uchwalenie Strategicznego Planu Adaptacji dla Sektorów i Obszarów Wrażliwych na Zmiany Klimatu do roku 2020 z perspektywą do roku 2030. Zgodnie z zapisami Strategicznego Planu, kluczowym wyzwaniem polityki rozwoju kraju jest zrównoważony rozwój i efektywna gospodarka z poszanowaniem zasobów środowiska i adaptacją do zmian klimatu. Realizacji tego celu ma służyć szereg

---

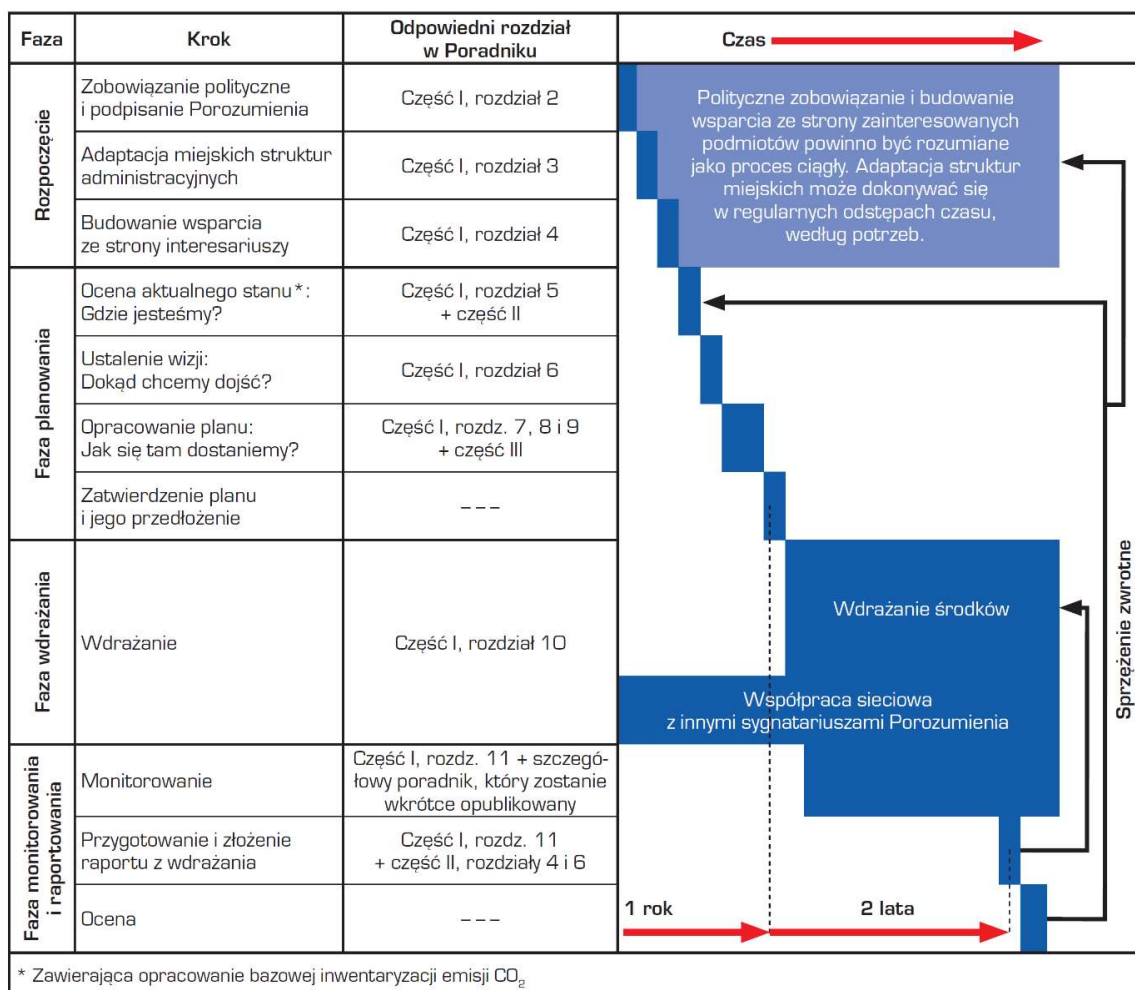


działań o charakterze legislacyjnym, organizacyjnym, informacyjnym i naukowo - badawczym. Priorytetowo należy traktować przede wszystkim:

- ♦ ochronę przeciwpowodziową;
- ♦ ochronę przed suszą,
- ♦ systemy ostrzegania i reagowania w sytuacji zjawisk ekstremalnych,
- ♦ działania adaptacyjne w rolnictwie, leśnictwie, budownictwie, transporcie, infrastrukturze miejskiej, ochronie zdrowia, budownictwie, gospodarce przestrzennej, turystyce, na obszarach górskich, chronionych (w tym na obszarach Natura 2000).

Zamieszczony poniżej wykres przedstawia kluczowe etapy opracowania i wdrażania SEAP. Jak widać proces realizacji SEAP nie jest linearny, a niektóre etapy mogą częściowo pokrywać się z innymi.

**Rysunek nr 38. Etapy opracowania i wdrażania SEAP**



Źródło: Poradnik „Jak opracować plan działań na rzecz zrównoważonej energii (SEAP)?”, Paolo Bertoldi, Damian Bornás Cayuela, Suvi Monni, Ronald Piers de Raveschoot - Porozumienie Burmistrzów dla zrównoważonej gospodarki energetycznej na szczeblu lokalnym



Wśród działań adaptacyjnych wyróżnia się: przedsięwzięcia techniczne (w tym rozbudowa infrastruktury przeciwpowodziowej), zmiany regulacji prawnych, szeroko rozumiany monitoring i edukacja w kierunku specyfiki zmian klimatu, ograniczenia ich skutków i w konsekwencji również zmian zachowań gospodarczych. Podstawą formułowania działań adaptacyjnych na poszczególnych szczeblach administracyjnych, winna być wnikliwa analiza specyfiki regionu i jego wrażliwości na skutki zmian klimatycznych. Adaptacja do zmian klimatu powinna „iść w parze” z realizacją działań ograniczających emisję gazów cieplarnianych. Realizacja działań adaptacyjnych przyczyni się do wzrostu stabilności rozwoju społeczno-gospodarczego w obliczu potencjalnych zagrożeń zmian klimatycznych i wpłynie pozytywnie na środowisko.

W zakresie ochrony klimatu oraz poprawy jakości środowiska i bezpieczeństwa ekologicznego należy również wspomnieć o dokumencie „*Plan działań na rzecz zrównoważonej energii (SEAP)*”. Plan działań na rzecz zrównoważonej energii (SEAP) jest kluczowym dokumentem pokazującym, w jaki sposób sygnatariusz Porozumienia Burmistrzów zamierza do 2020 r. zrealizować swoje zobowiązania wynikające z przystąpienia do tej ambitnej inicjatywy. SEAP wykorzystuje rezultaty bazowej inwentaryzacji emisji w celu określenia priorytetowych obszarów działań oraz możliwości osiągnięcia przyjętego przez samorząd lokalny celu w zakresie redukcji emisji CO<sub>2</sub>. Ponadto definiuje on konkretne środki służące osiągnięciu tego celu, wraz z ich ramami czasowymi, i wskazuje osoby odpowiedzialne za ich wprowadzenie, co pozwala przełożyć długoterminową strategię na działania.

Sygnatariusze zobowiązują się przedłożyć swoje plany działań w okresie roku od dnia przystąpienia do Porozumienia. SEAP nie może być traktowany jak dokument niezmienny i skończony, ponieważ okoliczności, w jakich powstał, ulegają zmianom, a prowadzone działania przynoszą określone skutki i doświadczenia. W związku z tym pożyteczne lub nawet konieczne może okazać się regularne aktualizowanie Planu.

Zobowiązania Sygnatariuszy Planu przedstawiono poniżej:

- ♦ Redukcja emisji CO<sub>2</sub> na swoim terenie o co najmniej 20% dzięki wdrożeniu Planu Działań na rzecz Zrównoważonej Energii (SEAP).
- ♦ Sporządzenie Bazowej Inwentaryzacji Emisji.
- ♦ Przedłożenie SEAP w ciągu roku od dnia podpisania Porozumienia.
- ♦ Przystosowanie struktur miejskich do realizacji niezbędnych działań.
- ♦ Mobilizacja społeczeństwa obywatelskiego.
- ♦ Sporządzanie raz na dwa lata raportu z wdrażania planu.





Należy pamiętać, że szanse na zwiększenie redukcji emisji rosną wraz z realizacją każdego nowego projektu, uprzednio zatwierdzonego przez samorząd lokalny. Strata takiej szansy może mieć znaczące i długotrwałe skutki. Oznacza to, że planując nowe inwestycje należy brać pod uwagę efektywne wykorzystanie energii i redukcję emisji, nawet jeżeli SEAP nie został jeszcze skończony czy zatwierdzony.

Głównymi sektorami wchodzącymi w zakres SEAP są budynki, wyposażenie/urządzenia oraz transport miejski. Plan ten może również uwzględniać działania w obszarze lokalnej produkcji energii elektrycznej (wykorzystanie paneli fotowoltaicznych, energii wiatrowej, kogeneracji; usprawnienie lokalnego wytwarzania energii elektrycznej) oraz lokalnej produkcji ciepła/chłodu. Ponadto SEAP powinien obejmować te obszary, w których władze lokalne mogą wywierać wpływ na zużycie energii w perspektywie długoterminowej (jak planowanie przestrzenne), popierać na rynkach produkty i usługi efektywne energetycznie (zamówienia publiczne) oraz zachęcać do zmiany przyzwyczajeń użytkowników energii (współpraca z mieszkańcami i zainteresowanymi stronami).

### **6.3. Zasady realizacji inwestycji**

W przypadku realizacji poszczególnych inwestycji określonych w Programie Ochrony Środowiska dla Gminy Włoszczowa należy kierować się zasadami określonymi m.in. w ustawie z dnia 27 kwietnia 2001r. Prawo Ochrony Środowiska (Dz. U. 2019r. poz. 1396 z późn. zm.). Zgodnie z zapisami ustawy zasady zrównoważonego rozwoju i ochrony środowiska stanowią podstawę do sporządzania i aktualizacji koncepcji przestrzennego zagospodarowania kraju, strategii rozwoju województw, planów zagospodarowania przestrzennego województw, studiów uwarunkowań i kierunków zagospodarowania przestrzennego gmin oraz miejscowych planów zagospodarowania przestrzennego.

W wymienionych dokumentach:

- ♦ określa się rozwiązania niezbędne do zapobiegania powstawaniu zanieczyszczeń, zapewnienia ochrony przed powstającymi zanieczyszczeniami oraz przywracania środowiska do właściwego stanu;
- ♦ ustala się warunki realizacji przedsięwzięć, umożliwiające uzyskanie optymalnych efektów w zakresie ochrony środowiska. Przeznaczenie i sposób zagospodarowania terenu powinny w jak największym stopniu zapewniać zachowanie jego walorów krajobrazowych.

Ponadto w studium uwarunkowań i kierunków zagospodarowania przestrzennego gmin oraz miejscowych planach zagospodarowania przestrzennego zapewnia się warunki utrzymania równowagi przyrodniczej i racjonalną gospodarkę zasobami środowiska, w szczególności przez:

- ♦ ustalanie programów racjonalnego wykorzystania powierzchni ziemi, w tym na terenach eksploatacji złóż kopalin, i racjonalnego gospodarowania gruntami;



- ♦ uwzględnianie obszarów występowania złóż kopalin oraz obecnych i przyszłych potrzeb eksploatacji tych złóż;
- ♦ zapewnianie kompleksowego rozwiązania problemów zabudowy miast i wsi, ze szczególnym uwzględnieniem gospodarki wodnej, odprowadzania ścieków, gospodarki odpadami, systemów transportowych i komunikacji publicznej oraz urządzania i kształtowania terenów zieleni;
- ♦ uwzględnianie konieczności ochrony wód, gleby i ziemi przed zanieczyszczeniem w związku z prowadzeniem gospodarki rolnej;
- ♦ zapewnianie ochrony walorów krajobrazowych środowiska i warunków klimatycznych;
- ♦ zapewnianie ochrony fauny i flory;
- ♦ uwzględnianie potrzeb w zakresie zapobiegania ruchom masowym ziemi i ich skutkom;
- ♦ uwzględnianie innych potrzeb w zakresie ochrony powietrza, wód, gleby, ziemi, ochrony przed hałasem, wibracjami i polami elektromagnetycznymi.

W trakcie przygotowywania i realizacji inwestycji należy zapewnić oszczędne korzystanie z terenu. Natomiast w trakcie prac budowlanych inwestor realizujący przedsięwzięcie jest obowiązany uwzględnić ochronę środowiska na obszarze prowadzenia prac, a w szczególności ochronę gleby, zieleni, fauny, flory, naturalnego ukształtowania terenu i stosunków wodnych. Przy prowadzeniu prac budowlanych dopuszcza się wykorzystywanie i przekształcanie elementów przyrodniczych wyłącznie w takim zakresie, w jakim jest to konieczne w związku z realizacją konkretnej inwestycji. Jeżeli ochrona elementów przyrodniczych nie jest możliwa, należy podejmować działania mające na celu naprawienie wyrządzonych szkód, w szczególności przez kompensację przyrodniczą.

Projektowanie i funkcjonowanie bezpiecznych dla środowiska przedsięwzięć powinno się opierać przede wszystkim na obowiązujących normach oraz dostosowaniu wyboru technologii do lokalnych warunków środowiskowych. Planowana inwestycja wymaga ścisłej współpracy pomiędzy projektantami i inwestorem, jak również przyrodnikami. Celem postępowania w sprawie oceny oddziaływania na środowisko dla realizacji inwestycji mogącej znacząco oddziaływać na siedliska i gatunki chronione jest optymalizacja procesu decyzyjnego, aby podejmowane ze względów gospodarczych, społecznych czy innych działania w jak najmniejszym stopniu zagrażały zdrowiu i jakości życia ludzi, a także zachowaniu ogólnie pojętych warunków środowiskowych, w tym różnorodności biologicznej i trwałości ekosystemów.

#### **6.4. Obszary chronione w procedurze inwestycyjnej na przykładzie obszarów Natura 2000**

*Poniższe informacje pochodzą z Generalnej Dyrekcji Ochrony Środowiska.*

Zgodnie z przepisami ustawy z dnia 16 kwietnia 2004 r. o ochronie przyrody (Dz. U. z 2020r. poz. 55) ochrona zasobów przyrodniczych na obszarach Natura 2000 opiera się przede wszystkim na

---



ograniczaniu działań mogących w znaczący sposób pogorszyć właściwy stan ochrony siedlisk przyrodniczych oraz gatunków roślin i zwierząt dla których ochrony został wyznaczony obszar Natura 2000. Zgodnie z zapisami ww. ustawy zabrania się podejmowania działań mogących osobno lub w połączeniu z innymi działaniami, znacząco negatywnie oddziaływać na cele ochrony danego obszaru Natura 2000, niezależnie od ich położenia względem obszaru. Nie oznacza to jednak, że na obszarach Natura 2000 nie można realizować przedsięwzięć.

W szczególnych przypadkach (zgodnie z art. 34 ustawy o ochronie przyrody) istnieje możliwość realizacji działań mogących znacząco negatywnie oddziaływać na obszary Natura 2000, jeżeli działania te wynikają z przesłanek nadrzędnego interesu publicznego, udokumentowany zostanie brak rozwiązań alternatywnych oraz zapewni się wykonanie kompensacji przyrodniczej niezbędnej do zapewnienia spójności i właściwego funkcjonowania sieci obszarów Natura 2000. Dodatkowo, jeżeli przedsięwzięcie może znacząco negatywnie oddziaływać na siedliska i gatunki priorytetowe, przed wydaniem zgody na jego realizację należy wystąpić o opinię do Komisji Europejskiej. Opinia taka jest konieczna, gdy inwestycja będzie realizowała inny nadrzędny interes publiczny, wykraczający poza cele związane ze zdrowiem publicznym, bezpieczeństwem powszechnym lub pozytywnymi skutkami o pierwszorzędym znaczeniu dla środowiska.

Program Natura 2000 nie stanowi zagrożenia dla procesów inwestycyjnych a priori, a jedynie kierkuje je tam, gdzie ich przeprowadzenie będzie miało mniejszy wpływ na przyrodę, minimalizując w ten sposób ich ogólny wpływ na środowisko. Zabronione jest jedynie to, co może znacząco negatywnie oddziaływać na cele ochrony danego obszaru Natura 2000. Kwestia oddziaływania poszczególnych działań jest natomiast każdorazowo przedmiotem indywidualnej oceny dokonywanej przez właściwe organy administracji. Planowane przedsięwzięcia (zgodnie z art. 33 ust. 3 ustawy o ochronie przyrody), które mogą znacząco oddziaływać na obszar Natura 2000, wymagają przeprowadzenia odpowiedniej oceny oddziaływania na zasadach określonych w ustawie z dnia 3 października 2008 r. o udostępnianiu informacji o środowisku i jego ochronie, udziale społeczeństwa w ochronie środowiska oraz ocenach oddziaływania na środowisko (Dz. U. z 2020r. poz. 283 z późn. zm.).

W przypadku przedsięwzięć zaliczonych do kategorii przedsięwzięć mogących znacząco oddziaływać na środowisko ocena ta przeprowadzana będzie w ramach oceny oddziaływania na środowisko, kończącej się wydaniem decyzji o środowiskowych uwarunkowaniach. Obecnie, rodzaje tych przedsięwzięć określone są w rozporządzeniu Rady Ministrów z dnia 10 września 2019r. w sprawie przedsięwzięć mogących znacząco oddziaływać na środowisko (Dz. U. z 2019, poz. 1839).

W przypadku przedsięwzięć innych niż mogących znacząco oddziaływać na środowisko, mogą one wymagać przeprowadzenia oceny oddziaływania, jeżeli dane przedsięwzięcie może znacząco oddziaływać



na obszar Natura 2000, a nie jest bezpośrednio związane z ochroną tego obszaru lub nie wynika z jej ochrony. Dotyczy to jednak tylko tych przedsięwzięć, które wymagają uzyskania jakiegokolwiek decyzji inwestycyjnej, np. decyzji o warunkach zabudowy, czy decyzji o pozwoleniu na budowę. Wówczas ocena ta odbywać się będzie w ramach postępowania przed wydaniem decyzji inwestycyjnej i ograniczona jest jedynie do kwestii dotyczących wpływu na obszar Natura 2000.

Podsumowując, warunki realizacji przedsięwzięć mogących znacząco negatywnie oddziaływać na obszary Natura 2000 regulują przepisy ustawy o ochronie przyrody. Natomiast instrumenty służące stwierdzeniu, czy planowane zamierzenie inwestycyjne może wpływać negatywnie na obszary Natura 2000 i czy zachodzą przesłanki do jego realizacji, pomimo jego znaczącego negatywnego wpływu na te obszary, są określone w Ustawie o udostępnianiu informacji o środowisku i jego ochronie, udziale społeczeństwa w ochronie środowiska oraz o ocenach oddziaływania na środowisko.

Prawidłowo przeprowadzona ocena oddziaływania na środowisko lub ocena oddziaływania na obszary Natura 2000 umożliwi wybór rozwiązań najkorzystniejszych dla środowiska, w tym dla obszarów Natura 2000 oraz podejmowanie racjonalnych decyzji odnośnie gospodarowania zasobami środowiskowymi, zgodnie z zasadą zrównoważonego rozwoju. Tym samym procedura ta staje się kluczowym instrumentem ochrony przyrody, umożliwiając zachowanie różnorodności biologicznej i bogactwa przyrodniczego.

Planowana inwestycja wymaga ścisłej współpracy pomiędzy projektantami i inwestorem, jak również przyrodnikami. Celem postępowania w sprawie oceny oddziaływania na środowisko dla realizacji inwestycji mogącej znacząco oddziaływać na siedliska i gatunki chronione w obszarze Natura 2000 jest optymalizacja procesu decyzyjnego, aby podejmowane ze względów gospodarczych, społecznych czy innych działania w jak najmniejszym stopniu zagrażały zdrowiu i jakości życia ludzi, a także zachowaniu ogólnie pojętych warunków środowiskowych, w tym różnorodności biologicznej i trwałości ekosystemów. Niezależnie od tego, czy jest to ocena samodzielna, czy też stanowiąca część procedury oddziaływania na środowisko, należy odmówić wyrażenia zgody na realizację tych przedsięwzięć, co do których nie udało się uzyskać pewności, że nie będą one negatywnie oddziaływać na cele ochrony obszaru Natura 2000. Na terenie obszarów chronionych planuje się realizację w miarę potrzeb inwestycje z zakresu infrastruktury drogowej jak i gospodarki wodno - ściekowej. Potencjalne inwestycje z tego obszaru będą miały bezpośredni wpływ na obszary chronione na etapie ich budowy. Etap budowy inwestycji będzie powodował czasowe oddziaływanie na takie elementy środowiska, jak:

- ♦ powietrze
- ♦ klimat akustyczny
- ♦ powierzchnia ziemi
- ♦ szata roślinna



**W celu minimalizacji oddziaływań należy prowadzić trasy infrastruktury technicznej z ominięciem terenów będących ważnymi dla Europy typami siedlisk przyrodniczych. Prace budowlane należy prowadzić ze szczególną ostrożnością pod stałym nadzorem przyrodniczym.**

Poniżej przedstawiono przykłady działań minimalizujących oraz kompensujących w ramach realizacji planowanych przedsięwzięć.

Działania minimalizujące - środki mające na celu zachowanie lub zabezpieczenie przed zniszczeniem siedlisk przyrodniczych:

- ♦ ograniczenie powierzchni w celu zachowania siedlisk,
- ♦ przesadzenie roślin chronionych w miejsca o takich samych lub zbliżonych warunkach siedliskowych,
- ♦ stosowanie pasa buforowego pomiędzy pracami a otaczającymi go siedliskami.

Działania minimalizujące - środki mające na celu zachowanie siedlisk zwierząt lub ograniczenia wpływu na zwierzęta:

- ♦ przejścia dla zwierząt, w postaci:
  - przejść dolnych pod mostami i estakady,
  - przejść górnych lub tzw. zielone mosty dla dużych i średnich ssaków,
  - przepustów dla drobnych ssaków, tuneli dla płazów i gadów.
- ♦ osłony antyolśnieniowe i ekrany akustyczne dla zwierząt,
- ♦ urządzenia do płoszenia zwierząt – odtwarzanie odgłosów zwierząt.

Działania kompensujące:

- ♦ odtwarzanie siedliska przyrodniczego / siedliska gatunku w innym miejscu obszaru Natura 2000,
- ♦ odtwarzanie stanu populacji gatunków zniszczonych wskutek oddziaływania planu lub przedsięwzięcia,
- ♦ przenoszenie płazów z zagrożonych zniszczeniem zbiorników wodnych do specjalnie wykonanych zbiorników wodnych,
- ♦ tworzenie nowych miejsc rozrodu (np. budki dla ptaków lub nietoperzy, platformy gniazdowe dla drapieżnych etc.) w zamian za wycinkę lasów będących ich siedliskiem,
- ♦ tworzenie zastępczych miejsc bytowania dla gatunków roślin i zwierząt.



## **VII. STRATEGIA DZIAŁAŃ DLA GMINY WŁOSZCZOWA NA LATA 2020 - 2024 Z PERSPEKTYWĄ DO ROKU 2028**

### **7.1. Założenia wyjściowe do Programu Ochrony Środowiska**

W związku z wejściem w życie nowelizacji ustawy - Prawo ochrony środowiska nastąpiła zmiana sposobu realizacji krajowej polityki ochrony środowiska. Obecnie jest ona prowadzona na podstawie strategii rozwoju, programów i dokumentów programowych oraz za pomocą wojewódzkich, powiatowych i gminnych programów ochrony środowiska.

Programy sporządza odpowiednio organ wykonawczy województwa, powiatu i gminy, a uchwała sejmik województwa, rada powiatu albo rada gminy. W przypadku omawianego dokumentu Rada Miejska.

Podstawowym celem sporządzenia i uchwalenia Programu Ochrony Środowiska jest realizacja przez jednostki samorządu terytorialnego polityki ochrony środowiska zbieżnej z założeniami najważniejszych dokumentów strategicznych i programowych. Programy powinny stanowić podstawę funkcjonowania systemu zarządzania środowiskiem spajającą wszystkie działania i dokumenty dotyczące ochrony środowiska i przyrody na szczeblu danej JST. Ponadto zasady ochrony środowiska są uwzględniane na etapie opracowywania dokumentów sektorowych niezwiązanych ściśle z ochroną środowiska i jego elementów, a określające cele służące podniesieniu poziomu jakości życia mieszkańców, których realizacja ma przysłużyć się szybkiemu oraz trwałemu rozwojowi gospodarczemu. Szczegółowe cele zawarte w tych dokumentach mogą zostać osiągnięte tylko w warunkach realizacji zasad zrównoważonego rozwoju oraz pielęgnowania i zachowania dziedzictwa kulturowego kraju.

Założenia rozwoju społeczno - gospodarczego Gminy Włoszczowa w świetle ochrony środowiska zostały wyznaczone w oparciu o następujące dokumenty:

- ♦ *Strategia na rzecz Odpowiedzialnego Rozwoju do roku 2020 (z perspektywą do 2030r.,*
- ♦ *Strategia „Bezpieczeństwo Energetyczne i Środowisko”,*
- ♦ *Program ochrony środowiska dla Województwa Świętokrzyskiego na lata 2015-2020 z uwzględnieniem perspektywy do roku 2025,*
- ♦ *Program ochrony środowiska Powiatu Włoszczowskiego na lata 2020 - 2025 z perspektywą do 2030.*



### 7.1.1. Założenia i uwarunkowania wynikające z dokumentów szczebla krajowego

#### 7.1.1.1. Strategia na rzecz Odpowiedzialnego Rozwoju do roku 2020

Nowa wizja rozwoju kraju została sformułowana w przyjętym 16 lutego 2016 r. przez Radę Ministrów Planie na rzecz Odpowiedzialnego Rozwoju. Dokument przedstawia wyzwania, jakie stoją przed polską gospodarką (tzw. pułapki rozwojowe), a także zarysowuje przykładowe instrumenty gospodarcze, finansowe i instytucjonalne, koncentrując propozycje działań wokół pięciu filarów rozwojowych. Prezentuje on nowe podejście do polityki gospodarczej, a także inicjatywy kluczowe dla realizacji założeń przyjętych w Planie.

Z zakresu ochrony środowiska w ramach strategii określono poszczególne kierunki interwencji:

- ◆ Zwiększenie dyspozycyjnych zasobów wodnych i osiągnięcie wysokiej jakości wód,
- ◆ Likwidacja źródeł emisji zanieczyszczeń powietrza lub istotne zmniejszenie ich oddziaływania,
- ◆ Zarządzanie zasobami dziedzictwa przyrodniczego,
- ◆ Ochrona gleb przed degradacją,
- ◆ Zarządzanie zasobami geologicznymi,
- ◆ Gospodarka odpadami,
- ◆ Oddziaływanie na jakość życia w zakresie klimatu akustycznego i oddziaływania pól elektromagnetycznych.

#### 7.1.1.2. Strategia Bezpieczeństwo Energetyczne i Środowisko - perspektywa do 2020r.

Głównym dokumentem kształtującym ochronę środowiska na szczeblu krajowym jest:

#### **Strategia Bezpieczeństwo Energetyczne i Środowisko - perspektywa do 2020r.**

W Programie Ochrony Środowiska dla Gminy Włoszczowa na lata 2020 - 2024 z perspektywą do roku 2028 uwzględniono zapisy zawarte w strategii Bezpieczeństwo Energetyczne i Środowisko - perspektywa do 2020 roku. Strategia Bezpieczeństwo Energetyczne i Środowisko obejmuje dwa obszary: energetykę i środowisko, wskazując m.in. kluczowe reformy i niezbędne działania, które powinny zostać podjęte w perspektywie do 2020 roku.

Zgodnie z zapisami strategii kwestią zasadniczą dla jakości życia ludzi i funkcjonowania gospodarki są stabilne, niczym niezakłócone dostawy energii. Wykorzystanie zasobów energetycznych nie pozostaje



jednak obojętne dla środowiska, zatem prowadzenie skoordynowanych działań w obszarze energetyki i środowiska jest nie tylko wskazane, ale i konieczne. Opisana w dokumencie strategia tworzy rodzaj pomostu pomiędzy środowiskiem i energetyką, stanowiąc jednocześnie impuls do bardziej efektywnego i racjonalnego prowadzenia polityki w obu obszarach, tak aby wykorzystać efekt synergii i zapewnić spójność podejmowanych działań.

Celem strategii jest ułatwienie „zielonego” (sprzyjającego środowisku) wzrostu gospodarczego w Polsce poprzez zapewnienie bezpieczeństwa energetycznego i dostępu do nowoczesnych, innowacyjnych technologii, a także wyeliminowanie barier administracyjnych utrudniających „zielony” wzrost. Podstawowe zadanie strategii polega na zintegrowaniu polityki środowiskowej z polityką energetyczną tam, gdzie aspekty te przenikają się w dostrzegalny sposób, jak również wytyczenie kierunków, w jakich powinna rozwijać się branża energetyczna oraz wskazanie priorytetów w ochronie środowiska.

Poniżej przedstawiono cele środowiskowe wyznaczone w strategii.

#### ***Cel 1. Zrównoważone gospodarowanie zasobami środowiska***

- ♦ Kierunek interwencji 1.1. Racjonalne i efektywne gospodarowanie zasobami kopalin,
- ♦ Kierunek interwencji 1.2. Gospodarowanie wodami dla ochrony przed powodzią, suszą i deficytem wody,
- ♦ Kierunek interwencji 1.3. Zachowanie bogactwa różnorodności biologicznej, w tym wielofunkcyjna gospodarka leśna,
- ♦ Kierunek interwencji 1.4. Uporządkowanie zarządzania przestrzenią.

#### ***Cel 2. Zapewnienie gospodarce krajowej bezpiecznego i konkurencyjnego zaopatrzenia w energię***

- ♦ Kierunek interwencji 2.1. Lepsze wykorzystanie krajowych zasobów energii,
- ♦ Kierunek interwencji 2.2. Poprawa efektywności energetycznej,
- ♦ Kierunek interwencji 2.6. Wzrost znaczenia rozproszonych, odnawialnych źródeł energii,
- ♦ Kierunek interwencji 2.7. Rozwój energetyczny obszarów podmiejskich i wiejskich,
- ♦ Kierunek interwencji 2.8. Rozwój systemu zaopatrywania nowej generacji pojazdów wykorzystujących paliwa alternatywne.

#### ***Cel 3. Poprawa stanu środowiska***

- ♦ Kierunek interwencji 3.1. Zapewnienie dostępu do czystej wody dla społeczeństwa i gospodarki,





- ♦ Kierunek interwencji 3.2. Racjonalne gospodarowanie odpadami, w tym wykorzystanie ich na cele energetyczne,
- ♦ Kierunek interwencji 3.3. Ochrona powietrza, w tym ograniczenie oddziaływania energetyki,
- ♦ Kierunek interwencji 3.4. Wspieranie nowych i promocja polskich technologii energetycznych i środowiskowych,
- ♦ Kierunek interwencji 3.5. Promowanie zachowań ekologicznych oraz tworzenie warunków do powstawania zielonych miejsc pracy.

#### *7.1.2. Założenia i uwarunkowania wynikające z dokumentów szczebla wojewódzkiego*

Głównym dokumentem kształtującym ochronę środowiska na szczeblu wojewódzkim jest:

***Program ochrony środowiska dla Województwa Świętokrzyskiego na lata 2015-2020  
z uwzględnieniem perspektywy do roku 2025***

W oparciu o diagnozę stanu środowiska województwa świętokrzyskiego, zdefiniowano zagrożenia i problemy oraz zaproponowano cele i kierunki interwencji Programu dla poszczególnych priorytetów ekologicznych.

#### **ZASOBY PRZYRODNICZE**

##### *Cel strategiczny - długoterminowy do 2025 roku*

- ♦ Ochrona różnorodności biologicznej, krajobrazowej i geologicznej województwa.

##### *Cel operacyjny - krótkoterminowy do 2020 roku*

- ♦ ZP1: Zachowanie lub przywrócenie właściwego stanu siedlisk i gatunków oraz przeciwdziałanie zagrożeniom dla różnorodności biologicznej i geologicznej;
- ♦ ZP2: Zarządzanie zasobami przyrody i krajobrazem zarówno na obszarach chronionych, jak i użytkowanych gospodarczo;
- ♦ ZP3: Działania z zakresu pogłębiania i udostępniania wiedzy o zasobach przyrodniczych i walorach krajobrazowych województwa.



## **ZASOBY WODNE I GOSPODARKA WODNA**

### Cel strategiczny - długoterminowy do 2025 roku

- ♦ Prowadzenie zrównoważonego gospodarowania wodami umożliwiającego osiągnięcie i utrzymanie dobrego stanu wód.

### Cel operacyjny - krótkoterminowy do 2020 roku

- ♦ ZW1: Osiągnięcie dobrego stanu jednolitych części wód powierzchniowych i podziemnych;
- ♦ ZW2: Rozwój infrastruktury wodno-ściekowej;
- ♦ ZW.3: Ochrona przed zjawiskami ekstremalnymi.

## **POWIETRZE ATMOSFERYCZNE**

### Cel strategiczny - długoterminowy do 2025 roku

- ♦ Poprawa jakości powietrza w województwie świętokrzyskim.

### Cel operacyjny - krótkoterminowy do 2020 roku

- ♦ PA.1: Redukcja emisji ze źródeł spalania paliw o małej mocy do 1 MW;
- ♦ PA.2: Ograniczenie emisji zanieczyszczeń ze źródeł komunikacyjnych;
- ♦ PA.3: Ograniczenie emisji zanieczyszczeń ze źródeł przemysłowych;
- ♦ PA.4: Podniesienie świadomości społeczeństwa w zakresie wpływu zanieczyszczeń na zdrowie oraz konieczności ochrony powietrza;
- ♦ PA.5: Osiągnięcie poziomu celu długoterminowego dla ozonu;
- ♦ PA.6: Zwiększenie roli planowania przestrzennego w ochronie powietrza;
- ♦ PA.7: Osiągnięcie krajowego celu redukcji narażenia.

## **ODNAWIALNE ŹRÓDŁA ENERGII**

### Cel strategiczny - długoterminowy do 2025 roku

- ♦ Wzrost wykorzystania energii z odnawialnych źródeł energii.



Cel operacyjny - krótkoterminowy do 2020 roku

- ♦ OZE.1: Zwiększenie zastosowania instalacji do produkcji energii z OZE.

**GOSPODARKA ODPADAMI**

Cel strategiczny - długoterminowy do 2025 roku

- ♦ Gospodarowanie odpadami zgodnie z hierarchią postępowania z odpadami, uwzględniając zrównoważony rozwój województwa.

Cel operacyjny - krótkoterminowy do 2020 roku

- ♦ GO.1: Osiągnięcie poziomów recyklingu i przygotowania do ponownego użycia wskazanych frakcji odpadów komunalnych oraz ograniczenia masy odpadów ulegających biodegradacji przekazywanych do składowania;
- ♦ GO.2: Wzrost selektywnego zbierania odpadów niebezpiecznych ze strumienia odpadów komunalnych;
- ♦ GO.3: Minimalizacja ilości wytwarzanych odpadów z sektora gospodarczego oraz osiągnięcie wymaganych poziomów odzysku tych odpadów;
- ♦ GO.4: Koordynacja gospodarki odpadowej w województwie i edukacja ekologiczna;
- ♦ GO.5: Wzrost masy odpadów zagospodarowanych na cele energetyczne.

**KLIMAT AKUSTYCZNY**

Cel strategiczny - długoterminowy do 2025 roku

- ♦ KA1: Poprawa klimatu akustycznego w województwie świętokrzyskim.

**POLA ELEKTROMAGNETYCZNE**

Cel strategiczny - długoterminowy do 2025 roku

- ♦ PEM.1: Utrzymanie dotychczasowego stanu braku zagrożeń ponadnormatywnym promieniowaniem elektromagnetycznym.



## **ZASOBY GEOLOGICZNE**

### Cel strategiczny - długoterminowy do 2025 roku

- ♦ Zrównoważona gospodarka zasobami naturalnymi.

### Cel operacyjny - krótkoterminowy do 2020 roku

- ♦ ZG1: Ochrona i zrównoważone wykorzystanie zasobów kopalin oraz ograniczanie presji na środowisko związanej z ich eksploatacją.

## **GLEBY**

### Cel strategiczny - długoterminowy do 2025 roku

- ♦ Ochrona gleb przed negatywnym oddziaływaniem antropogenicznym, erozją oraz niekorzystnymi zmianami klimatu

### Cel operacyjny - krótkoterminowy do 2020 roku

- ♦ GL1: Zachowanie funkcji środowiskowych, gospodarczych, społecznych i kulturowych gleb;
- ♦ GL2: Rekultywacja terenów zdegradowanych i zdewastowanych;
- ♦ GL.3: Ochrona gleb w kontekście zmian klimatu.

## **POWAŻNE AWARIE PRZEMYSŁOWE**

### Cel strategiczny - długoterminowy do 2025 roku

- ♦ Zmniejszenie zagrożenia oraz minimalizacja skutków w przypadku wystąpienia awarii.

## **LASY**

### Cel strategiczny - długoterminowy do 2025 roku

- ♦ Racjonalne użytkowanie zasobów leśnych.

### Cel operacyjny - krótkoterminowy do 2020 roku

- ♦ L1: Prowadzenie trwale zrównoważonej gospodarki leśnej.



### 7.1.3. Założenia i uwarunkowania wynikające z dokumentów szczebla powiatowego

Głównym dokumentem kształtującym ochronę środowiska na szczeblu powiatowym jest:

**Program ochrony środowiska Powiatu Włoszczowskiego na lata 2020 - 2025  
z perspektywą do 2030**

Program Ochrony Środowiska Powiatu Włoszczowskiego na lata 2020 - 2025 z perspektywą do 2030 został opracowany dla poszczególnych komponentów środowiska powiatu, zgodnie z zasadami określonymi w przepisach ochrony środowiska oraz wytycznymi Ministerstwa Środowiska do opracowania wojewódzkich, powiatowych i gminnych programów ochrony środowiska.

Dla obszarów wymagających interwencji wyznaczono cele, kierunki oraz zadania, które służyć mają poprawie stanu środowiska, co przedstawiono w poniższej tabeli. Oprócz tego wyznaczono zadania, które służyć mają ochronie i zachowaniu obecnego stanu pozostałych komponentów środowiska. Do każdego zadania przypisano jednostkę odpowiedzialną za wykonanie zadania, zaproponowano wskaźnik monitorowania oraz przypisano możliwe ryzyka, jakie wiążą się z realizacją danego zadania

- ♦ **Obszar interwencji - Ochrona klimatu i jakości powietrza**
  - ✓ Cel - Spełnienie norm jakości powietrza atmosferycznego na terenie powiatu włoszczowskiego.
  
- ♦ **Obszar interwencji - Zagrożenia hałasem**
  - ✓ Cel - Ograniczenie uciążliwości akustycznej dla mieszkańców powiatu.
  
- ♦ **Obszar interwencji - Pola elektromagnetyczne**
  - ✓ Cel - Kontrola niejonizującego promieniowania elektromagnetycznego do środowiska na terenie powiatu.
  
- ♦ **Obszar interwencji - Gospodarowanie wodami**
  - ✓ Cel - Zrównoważone gospodarowanie wodami powierzchniowym i podziemnymi umożliwiające zaspokojenie potrzeb wodnych powiatu przy utrzymaniu co najmniej dobrego stanu wód.
  
- ♦ **Obszar interwencji - Gospodarka wodno - ściekowa**
  - ✓ Cel - Podniesienie komfortu życia mieszkańców powiatu poprzez stworzenie nowoczesnej infrastruktury związanej z gospodarką wodno-ściekową.



- ♦ **Obszar interwencji - Zasoby geologiczne**
  - ✓ Cel - Racjonalna gospodarka zasobami złóż kopalin oraz minimalizacja niekorzystnych skutków ich eksploatacji.
  
- ♦ **Obszar interwencji - Gleby**
  - ✓ Cel - Użytkowanie gleb zgodnie z zasadami zrównoważonego rozwoju oraz właściwe wykorzystanie ich naturalnego potencjału produkcyjnego.
  
- ♦ **Obszar interwencji - Gospodarka odpadami i zapobieganie powstawaniu odpadów**
  - ✓ Cel - Racjonalne gospodarowanie odpadami.
  
- ♦ **Obszar interwencji - Zasoby przyrodnicze**
  - ✓ Cel - Zachowanie, odtworzenie i zrównoważone użytkowanie bioróżnorodności i georóżnorodności oraz ochrona przyrody.
  
- ♦ **Obszar interwencji - Zagrożenia poważnymi awariami**
  - ✓ Cel - Minimalizacja potencjalnych negatywnych skutków awarii.

## **7.2. Struktura programu ochrony środowiska dla Gminy Włoszczowa**

W przypadku sporządzania programów ochrony środowiska należy uwzględnić przede wszystkim:

- ♦ analizę aktualnego stanu środowiska w Gminie obejmującą m.in.: ochronę zasobów naturalnych, jakość powietrza, odnawialne źródła energii, gospodarkę wodno-ściekową, klimat akustyczny, promieniowanie elektromagnetyczne,
- ♦ politykę środowiskową (m.in. zagadnienia związane z edukacją ekologiczną, zarządzaniem środowiskowym, aspekty ekologiczne w planowaniu przestrzennym),
- ♦ analizę zidentyfikowanych problemów środowiskowych w Gminie, główne zagrożenia środowiskowe, hierarchizacja zidentyfikowanych problemów środowiskowych),
- ♦ strategię ochrony środowiska (obszary interwencji, cele krótko- i długoterminowe, kierunki działań dostosowane do specyfiki Gminy),
- ♦ instrumenty realizacji programu, w tym wykaz planowanych przedsięwzięć i nakłady finansowe, zarządzanie i monitoring.



### 7.3. Analiza SWOT

W przypadku badania środowiska, analiza SWOT jest efektywną metodą identyfikacji słabych i silnych stron poszczególnych elementów środowiska oraz badania szans i zagrożeń jakie stwarza dla nich otoczenie. SWOT oparta jest na schemacie klasyfikacji dzielącym wszystkie czynniki mające wpływ na bieżącą i przyszłą pozycję elementów środowiska, tj.:

- ♦ zewnętrzne w stosunku do danego elementu i mające charakter uwarunkowań wewnętrznych,
- ♦ wywierające negatywny wpływ na dany element środowiska i mające wpływ pozytywny.

Z porównania tych dwóch podziałów powstają cztery kategorie czynników:

- ♦ wewnętrzne pozytywne - mocne strony, czyli atuty danego elementu środowiska. Mocne strony to walory elementu środowiska, które w pozytywny sposób wyróżniają go na tle średniej Gminy;
- ♦ wewnętrzne negatywne - słabe strony danego elementu środowiska. Słabe strony to konsekwencja ograniczeń zasobów;
- ♦ zewnętrzne pozytywne - szanse. Szanse to zjawiska i tendencje w otoczeniu elementu środowiska, które gdy odpowiednio wykorzystane staną się impulsem podniesienia jego jakości, osłabiają zagrożenia i umożliwią realizację koncepcji zrównoważonego rozwoju;
- ♦ zewnętrzne negatywne - zagrożenia. Zagrożenia to wszystkie czynniki zewnętrzne, które są postrzegane jako bariery dla podniesienia jakości środowiska i realizacji koncepcji zrównoważonego rozwoju.

Ogólne wytyczne wynikające z analizy SWOT są bardzo proste, ale niestety trudne do realizacji. Zakładają one:

- ♦ unikanie zagrożeń/emisji zanieczyszczeń,
- ♦ wykorzystywanie szans,
- ♦ wzmocnianie słabych stron,
- ♦ opieranie się na mocnych stronach.

W przedmiotowym Programie Ochrony Środowiska przeprowadzono analizę dla poszczególnych obszarów interwencji.



Tabela nr 28. Analiza SWOT Gminy Włoszczowa - Obszar interwencji I - Ochrona klimatu i jakości powietrza

OBSZAR INTERWENCJI I - OCHRONA KLIMATU I JAKOŚCI POWIETRZA		
	MOCNE STRONY	SŁABE STRONY
CZYNNIKI WEWNĘTRZNE	<ul style="list-style-type: none"><li>✓ działania dążące do wyeliminowania spalania paliw stałych w obiektach użyteczności publicznej,</li><li>✓ sukcesywna likwidacja starych kotłowni węglowych,</li><li>✓ spadek udziału węgla jako nośnika energii w źródłach rozproszonych,</li><li>✓ sukcesywne przeprowadzanie działań termomodernizacyjnych,</li><li>✓ sukcesywna modernizacja systemu komunikacyjnego,</li><li>✓ sukcesywny rozwój systemu ścieżek rowerowych,</li><li>✓ uwzględnianie w MPZP wymogów ochrony powietrza.</li></ul>	<ul style="list-style-type: none"><li>✓ uciążliwy problem niskiej emisji,</li><li>✓ tereny zabudowy mieszkaniowej oparte w dużym stopniu na indywidualnych, systemach grzewczych zasilanych paliwami stałymi (węgiel, jego pochodne),</li><li>✓ niska świadomość ekologiczna mieszkańców (spalanie odpadów i paliw niskiej jakości),</li><li>✓ obciążenie Gminy ruchem tranzytowym - koncentracja zanieczyszczeń wzdłuż najważniejszych ciągów komunikacyjnych,</li><li>✓ niewystarczająca ilość środków finansowych na realizację zadań z zakresu ochrony powietrza.</li></ul>
CZYNNIKI ZEWNĘTRZNE	SZANSE	ZAGROŻENIA
	<ul style="list-style-type: none"><li>✓ realizacja zapisów Planu Gospodarki Niskoemisyjnej dla Gminy,</li><li>✓ upowszechnianie informacji o rozmieszczeniu i możliwościach technicznych wykorzystania potencjału energetycznego poszczególnych rodzajów odnawialnych źródeł energii,</li><li>✓ zwiększenie wykorzystania paliw alternatywnych i odnawialnych źródeł energii,</li><li>✓ wzrost świadomości ekologicznej wśród społeczeństwa,</li><li>✓ sukcesywna realizacja tzw. uchwały antysmogowej wprowadzającej ograniczenia i zakazy w stosowaniu niektórych rodzajów paliw i urządzeń,</li><li>✓ intensyfikacja i kontynuacja programu przyznawania dotacji wspierających zmianę sposobu ogrzewania na terenie Gminy,</li><li>✓ systematyczna modernizacja układu drogowego,</li><li>✓ wzrost zainteresowania systemem transportu rowerowego,</li><li>✓ rozwój technologii energooszczędnych oraz ich coraz większa dostępność.</li></ul>	<ul style="list-style-type: none"><li>✓ zanieczyszczenie powietrza powodowane przez niską emisję,</li><li>✓ zanieczyszczenie powietrza powodowane przez emisję komunikacyjną,</li><li>✓ niewystarczające środki na realizację zadań z zakresu ochrony powietrza,</li><li>✓ napływ zanieczyszczeń spoza obszaru Gminy,</li><li>✓ utrzymujący się trend wzrostu zużycia energii,</li><li>✓ wysokie nakłady inwestycyjne związane z obszarem odnawialnych źródeł energii,</li><li>✓ wzrost nowo rejestrowanych pojazdów,</li><li>✓ ponadlokalność zagrożeń związanych z zanieczyszczeniem powietrza.</li></ul>

Źródło: Analiza własna





Tabela nr 29. Analiza SWOT Gminy Włoszczowa - Obszar interwencji II - Zagrożenia hałasem

OBSZAR INTERWENCJI II - ZAGROŻENIA HAŁASEM		
	MOCNE STRONY	SŁABE STRONY
CZYNNIKI WEWNĘTRZNE	<ul style="list-style-type: none"><li>✓ sukcesywna realizacja działań ujętych w Programie ochrony środowiska przed hałasem dla Województwa Świętokrzyskiego,</li><li>✓ sukcesywna modernizacja układu drogowego,</li><li>✓ promowanie ruchu rowerowego, rozwój ścieżek rowerowych,</li><li>✓ znikome przekroczenia dopuszczalnych poziomów hałasu w środowisku.</li></ul>	<ul style="list-style-type: none"><li>✓ występująca uciążliwość związana z emisją hałasu pochodzącą z ciągów komunikacyjnych,</li><li>✓ ograniczone środki finansowe na realizację zadań określonych w Programie ochrony środowiska przed hałasem,</li><li>✓ niewystarczająca skuteczność środków ograniczających emisję hałasu drogowego,</li><li>✓ niska świadomość ekologiczna mieszkańców w zakresie ochrony przed hałasem.</li></ul>
CZYNNIKI ZEWNĘTRZNE	SZANSE	ZAGROŻENIA
	<ul style="list-style-type: none"><li>✓ wprowadzanie stref wolnych od ruchu samochodowego.</li><li>✓ upowszechnianie pozytywnych postaw kierowców - „ecodriving”,</li><li>✓ położenie nacisku na rozwój infrastruktury rowerowej, węzłów przesiadkowych, korzystanie z komunikacji zbiorowej,</li><li>✓ rozwój nowoczesnych technologii ograniczających emisję hałasu,</li><li>✓ wprowadzenie do MPZP zasad kształtowania komfortu akustycznego dla obszaru,</li><li>✓ minimalizacja emisji hałasu komunikacyjnego poprzez budowę ekranów akustycznych wzdłuż tras komunikacyjnych gdzie występują przekroczenia standardów akustycznych.</li></ul>	<ul style="list-style-type: none"><li>✓ pogorszenie warunków i komfortu życia mieszkańców na tych obszarach, w których występuje szkodliwe oddziaływanie hałasu,</li><li>✓ wzrost nowo rejestrowanych pojazdów,</li><li>✓ dysproporcje pomiędzy wielkościami dopuszczalnych poziomów hałasu w środowisku, dla hałasu przemysłowego oraz hałasu źródeł liniowych, tj. dróg, linii kolejowych i linii tramwajowych,</li><li>✓ brak funduszy na inwestycje zmierzające do poprawy stanu środowiska akustycznego.</li></ul>

Źródło: Analiza własna



**Tabela nr 30. Analiza SWOT Gminy Włoszczowa - Obszar interwencji III - Pola elektromagnetyczne**

OBSZAR INTERWENCJI III - POLA ELEKTROMAGNETYCZNE		
	MOCNE STRONY	SŁABE STRONY
CZYNNIKI WEWNĘTRZNE	<ul style="list-style-type: none"><li>✓ mała liczba źródeł pól elektromagnetycznych,</li><li>✓ brak przekroczeń dopuszczalnych norm promieniowania elektromagnetycznego,</li><li>✓ przeprowadzanie pomiarów przez Głównego Inspektora Ochrony Środowiska.</li></ul>	<ul style="list-style-type: none"><li>✓ konflikty społeczne związane z lokalizacją stacji bazowych telefonii komórkowych,</li><li>✓ nieświadomość lub niski poziom świadomości społecznej w zakresie oddziaływania pól elektromagnetycznych,</li><li>✓ obecność napowietrznych linii elektroenergetycznych najwyższych i wysokich napięć,</li><li>✓ obecność nadajników telefonii komórkowej (stacji bazowych).</li></ul>
CZYNNIKI ZEWNĘTRZNE	SZANSE	ZAGROŻENIA
	<ul style="list-style-type: none"><li>✓ inwentaryzacja źródeł emisji promieniowania elektromagnetycznego,</li><li>✓ uwzględnianie lokalizacji urządzeń emitujących promieniowanie elektromagnetyczne w miejscowych planach zagospodarowania przestrzennego,</li><li>✓ stały, bieżący monitoring promieniowania elektromagnetycznego</li><li>✓ obowiązkowy monitoring PEM w ramach państwowego monitoringu środowiska,</li><li>✓ modernizacja sieci energetycznych przez operatora.</li></ul>	<ul style="list-style-type: none"><li>✓ wzrost ilości źródeł pól elektromagnetycznych</li><li>✓ rozpowszechnienie i rozwój telefonii komórkowej oraz innych technologii emitujących promieniowanie elektromagnetyczne,</li><li>✓ szybki rozwój technologii, stale rozbudowywana infrastruktura, większa liczba urządzeń,</li><li>✓ rozbudowa mieszkalnictwa wzdłuż linii energetycznych.</li></ul>

Źródło: Analiza własna



Tabela nr 31. Analiza SWOT Gminy Włoszczowa - Obszar interwencji IV - Gospodarowanie wodami

OBSZAR INTERWENCJI IV - GOSPODAROWANIE WODAMI		
	MOCNE STRONY	SŁABE STRONY
CZYNNIKI WEWNĘTRZNE	<ul style="list-style-type: none"><li>✓ zasoby wód podziemnych dobrej jakości,</li><li>✓ dobra jakość wody pitnej podawanej do sieci,</li><li>✓ realizowanie inwestycji w zakresie gospodarki wodnej,</li><li>✓ prowadzenie systematycznych pomiarów jakości wód powierzchniowych i podziemnych</li><li>✓ systematyczne wprowadzanie nowych technologii oczyszczania ścieków,</li><li>✓ bardzo dobrze rozwinięta sieć kanalizacyjna ograniczająca potencjalne zagrożenia środowiska wodnego,</li><li>✓ uwzględnianie w MPZP zagadnień dotyczących gospodarowania wodami.</li></ul>	<ul style="list-style-type: none"><li>✓ umiarkowany lub zły stan ekologiczny jednolitych części wód powierzchniowych,</li><li>✓ wrażliwość wód podziemnych, szczególnie pierwszego poziomu na zanieczyszczenia,</li><li>✓ brak pełnej wiedzy o miejscach nielegalnego zrzutu ścieków.</li></ul>
CZYNNIKI ZEWNĘTRZNE	SZANSE	ZAGROŻENIA
	<ul style="list-style-type: none"><li>✓ realizacja programu małej retencji dla Województwa Świętokrzyskiego,</li><li>✓ prowadzenie monitoringu jakości wód podziemnych na terenie Gminy,</li><li>✓ prowadzenie racjonalnej gospodarki zasobami wód podziemnych pod względem ilościowym i ochrona ich jakości,</li><li>✓ wprowadzenie zasady odprowadzania wód opadowych i roztopowych z terenów nieruchomości do gruntu w celu zwiększenia odnawialności zasobów wód podziemnych,</li><li>✓ coroczna konserwacja rowów, cieków, zbiorników i budowli hydrotechnicznych - usunięcie zatorów, namulów, oczyszczenie przepustów, wykoszenie skarp - stabilizacja układów wodnych, ochrona terenów przed powodzią oraz zatrzymanie spływu zanieczyszczeń,</li><li>✓ realizacja niezbędnych inwestycji przeciwpowodziowych.</li></ul>	<ul style="list-style-type: none"><li>✓ brak wystarczających środków na realizację zaplanowanych przedsięwzięć.</li><li>✓ źle pojęta regulacja cieków przez właścicieli gruntów prywatnych (osuszanie, zasypywanie) skutkujące ogólnym spadkiem poziomu wód gruntowych i będące zagrożeniem dla terenów podmokłych,</li><li>✓ możliwe zanieczyszczenie wód podziemnych poprzez odprowadzanie ścieków do ziemi, na terenach o nieuporządkowanej gospodarce ściekowej,</li><li>✓ pogorszenie się stanu wód podziemnych i powierzchniowych,</li><li>✓ możliwość zanieczyszczenia wód powierzchniowych i podziemnych przez zanieczyszczenia pochodzenia antropogenicznego,</li><li>✓ możliwe wycieki substancji toksycznych związane z transportem substancji niebezpiecznych.</li></ul>

Źródło: Analiza własna



**Tabela nr 32. Analiza SWOT Gminy Włoszczowa - Obszar interwencji V - Gospodarka wodno-ściekowa**

OBSZAR INTERWENCJI V - GOSPODARKA WODNO-ŚCIEKOWA		
	MOCNE STRONY	SŁABE STRONY
CZYNNIKI WEWNĘTRZNE	<ul style="list-style-type: none"><li>✓ dobry stan techniczny sytemu uzdatniania i dystrybucji wody,</li><li>✓ wysoka sprawność oczyszczalni ścieków.</li><li>✓ ewidencja zbiorników bezodpływowych i przydomowych oczyszczalni ścieków.</li></ul>	<ul style="list-style-type: none"><li>✓ braki w uzbrojeniu Gminy w sieć kanalizacji sanitarnej,</li><li>✓ niewystarczająca świadomość ekologiczna mieszkańców Gminy w zakresie gospodarki wodno - ściekowej.</li></ul>
CZYNNIKI ZEWNĘTRZNE	SZANSE	ZAGROŻENIA
	<ul style="list-style-type: none"><li>✓ możliwości pozyskania dofinansowania na realizację inwestycji z zakresu budowy kanalizacji oraz wymiany zbiorników bezodpływowych na przydomowe oczyszczalnie,</li><li>✓ modernizacja istniejących oczyszczalni ścieków.</li></ul>	<ul style="list-style-type: none"><li>✓ brak świadomości poszczególnych właścicieli nieruchomości skutkujący niewłaściwym zagospodarowaniem powstałych nieczystości ciekłych,</li><li>✓ nielegalne zrzuty ścieków nieoczyszczonych.</li></ul>

Źródło: Analiza własna



Tabela nr 33. Analiza SWOT Gminy Włoszczowa - Obszar interwencji VI - Gleby oraz zasoby geologiczne

OBSZAR INTERWENCJI V - GLEBY ORAZ ZASOBY GEOLOGICZNE		
	MOCNE STRONY	SŁABE STRONY
CZYNNIKI WEWNĘTRZNE	<ul style="list-style-type: none"><li>✓ uwzględnienie w studium uwarunkowań oraz planie zagospodarowania przestrzennego obszarów złóż,</li><li>✓ dobry stopień rozpoznania zasobów geologicznych,</li><li>✓ walory środowiskowe Gminy,</li><li>✓ współpraca władz w zakresie rekultywacji obszarów zdegradowanych.</li></ul>	<ul style="list-style-type: none"><li>✓ zanieczyszczenie gleb pochodzące z emisji antropogenicznej,</li><li>✓ zanieczyszczenie gleb pochodzące z emisji ze środków transportu,</li><li>✓ brak regularnych badań w ramach państwowego monitoringu środowiska,</li><li>✓ możliwość niekontrolowanej eksploatacji surowców naturalnych,</li><li>✓ niewystarczająca świadomość ekologiczna mieszkańców Gminy.</li></ul>
CZYNNIKI ZEWNĘTRZNE	SZANSE	ZAGROŻENIA
	<ul style="list-style-type: none"><li>✓ zwiększenie zainteresowania wykorzystaniem odnawialnych źródeł energii,</li><li>✓ rewitalizacja i wykorzystanie obszarów przemysłowych,</li><li>✓ prowadzenie racjonalnej gospodarki przestrzennej w celu ochrony krajobrazu i powierzchni biologicznie czynnej (ograniczenie tworzenia powierzchni utwardzonych),</li><li>✓ coraz bardziej restrykcyjne normy środowiskowe dla zakładów i przedsiębiorców zapobiegające skażeniu gleb,</li><li>✓ wzrost świadomości ekologicznej mieszkańców.</li></ul>	<ul style="list-style-type: none"><li>✓ brak wystarczających środków finansowych na identyfikację potencjalnych zagrożeń,</li><li>✓ możliwy wzrost zanieczyszczenia środowiska gruntowo-wodnego na skutek zwiększającego się udziału gruntów zabudowanych i zurbanizowanych w stosunku do ogólnej powierzchni użytkowej Gminy,</li><li>✓ presja ze strony działających podmiotów gospodarczych,</li><li>✓ problemy zjawiska suszy,</li><li>✓ problemy zjawiska opadów atmosferycznych.</li></ul>

Źródło: Analiza własna



Tabela nr 34. Analiza SWOT Gminy Włoszczowa - Obszar interwencji VII - Gospodarka odpadami i zapobieganie powstawaniu odpadów

OBSZAR INTERWENCJI VII - GOSPODARKA ODPADAMI I ZAPOBIEGANIE POWSTAWANIU ODPADÓW		
	MOCNE STRONY	SŁABE STRONY
CZYNNIKI WEWNĘTRZNE	<ul style="list-style-type: none"><li>✓ wdrożony system gospodarki odpadami komunalnymi w Gminie,</li><li>✓ system zbierania i odbioru odpadów dostosowany do rozwiązań technologicznych przyjętych w Regionie Gospodarki Odpadami Komunalnymi (RGOK),</li><li>✓ utworzone Punkty Selektywnego Zbierania Odpadów Komunalnych (PSZOK)</li><li>✓ dysponowanie dodatkowymi środkami finansowymi - opłatami wniesionymi przez właścicieli nieruchomości,</li><li>✓ posiadanie możliwości określania warunków na rynku usług gospodarowania odpadami,</li><li>✓ nadzór nad procesem powstawania, gromadzenia, transportu i zagospodarowania odpadów,</li><li>✓ zwiększająca się corocznie ilość odpadów segregowanych w ogólnej ilości odebranych odpadów,</li><li>✓ sukcesywna likwidacja nielegalnych składowisk odpadów,</li><li>✓ dobry poziom usług komunalnych.</li></ul>	<ul style="list-style-type: none"><li>✓ spalanie odpadów w paleniskach domowych,</li><li>✓ powstawanie „dzikich” składowisk odpadów,</li><li>✓ niski poziom selektywnej zbiórki odpadów niebezpiecznych wydzielonych ze strumienia odpadów komunalnych,</li><li>✓ słaba znajomość przepisów prawnych w odniesieniu do gospodarki odpadami zarówno przez wytwórców indywidualnych jak i podmioty gospodarcze (w szczególności z sektora małych i średnich przedsiębiorstw)</li><li>✓ brak umiejętności prawidłowej segregacji odpadów przez część mieszkańców.</li></ul>
CZYNNIKI ZEWNĘTRZNE	SZANSE	ZAGROŻENIA
	<ul style="list-style-type: none"><li>✓ budowa nowych oraz rozbudowa istniejących instalacji do zagospodarowania odpadów,</li><li>✓ mniejsza ilość odpadów wprowadzanych do środowiska w sposób niekontrolowany</li><li>✓ rozwój systemu selektywnej zbiórki i segregacji odpadów,</li><li>✓ wsparcie finansowe dla osób fizycznych likwidujących azbest lub wyroby zawierające azbest z terenu nieruchomości położonych na terenie Gminy,</li><li>✓ redukcja odpadów składowanych na składowiskach odpadów,</li><li>✓ likwidacja nielegalnego składowania i magazynowania odpadów,</li><li>✓ zwiększenie świadomości ekologicznej mieszkańców.</li></ul>	<ul style="list-style-type: none"><li>✓ emisja zanieczyszczeń do powietrza (spalanie odpadów),</li><li>✓ zanieczyszczenie gleb, wód, powietrza oraz przyrody („dzikie” składowiska odpadów)</li><li>✓ długotrwałe procedury przetargowe związane z wylaniem podmiotów obsługujących system gospodarki odpadami komunalnymi.</li><li>✓ degradacja środowiska w wyniku niewłaściwego zagospodarowania odpadów. możliwość powstawania nielegalnych składowisk odpadów niebezpiecznych lub innych niż niebezpieczne.</li></ul>

Źródło: Analiza własna



Tabela nr 35. Analiza SWOT Gminy Włoszczowa - Obszar interwencji VIII - Zasoby przyrodnicze i dziedzictwo kulturowe

OBSZAR INTERWENCJI VIII - ZASOBY PRZYRODNICZE I DZIEDZICTWO KULTUROWE		
	MOCNE STRONY	SŁABE STRONY
CZYNNIKI WEWNĘTRZNE	<ul style="list-style-type: none"><li>✓ obszary chronione na terenie Gminy,</li><li>✓ wysoki poziom bioróżnorodności - udział gatunków chronionych roślin, zwierząt i grzybów,</li><li>✓ znaczący udział terenów o dużych walorach przyrodniczych w przestrzeni Gminy,</li><li>✓ lasy pełniące funkcje ochronne,</li><li>✓ wieloletnia polityka maksymalnego zachowania istniejących zasobów zieleni oraz podnoszenia jej walorów,</li><li>✓ ustanowienie na obszarach o największej wartości przyrodniczej form ochrony przyrody,</li><li>✓ wspieranie przedsięwzięć mających na celu powiększanie terenów zieleni, zadrzewień, zakrzewień, parków, zielonych terenów sportowych itp.</li></ul>	<ul style="list-style-type: none"><li>✓ zmniejszenie udziału terenów ekologicznych pod rozwój form zagospodarowania,</li><li>✓ niewystarczające środki finansowe na prawidłowe utrzymanie terenów zieleni,</li><li>✓ brak aktualnej waloryzacji przyrodniczej.</li></ul>
CZYNNIKI ZEWNĘTRZNE	SZANSE	ZAGROŻENIA
	<ul style="list-style-type: none"><li>✓ możliwość rozwoju turystyki oraz promocji regionu,</li><li>✓ właściwe opracowanie dokumentów planistycznych kształtujących strukturę systemu terenów cennych przyrodniczo,</li><li>✓ zaangażowanie Gminy w ochronę pozostałości najcenniejszych ekosystemów poprzez podjęcie działań sprzyjających podtrzymywaniu oraz wzbogacaniu walorów przyrodniczych,</li><li>✓ efektywne wykorzystanie funduszy ochrony środowiska na realizację zadań z zakresu ochrony bioróżnorodności,</li><li>✓ tworzenie nowych form ochrony przyrody.</li></ul>	<ul style="list-style-type: none"><li>✓ zanieczyszczenie powietrza mające wpływ na stan zasobów przyrodniczych,</li><li>✓ zagrożenia pożarami lasów,</li><li>✓ wzrost synantropizacji flory i fauny, w tym gatunkami nierodzimymi migrującymi z terenów zabudowanych,</li><li>✓ dominacja funkcji gospodarczych nad ekologicznymi,</li><li>✓ kierowanie się czynnikami ekonomicznymi w procesach decyzyjnych skutkujących zmniejszaniem się walorów przyrodniczych,</li><li>✓ zagospodarowanie terenów prowadzące do przerwania korytarzy ekologicznych,</li><li>✓ duża presja inwestycyjna na tereny cenne przyrodniczo,</li><li>✓ wzrost natężenia turystyki i rekreacji.</li></ul>

Źródło: Analiza własna



**Tabela nr 36. Analiza SWOT Gminy Włoszczowa - Obszar interwencji IX - Zagrożenia poważnymi awariami**

OBSZAR INTERWENCJI IX - ZAGROŻENIA POWAŻNYMI AWARIAMI		
	MOCNE STRONY	SŁABE STRONY
CZYNNIKI WEWNĘTRZNE	<ul style="list-style-type: none"><li>✓ brak zakładów o potencjalnym ryzyku wystąpienia poważnej awarii na terenie Gminy,</li></ul>	<ul style="list-style-type: none"><li>✓ występujące główne szlaki komunikacyjne na których przewożone są substancje niebezpieczne - znaczne natężenie ruchu tranzytowego,</li></ul>
CZYNNIKI ZEWNĘTRZNE	SZANSE	ZAGROŻENIA
	<ul style="list-style-type: none"><li>✓ poprawa bezpieczeństwa na drogach,</li><li>✓ podejmowanie działań na etapie zarządzania planami zagospodarowania przestrzennego Gminy,</li><li>✓ lokalizacja zakładów przemysłowych na obrzeżach jednostek osadniczych w tzw. strefach przemysłowych bądź terenach przeznaczonych na cele przemysłowe i usługowe, poza zasięgiem oddziaływania na obszary zamieszkałe przez ludność,</li></ul>	<ul style="list-style-type: none"><li>✓ zagrożenia pożarowe, chemiczne oraz ekologiczne na drogach,</li><li>✓ zagrożenia chemiczne i ekologiczne wynikające głównie z magazynowania i stosowania przez zakłady przemysłowe materiałów i surowców niebezpiecznych,</li><li>✓ błędy wywołane czynnikiem ludzkim.</li></ul>

Źródło: Analiza własna





Tabela nr 37. Analiza SWOT Gminy Włoszczowa - Obszar interwencji X - Edukacja ekologiczna

OBSZAR INTERWENCJI X - EDUKACJA EKOLOGICZNA		
	MOCNE STRONY	SŁABE STRONY
CZYNNIKI WEWNĘTRZNE	<ul style="list-style-type: none"><li>✓ wspieranie szkolnych kół zainteresowań o tematyce ekologicznej oraz konkursów o tematyce ekologicznej,</li><li>✓ organizacja kampanii informacyjnych dotyczących zagadnień ochrony środowiska,</li><li>✓ wykorzystanie elementów przyrodniczych i kulturowych do kreowania wizerunku Gminy,</li><li>✓ współpraca z organizacjami pozarządowymi i konsultacje społeczne, dotacje dla organizacji pozarządowych na realizację zadań publicznych</li><li>✓ dostęp do informacji o środowisku i jego ochronie za pośrednictwem baz danych w BIP i bazie GDOŚ</li><li>✓ wykorzystanie środków krajowych i unijnych,</li><li>✓ wzrost poziomu wykształcenia mieszkańców,</li></ul>	<ul style="list-style-type: none"><li>✓ niska świadomość społeczna w zakresie zagadnień ochrony środowiska</li><li>✓ brak wystarczających środków finansowych na projekty pozwalające, na edukację bezpośrednio skierowaną do dużej grupy odbiorców,</li><li>✓ zbyt małe zaufanie do organów administracyjnych.</li></ul>
CZYNNIKI ZEWNĘTRZNE	SZANSE	ZAGROŻENIA
	<ul style="list-style-type: none"><li>✓ edukacja różnych grup dzieci, młodzieży i dorosłych w zakresie ochrony środowiska,</li><li>✓ wyższa świadomość ekologiczna i coraz bardziej powszechne wśród mieszkańców zachowania proekologiczne,</li><li>✓ działania w celu ochrony środowiska i ochrony przyrody przez organizacje pozarządowe i grupy mieszkańców,</li><li>✓ korzystanie z zewnętrznych źródeł finansowych na realizację projektów z zakresu edukacji ekologicznej,</li><li>✓ zaangażowanie Gminy w popularyzację zachowań proekologicznych.</li></ul>	<ul style="list-style-type: none"><li>✓ ograniczone środki na prowadzenie działań w placówkach oświatowych,</li><li>✓ brak odpowiedniej kadry z zakresu edukacji ekologicznej.</li></ul>

Źródło: Analiza własna



#### **7.4. Ocena stopnia realizacji założonych celów w Programie Ochrony Środowiska dla Gminy Włoszczowa**

Zgodnie z zapisami ustawy z dnia 27 kwietnia 2001r. Prawo ochrony środowiska:

##### **Art. 18.**

1. Programy, o których mowa w art. 17 ust. 1, uchwała odpowiednio sejmik województwa, rada powiatu albo rada gminy.
2. Z wykonania programów organ wykonawczy województwa, powiatu i gminy sporządza co 2 lata raporty, które przedstawia się odpowiednio sejmikowi województwa, radzie powiatu lub radzie gminy.
3. Po przedstawieniu raportów odpowiednio sejmikowi województwa, radzie powiatu albo radzie gminy, raporty są przekazywane przez organ wykonawczy województwa, powiatu i gminy odpowiednio do ministra właściwego do spraw środowiska, organu wykonawczego województwa i organu wykonawczego powiatu.

##### **Poprzednio obowiązujący „Program Ochrony Środowiska dla Gminy Włoszczowa na lata 2016 - 2019 z perspektywą na lata 2020 - 2023”**

**przyjęty został Uchwałą nr XX/162/16 Rady Miejskiej we Włoszczowie z dnia 27 września 2016r.**

W okresie sprawozdawczym podjętych zostało większość kierunków działań określonych w Programie Ochrony Środowiska. Wszystkie realizowane przedsięwzięcia przyczyniły się do poprawy warunków środowiskowych na terenie Gminy.

Zgodnie z zapisami „Raportu z realizacji Programu Ochrony Środowiska dla Gminy Włoszczowa za lata 2017-2018” zadania wyznaczone w ramach dokumentu zostały w zdecydowanej większości zrealizowane zgodnie z zamierzeniami inwestycyjnymi. Jak wynika z analizy przeprowadzonych inwestycji i wydatkowanych środków, Gmina Włoszczowa to jednostka, która przeznaczona znaczne nakłady finansowe oraz administracyjne na realizację zadań z zakresu ochrony środowiska, zarówno w ramach prowadzonych inwestycji i przedsięwzięć, jak i działań organizacyjnych. W ramach realizacji Programu Ochrony Środowiska dla Gminy Włoszczowa w latach 2017- 2018 podjęto się realizacji 31 zadań wynikających z zapisów ww. Programu. Realizacja Programu kształtuje się na poziomie 81,57%, co jest bardzo dobrym wynikiem. Spora ilość zadań, z uwagi na swój charakter, realizowana jest na bieżąco, w zależności od aktualnych potrzeb. Gmina pozyskiwała środki finansowe ze źródeł zewnętrznych, takich jak dotacje z Wojewódzkiego Funduszu Ochrony Środowiska i Gospodarki Wodnej w Kielcach, Starostwa Powiatowego we Włoszczowie, Urzędu Marszałkowskiego w Kielcach, ministerstwa infrastruktury, ministerstwa inwestycji i rozwoju oraz funduszy europejskich.



Władze Gminy Włoszczowa przeznaczają największe nakłady finansowe na rozwój infrastruktury drogowej, wodociągowej i kanalizacyjnej. Spore nakłady przeznaczono również na budowę instalacji fotowoltaicznych. Gmina wybiera te inwestycje, które z punktu widzenia potrzeb omawianej jednostki samorządu terytorialnego są najważniejsze i najpilniejsze, w stosunku do jakości środowiska i zdrowia mieszkańców. Oprócz zadań inwestycyjnych, które angażowały największe nakłady finansowe, jednostka rozdysponowywała również znaczne środki na gospodarkę odpadami komunalnymi, realizację Programu usuwania wyrobów zawierających azbest oraz utrzymywanie terenów zieleni.

W raportowanym okresie przygotowano liczne dokumentacje projektowo-kosztorysowe na rozbudowę sieci wodociągowej i kanalizacyjnej, która będzie zrealizowana w nadchodzących latach. Jednostki odpowiedzialne za współrealizację Programu Ochrony Środowiska również zrealizowały szereg zaplanowanych w harmonogramie zadań. Ostatecznie realizację Programu Ochrony Środowiska dla Gminy Włoszczowa za lata 2017- 2018 ocenia się pozytywnie. Ocenę potwierdza przeprowadzona analiza wskaźnikowa realizacji Programu na terenie gminy. Wskazuje ona, że zwiększyła się długość podstawowych sieci infrastrukturalnych, takich jak sieć wodociągowa, kanalizacyjna, gazowa, a co za tym idzie, zwiększa się liczba mieszkańców mająca dostęp i korzystająca z infrastruktury mającej zapewnić poprawę jakości środowiska na terenie omawianej gminy. Zaleca się kontynuację realizacji wyznaczonych zamierzeń, pozyskiwanie jak największej liczby partnerów inwestycyjnych oraz korzystanie z zewnętrznych środków finansowania.<sup>10)</sup>

**W ostatnich latach sukcesywnie realizowane były zadania określone w Programie Ochrony Środowiska dla Gminy Włoszczowa. Stopień realizacji uwarunkowany był przede wszystkim możliwościami finansowymi Gminy.**

#### **7.5. Strategia realizacji celów ekologicznych**

Do najistotniejszych celów i kierunków działań w zakresie rozwoju społeczno - gospodarczego i ochrony środowiska wytyczonych dla Gminy Włoszczowa należą:

- ♦ **ochrona powietrza, ochrona przed hałasem** - *zapewnienie wysokiej jakości powietrza, redukcja emisji gazów i pyłów, zminimalizowanie uciążliwego hałasu,*
- ♦ **ochrona wód** - *zapewnienie odpowiedniej jakości użytkowej wód, racjonalizacja zużycia wody, właściwa gospodarka wodno-ściekowa,*
- ♦ **ochrona gleb i powierzchni ziemi** - *zapewnienie odpowiedniej jakości użytkowej gleb, ochrona przed degradacją,*

<sup>10)</sup> Raport z Programu Ochrony Środowiska dla Gminy Włoszczowa za lata 2017-2018



- ♦ **racjonalne użytkowanie zasobów naturalnych** - zmniejszenie zużycia energii, surowców i materiałów, wzrost udziału wykorzystywanych zasobów odnawialnych, ochrona zasobów kopalin,
- ♦ **ochrona zasobów przyrodniczych** - zachowanie zasobów przyrodniczych z uwzględnieniem ich różnorodności oraz rozwój zasobów leśnych, racjonalna eksploatacja lasów,
- ♦ **doskonalenie i racjonalizowanie systemu gospodarki odpadami** - zmniejszenie ilości wytwarzanych odpadów, zwiększenie poziomów odzysku,
- ♦ **rozwijanie współpracy z Gminami** - wspólne działania na rzecz ochrony środowiska,
- ♦ **prowadzenie skutecznej akcji edukacyjnej** - działania zmierzające do pogłębienia świadomości ekologicznej mieszkańców, gwarantującej powodzenie realizacji wyżej wymienionych działań.

Ocena aktualnego stanu środowiska i identyfikacja głównych problemów ekologicznych upoważniają do stwierdzenia, że priorytetami ekologicznymi na obszarze Gminy są:

- ♦ ograniczanie emisji zanieczyszczeń do powietrza atmosferycznego,
- ♦ dalsza poprawa jakości powietrza atmosferycznego, w tym ograniczenie niskiej emisji,
- ♦ poprawa warunków klimatu akustycznego,
- ♦ ochrona wód powierzchniowych przed migracją zanieczyszczeń ze źródeł punktowych,
- ♦ zachowanie jakości wód podziemnych i ich ochrona przed degradacją,
- ♦ poprawa stanu zdrowia mieszkańców,
- ♦ ochrona walorów rekreacyjnych terenów leśnych,
- ♦ kształtowanie terenów zieleni,
- ♦ wprowadzanie zadrzewień, w tym zieleni przyulicznej,
- ♦ kształtowanie systemu obszarów chronionych w celu stworzenia ciągłości przestrzennej obszarów chronionych, zachowanie i kształtowanie różnorodności biologicznej,
- ♦ zmniejszenie wodochłonności, materiałochłonności i energochłonności przy zastosowaniu najlepszych dostępnych technik (BAT),
- ♦ wdrożenie nowoczesnego systemu gospodarki odpadami oraz dalszy rozwój selektywnej zbiórki,
- ♦ wspieranie technologii minimalizujących ilość wytwarzanych odpadów,
- ♦ podniesienie poziomu świadomości ekologicznej społeczeństwa Gminy.

W rozdziale nr VII przedmiotowego dokumentu przedstawiono:

- ♦ analizę SWOT omawianego obszaru,
- ♦ wykaz dotychczas zrealizowanych zadań.
- ♦ główne zagrożenia środowiskowe,



Mając na uwadze powyższe, dokonano analizy, na podstawie której określono harmonogram realizacyjny

**OBSZARY INTERWENCJI → KIERUNKI INTERWENCJI → CELE → ZADANIA**

**KTÓRE TO MAJĄ NA CELU POPRAWĘ STANU ŚRODOWISKA GMINY WŁOSZCZOWA**

### **7.6. Przyjęte kryteria wyboru zadań priorytetowych**

W celu realizacji Polityki ochrony środowiska dla Gminy Włoszczowa konieczne było ustalenie harmonogramu prowadzenia zadań ekologicznych z rozbiem na zadania krótko i długookresowe oraz mechanizmy finansowo - ekonomiczne. Do najważniejszych kryteriów w skali Gminy branych pod uwagę podczas sporządzania planu operacyjnego na lata 2020 - 2028 należy wymienić kierunki, zadania oraz uwarunkowania zawarte w dokumentach strategicznych:

- ♦ Strategia na rzecz Odpowiedzialnego Rozwoju do roku 2020 (z perspektywą do 2030 r.),
- ♦ Strategia „Bezpieczeństwo Energetyczne i Środowisko”,
- ♦ Program ochrony środowiska dla Województwa Świętokrzyskiego na lata 2015-2020 z uwzględnieniem perspektywy do roku 2025,
- ♦ Program ochrony środowiska Powiatu Włoszczowskiego na lata 2020 - 2025 z perspektywą do 2030.
- ♦ Studium Uwarunkowań i Kierunków Zagospodarowania Przestrzennego Gminy Włoszczowa.

Ponadto uwzględniono:

- ♦ dysproporcje pomiędzy stanem wymaganym a aktualnym środowiska;
- ♦ wymogi wynikające z obowiązujących ustaw;
- ♦ możliwość uzyskania wsparcia finansowego z różnych źródeł;
- ♦ ponadlokalny wymiar przedsięwzięcia;
- ♦ obecne zaawansowanie inwestycji;
- ♦ potrzeby Gminy ważne przy osiągnięciu zrównoważonego rozwoju;
- ♦ wielokrotna korzyść z tytułu realizacji przedsięwzięcia.

**Ze względu na brak możliwości określenia wskaźników oraz wartości bazowych zmodyfikowano tabelę zamieszczoną w załączniku nr 1 „Wytucznych do opracowania wojewódzkich, powiatowych i gminnych programów ochrony środowiska”.**

**Poszczególne zadania oraz podmioty odpowiedzialne za ich realizację przedstawiono w tabelach dotyczących harmonogramu realizacji zadań Gminy.**

---



Tabela nr 38. Cele, kierunki interwencji oraz zadania

Lp.	Obszar interwencji	Cel	Kierunek interwencji	Zadania	Podmiot odpowiedzialny	Ryzyka realizacji
I.	Ochrona klimatu i jakości powietrza	Ograniczenie emisji zanieczyszczeń	Zmniejszenie emisji zanieczyszczeń pyłowych i gazowych wprowadzanych do powietrza	Zwiększenie świadomości społeczeństwa w zakresie potrzeb i możliwości ochrony powietrza, w tym: ograniczanie niskiej emisji, oszczędność energii, stosowanie alternatywnych źródeł energii	Gmina, Starostwo Powiatowe, Urząd Marszałkowski	Niewystarczająca ilość środków finansowych Skomplikowane procedury administracyjne
				Sukcesywna aktualizacja sposobów ogrzewania na terenie Gminy w ramach aktualizacji Planu Gospodarki Niskoemisyjnej	Gmina	
				Wspieranie działań na rzecz ograniczenia niskiej emisji poprzez modernizację systemów ogrzewania budynków komunalnych i indywidualnych oraz wprowadzanie odnawialnych źródeł energii		
				Prowadzenie działań kontrolnych w zakresie zakazu spalania odpadów w indywidualnych systemach grzewczych jako elementu zmian w świadomości społeczeństwa oraz środków prewencyjny	Gmina, WIOŚ	
				Budowa oraz modernizacja układu drogowego na terenie Gminy	Gmina, Zarządcy dróg	
		Ścieżki rowerowe	Budowa oraz modernizacja układu ścieżek rowerowych na terenie Gminy	Gmina, Starostwo Powiatowe, Urząd Marszałkowski		
		Poprawa efektywności energetycznej	Poprawa efektywności energetycznej poprzez termomodernizację i wykorzystanie OZE w obiektach użyteczności publicznej oraz obiektach indywidualnych	Gmina		
		Monitoring jakości środowiska	Monitoring jakości powietrza atmosferycznego na terenie Gminy	GIOŚ RWMŚ		



Lp.	Obszar interwencji	Cel	Kierunek interwencji	Zadania	Podmiot odpowiedzialny	Ryzyka realizacji
II.	Zagrożenia hałasem	Ograniczenie emisji hałasu	Działania inwestycyjne oraz administracyjne w zakresie dotrzymania standardów poziomów hałasu w środowisku	Integrowanie opracowań planistycznych z problemami zagrożenia hałasem	Gmina	Niewystarczająca ilość środków finansowych Niewłaściwa interpretacja poszczególnych zagrożeń
				Monitorowanie natężenia ruchu i poziomu hałasu wzdłuż głównych szlaków komunikacyjnych przechodzących przez teren Gminy	Gmina Zarządcy dróg	
				Budowa oraz modernizacja układu drogowego na terenie Gminy	Gmina Zarządcy dróg	
				Minimalizacja emisji hałasu komunikacyjnego poprzez budowę ekranów akustycznych wzdłuż tras komunikacyjnych gdzie występują przekroczenia standardów akustycznych	Gmina Zarządcy dróg	
		Monitoring jakości środowiska	Monitoring klimatu akustycznego na terenie Gminy	GIOŚ RWMŚ		
III.	Pola elektromagnetyczne	Ochrona ludzi przed promieniowaniem elektromagnetycznym	Działania inwestycyjne oraz administracyjne w zakresie dotrzymania standardów poziomów PEM	Inwentaryzacja i kontrole źródeł emisji promieniowania elektromagnetycznego	Gmina, WIOŚ, Prowadzący instalacje	Niewystarczająca ilość środków finansowych Niewłaściwa interpretacja poszczególnych zagrożeń
				Uwzględnienie w MPZP zagadnień pola elektromagnetycznego (pozostawienie w sąsiedztwie linii wysokich napięć wolnych przestrzeni)	Gmina	
				Minimalizowanie liczby wysokich konstrukcji antenowych i lokalizowanie urządzeń nadawczych kilku użytkowników na jednej konstrukcji wspornej (ze względu na ochronę krajobrazu)	Gmina	
		Monitoring jakości środowiska	Monitoring promieniowanie elektromagnetycznego na terenie Gminy	GIOŚ RWMŚ		



Lp.	Obszar interwencji	Cel	Kierunek interwencji	Zadania	Podmiot odpowiedzialny	Ryzyka realizacji	
IV.	Gospodarowanie wodami	Zarządzanie zasobami wodnymi	Racjonalna gospodarka wodna oraz poprawa bilansu wodnego	Uwzględnianie w MPZP zagadnień dotyczących gospodarowania wodami	Gmina	Niewystarczająca ilość środków finansowych Niewłaściwa interpretacja poszczególnych zagrożeń Skomplikowane procedury administracyjne	
				Wdrażanie programów ochrony wód podziemnych i powierzchniowych	PGWWP, Gmina		
		Mała retencja		Współpraca Gminy z zarządcami urządzeń wodnych w zakresie inwentaryzacji, odbudowy i regulacji oraz prawidłowa eksploatacja systemów melioracji podstawowej i oraz szczegółowej	PGWWP, Gmina		
				Realizacja programu małej retencji dla Województwa Świętokrzyskiego w tym budowa zbiorników retencyjnych	PGWWP, Gmina		
		Ochrona przed suszą i powodzią		Minimalizacja skutków suszy i powodzi	Podniesienie gotowości centrum zarządzania kryzysowego w przypadku zagrożenia		Gmina, Starostwo Powiatowe
					Realizacja działań przestrzennych zatrzymujących wody deszczowe w miejscach ich opadu, poprzez: podnoszenie lesistości zwiększającej retencyjność; przekształcanie gruntów ornych w użytki zielone; racjonalną gospodarką wodami opadowymi na terenach silnie zurbanizowanych.		Gmina, Mieszkańcy, Przedsiębiorcy,
		Monitoring jakości środowiska			Monitoring jakości wód podziemnych i powierzchniowych na terenie Gminy		GIOŚ RWMŚ
V.	Gospodarka wodno-ściekowa	Zarządzanie zasobami wodnymi, racjonalizacja zużycia wody	Poprawa systemu zaopatrzenia ludności w wodę oraz racjonalizacja zużycia wody	Minimalizacja strat wody na przesyle wody wodociągowej (przewody magistralne i lokalne)	Gestor sieci, Gmina	Niewystarczająca ilość środków finansowych Długotrwałe procedury administracyjne	
				Sukcesywna wymiana i renowacja wyeksploatowanych odcinków sieci wodociągowej, zwłaszcza sieci cementowo-azbestowych.	Gestor sieci, Gmina		
				Opracowanie projektów i budowa sieci wodociągowej	Gestor sieci, Gmina		





Lp.	Obszar interwencji	Cel	Kierunek interwencji	Zadania	Podmiot odpowiedzialny	Ryzyka realizacji
V.	Gospodarka wodno-ściekowa	Racjonalna gospodarka ściekowa	Poprawa systemu odprowadzania ścieków oraz poprawa jakości wód podziemnych i powierzchniowych	Wzmoczenie działań kontrolnych egzekucyjnych w celu eliminacji nielegalnego zrzutu ścieków	Gestor sieci, Gmina	Niewystarczająca ilość środków finansowych Długotrwałe procedury administracyjne
				Opracowanie projektów i budowa sieci kanalizacyjnej	Gestor sieci, Gmina	
				Gospodarowanie wodami opadowymi na terenie Gminy	Gestor sieci, Gmina	
				Opracowanie projektów i budowa sieci kanalizacji deszczowej na terenie większych jednostek osadniczych	Gestor sieci, Gmina	
VI.	Gleby oraz zasoby geologiczne	Ochrona zasobów kopalin	Racjonalna gospodarka zasobami geologicznymi	Uwzględnienie w studium uwarunkowań oraz planie zagospodarowania przestrzennego obszarów złóż i objęcie ochroną oraz działania związane z ich poszukiwaniem i rozpoznawaniem	Gmina	Niewystarczająca ilość środków finansowych Niewłaściwa interpretacja poszczególnych zagrożeń Długotrwałe procedury administracyjne
				Bieżąca rekultywacja terenów poeksploatacyjnych oraz zdegradowanych	Urząd Górniczy, Gmina, Właściciele gruntów	
		Ochrona gleb	Racjonalna gospodarka zasobami glebowymi	Ochrona i wprowadzenie zadrzewień i zakrzewień przydrożnych, śródpolnych oraz wzdłuż cieków	Gmina, ODR Właściciele gruntów	
				Propagowanie przestrzegania zasad nawożenia gruntów w zgodzie z kodeksem dobrych praktyk rolniczych	Gmina, Starostwo Powiatowe, ODR Właściciele gruntów,	
				Wspieranie przedsięwzięć mających na celu tworzenie i rozwój gospodarstw ekologicznych oraz wspieranie rolnictwa integrowanego	Gmina, Starostwo Powiatowe, ODR Właściciele gruntów,	



Lp.	Obszar interwencji	Cel	Kierunek interwencji	Zadania	Podmiot odpowiedzialny	Ryzyka realizacji
VII.	Gospodarka odpadami i zapobieganie powstawaniu odpadów	Poprawa stanu oraz budowa funkcjonalnego systemu gospodarki odpadami	Działania inwestycyjne oraz administracyjne w zakresie poprawy systemu gospodarowania odpadami	Intensyfikacja działań w zakresie wdrażania systemu gospodarki odpadami komunalnymi	Gmina	Niewystarczająca ilość środków finansowych  Długotwałe procedury administracyjne związane z realizacją poszczególnych zamierzeń inwestycyjnych  Niewystarczająca świadomość ekologiczna mieszkańców
				Bieżąca kontrola realizacji przez mieszkańców obowiązków w zakresie utrzymania czystości porządku	Gmina	
				Likwidacja nielegalnych składowisk odpadów	Gmina	
		Wsparcie finansowe dla osób fizycznych likwidujących azbest lub wyroby zawierające azbest z terenu nieruchomości położonych na terenie Gminy		Gmina WFOŚiGW		
		Zmniejszenie ilości wszystkich odpadów kierowanych na składowiska poprzez rozwój selektywnego zbierania odpadów z wydzieleniem odpadów niebezpiecznych, odpadów zielonych, odpadów poddawanych odzyskowi lub recykling		Gmina, Właściciele instalacji		
		Kontrola i monitoring wytwórców odpadów i podmiotów posiadających instalacje do przetwarzania odpadów oraz kontrola wydawanych decyzji w zakresie gospodarki odpadami		Gmina, Starostwo Powiatowe, WIOŚ		
		Realizacja zadań w zakresie gospodarki odpadami komunalnymi, przemysłowymi oraz niebezpiecznymi, zawartych w harmonogramie Planu gospodarki odpadami Województwa Świętokrzyskiego		Gmina		
VIII.	Zasoby przyrodnicze	Opieka nad istniejącymi obszarami	Racjonalna gospodarka zasobami przyrodniczymi	Podejmowanie działań w sprawie ustanowienia form ochrony przyrody wynikające z ustawy o ochronie przyrody (w zależności od kompetencji)	Gmina, RDOŚ, Sejmik Województwa Świętokrzyskiego	Długotwałe procedury administracyjne związane z realizacją poszczególnych zamierzeń inwestycyjnych  Niewystarczająca świadomość ekologiczna mieszkańców
				Bieżąca opieka nad formami ochrony przyrody oraz ochrona cennych przyrodniczo siedlisk na terenie Gminy (w zależności od kompetencji)	Gmina, RDOŚ, Sejmik Województwa Świętokrzyskiego	



Lp.	Obszar interwencji	Cel	Kierunek interwencji	Zadania	Podmiot odpowiedzialny	Ryzyka realizacji	
VIII.	Zasoby przyrodnicze	Ochrona dziedzictwa przyrodniczego i racjonalne wykorzystanie zasobów przyrody	Racjonalna gospodarka zasobami przyrodniczymi	Wydawanie zezwoleń, przeprowadzanie kontroli, nakładanie kar w związku z czynnościami administracyjnymi określonymi w ustawie o ochronie przyrody	Gmina	Niewystarczająca ilość środków finansowych Ograniczone możliwości lokalizacyjne Skomplikowane i długotrwałe procedury administracyjne	
				Wspieranie przedsięwzięć mających na celu powiększanie terenów zieleni, zadrzewień, zakrzewień, parków, zielonych terenów sportowych oraz ogródków działkowych	Gmina, Starostwo Powiatowe		
				Sporządzenia szczegółowej waloryzacji przyrodniczej na terenie Gminy	Gmina		
				Sukcesywna likwidacja zagrożeń związanych z występowaniem na gruntach gminnych barszczów kaukaskich	Gmina		
		Ochrona i zrównoważony rozwój lasów	Racjonalna gospodarka zasobami przyrodniczymi	Rozwój baz dydaktycznych edukacji przyrodniczej oraz realizacja działań z zakresu edukacji ekologicznej	Gmina, Starostwo Powiatowe, Nadleśnictwa		Niewystarczająca ilość środków finansowych
				Realizacja zrównoważonej gospodarki leśnej m.in. poprzez sukcesywną aktualizację Planów urządzenia lasów			
				Rozwój monitoringu środowiska leśnego w celu rozpoznania stanu lasu, przeciwdziałania pożarom, rozwojowi szkodników i chorób			
IX.	Zagrożenia poważnymi awariami	Przeciwdziałanie poważnym awariom oraz zwiększenie bezpieczeństwa	Działania kontrolne i administracyjne zwiększające bezpieczeństwo	Prowadzenie i aktualizacja rejestru poważnych awarii	Gmina, WIOŚ, Przedsiębiorcy	Występowanie potencjalnych problemów administracyjnych	
				Zwiększenie świadomości społecznej dotyczącej zasad postępowania w przypadku wystąpienia poważnej awarii			



Lp.	Obszar interwencji	Cel	Kierunek interwencji	Zadania	Podmiot odpowiedzialny	Ryzyka realizacji
IX.	Zagrożenia poważnymi awariami	Przeciwdziałanie poważnym awariom oraz zwiększenie bezpieczeństwa transportu substancji niebezpiecznych	Działania kontrolne i administracyjne zwiększające bezpieczeństwo	Zwiększenie bezpieczeństwa transportu substancji niebezpiecznych poprzez zastosowanie efektywnych i sprawdzonych rozwiązań (minimalizacja ryzyka).	Gmina, WIOŚ, Przedsiębiorcy	Niewystarczająca ilość środków finansowych Występowanie potencjalnych problemów administracyjnych
				Kontrole sprawności technicznej pojazdów i warunków transportowania materiałów niebezpiecznych.	Służby uprawnione	
				Odpowiednie wyposażenie pojazdów transportujących substancje niebezpieczne (m.in. środki gaśnicze, znaki ostrzegawcze).	Przedsiębiorcy	
X.	Edukacja ekologiczna	Działalność organizacyjna oraz informacyjna z zakresu ochrony środowiska	Zwiększenie świadomości ekologicznej mieszkańców	Wspieranie szkolnych kół zainteresowań o tematyce ekologicznej oraz konkursów o tematyce ekologicznej	Gmina	
				Prowadzenie działań edukacyjnych oraz organizacja kampanii informacyjnych dotyczących zagadnień ochrony środowiska	Interesariusze	
				Udział Gminy w akcjach ekologicznych	Gmina	
				Dążenie do osiągnięcia wspólnej polityki środowiskowej z sąsiednimi jednostkami samorządu terytorialnego	Gmina	

Źródło: Analiza własna



### 7.7. Harmonogram realizacji zadań ekologicznych

W harmonogramach realizacyjnych przygotowanych dla Gminy Włoszczowa poszczególnym obszarom interwencji, w ramach wyznaczonych celów ekologicznych, przyporządkowano konkretne zadania z określeniem czasu ich realizacji i instytucje, które powinny je realizować lub współrealizować. Z uwagi na specyfikę niektórych zadań np. edukacja ekologiczna, czy zadania kontrolne będą one realizowane zarówno w ramach harmonogramu krótko i długoterminowego.

Proces zarządzania środowiskiem spoczywa na władzach lokalnych. Mając na uwadze spójność koordynacji działań pomiędzy poszczególnymi szczeblami władz samorządowych i rządowych a także współpracę z pozostałymi partnerami, zarządzanie środowiskiem przy pomocy Programu Ochrony Środowiska wymagać będzie ustalenia roli i zakresu działania poszczególnych podmiotów zaangażowanych w jego realizację, struktury organizacji Programu oraz systemu monitoringu.

Władze Gminy pełnią w odniesieniu do Programu kilka funkcji. Jedną z ważniejszych jest *funkcja regulacyjna*, na którą składają się akty prawa lokalnego - uchwały oraz decyzje administracyjne związane odpowiednio z określonymi obszarami zagadnień środowiskowych. Władze pełnią również *funkcje wykonawcze* (zadania wynikające z ustaw) i kontrolne.

Do podstawowych instrumentów prawnych odnoszących się do zagadnień ochrony środowiska należą: standardy i normy środowiskowe, pozwolenia i odpowiedzialność administracyjna, karna i cywilna. Głównymi instrumentami finansowymi są opłaty ekologiczne, kary, fundusze celowe, ulgi podatkowe. Wśród instrumentów o charakterze społecznym wyróżniamy dostęp do informacji, komunikację społeczną, edukację i promocję ekologiczną.

Zadania ekologiczne nie ujęte w żadnym z harmonogramów, a zamieszczone w części opisowej dotyczącej polityki ekologicznej, stanowią dla Gminy dodatkową bazę możliwości realizacyjnych w ramach opracowanego Programu Ochrony Środowiska. Cele ekologiczne, a w ich ramach kierunki działań, jakie należy podjąć w zakresie ochrony środowiska na terenie Gminy, stanowią podstawę dla realizacji konkretnych zadań ekologicznych na przestrzeni kilkunastu lat.

Zadania zostały wyznaczone na podstawie analizy stanu środowiska przyrodniczego, przewidywanych kierunków rozwoju oraz informacji w zakresie planowanych inwestycji (dziedzina ochrony środowiska), które przekazane zostały przez Urząd Gminy Włoszczowa jak i instytucje obligatoryjnie zajmujące się ochroną środowiska na omawianym obszarze.



W planie operacyjnym ujęto:

- ♦ **zadania własne** - zadania finansowane w całości lub w części ze środków będących w dyspozycji Gminy Włoszczowa,
- ♦ **zadania monitorowane** - zadania, które są kompetencyjnie przypisane innym niż gmina organom i instytucjom, przedsiębiorstwom, organizacjom działającym na terenie Gminy Włoszczowa.

W przedmiotowym Programie Ochrony Środowiska wyznaczono następujące obszary:

- ♦ **Obszar interwencji I** - Ochrona klimatu i jakości powietrza
- ♦ **Obszar interwencji II** - Zagrożenia hałasem
- ♦ **Obszar interwencji III** - Pola elektromagnetyczne
- ♦ **Obszar interwencji IV** - Gospodarowanie wodami
- ♦ **Obszar interwencji V** - Gospodarka wodno-ściekowa
- ♦ **Obszar interwencji VI** - Gleby oraz zasoby geologiczne
- ♦ **Obszar interwencji VII** - Gospodarka odpadami i zapobieganie powstawaniu odpadów
- ♦ **Obszar interwencji VIII** - Zasoby przyrodnicze i dziedzictwo kulturowe
- ♦ **Obszar interwencji IX** - Zagrożenia poważnymi awariami
- ♦ **Obszar interwencji X** - Edukacja ekologiczna

W harmonogramach realizacyjnych zestawiono cele i zadania ekologiczne dla Gminy w odniesieniu do konkretnych elementów środowiska. W poniższych tabelach przedstawiono kolejno zadania własne oraz zadania monitorowane.

**UWAGA: REALIZACJA POSZCZEGÓLNYCH ZAMIERZEŃ INWESTYCYJNYCH  
UZALEŻNIONA JEST OD MOŻLIWOŚCI BUDŻETOWYCH GMINY WŁOSZCZOWA**



Tabela nr 39. Harmonogram realizacyjny zadań własnych wraz z ich finansowaniem

Lp.	Obszar interwencji	Zadanie	Podmiot odpowiedzialny za realizację (+ jednostki)	Szacunkowe koszty realizacji zadania (w tys. zł)						Źródła finansowania	Dodatkowe informacje o zadaniu
				2020	2021	2022	2023	2024 2028	Razem		
A	B	C	D	E	F	G	H	I	J	K	L
1.	Obszar interwencji I Ochrona klimatu i jakości powietrza	Zwiększenie świadomości społeczeństwa w zakresie potrzeb i możliwości ochrony powietrza, w tym: ograniczenie niskiej emisji, oszczędność energii, stosowanie alternatywnych źródeł energii	Urząd Gminy	5	5	5	5	20	40	Budżet Gminy	Zadanie finansowane zależnie od możliwości budżetowych jednostki odpowiedzialnej
2.		Sukcesywna aktualizacja sposobów ogrzewania na terenie Gminy w ramach aktualizacji Planu Gospodarki Niskoemisyjnej	Urząd Gminy	-	-	50	-	-	-		
3.		Realizacja „Planu gospodarki niskoemisyjnej dla Gminy Włoszczowa”	Urząd Gminy	7	50	50	-	-	107	Budżet Gminy Fundusze Krajowe Fundusze Unijne	Zadanie wpisane w WPF
4.		Wspieranie działań na rzecz ograniczenia niskiej emisji poprzez modernizacji systemów ogrzewania budynków komunalnych i indywidualnych oraz wprowadzanie odnawialnych źródeł energii	Urząd Gminy	Brak możliwości określenia środków finansowych						Budżet Gminy Fundusze Krajowe Fundusze Unijne	Zadanie finansowane zależnie od możliwości budżetowych jednostki odpowiedzialnej
5.		Prowadzenie działań kontrolnych w zakresie zakazu spalania odpadów w indywidualnych systemach grzewczych jako elementu zmian w świadomości społeczeństwa oraz środek prewencyjny	Urząd Gminy	Brak możliwości określenia środków finansowych						Budżet Gminy	
6.		Budowa oraz modernizacja układu drogowego na terenie Gminy	Urząd Gminy	Brak możliwości określenia środków finansowych						Budżet Gminy Fundusze Krajowe Fundusze Unijne	



A	B	C	D	E	F	G	H	I	J	K	L
7.	Obszar interwencji I Ochrona klimatu i jakości powietrza	Przebudowa drogi gminnej nr 397069T w miejscowości Bebelno Wieś	Urząd Gminy	783	-	-	-	-	783	Budżet Gminy Fundusze Krajowe Fundusze Unijne	Zadanie wpisane w WPF
8.		Przebudowa drogi powiatowej nr 0233T w miejscowości Konieczno - Modrzewie na odc. od km 0+195 do km 0+415 i na odc. od km 2+500 do km 2+919". - Pomoc finansowa dla Powiatu Włoszczowskiego	Urząd Gminy	800	-	-	-	-	800		
9.		Przebudowa dróg gminnych we Włoszczowie (droga nr 397050T ul. Południowa, droga nr 397049T ul. Polna, droga nr 397064T ul. Spokojna, droga nr 397046T ul. Kwiatowa).	Urząd Gminy	500	-	-	-	-	500		
10.		Budowa oraz modernizacja układu ścieżek rowerowych na terenie Gminy	Urząd Gminy	Brak możliwości określenia środków finansowych							
11.		Poprawa efektywności energetycznej poprzez termomodernizację i wykorzystanie OZE w obiektach użyteczności publicznej oraz obiektach indywidualnych	Urząd Gminy	10	10	10	10	40	80	Zadanie finansowane zależnie od możliwości budżetowych jednostki odpowiedzialnej	
12.		Budowa mikroinstalacji odnawialnych źródeł energii dla mieszkańców Gminy Włoszczowa	Urząd Gminy	1 245	-	-	-	-	1 245		Budżet Gminy
13.		Modernizacja sieci ciepłowniczej we Włoszczowie	Urząd Gminy	700	-	-	-	-	700	Budżet Gminy	
14.		Wykonanie przyłącza gazowego do Szkoły Podstawowej Nr 2 we Włoszczowie wraz z modernizacją kotłowni	Urząd Gminy	310	-	-	-	-	310	Budżet Gminy	





A	B	C	D	E	F	G	H	I	J	K	L
15.	Obszar interwencji II Zagrożenia hałasem	Integrowanie opracowań planistycznych z problemami zagrożenia hałasem	Urząd Gminy	-	-	-	-	-	-	Budżet Gminy	Zadanie bezkosztowe. Koszty administracji
16.		Monitorowanie natężenia ruchu i poziomu hałasu wzdłuż głównych szlaków komunikacyjnych przechodzących przez teren Gminy	Urząd Gminy	Brak możliwości określenia środków finansowych						Budżet Gminy Fundusze Krajowe Fundusze Unijne	Zadanie finansowane zależnie od możliwości budżetowych jednostki odpowiedzialnej
17.		Budowa oraz modernizacja układu drogowego na terenie Gminy	Urząd Gminy	Brak możliwości określenia środków finansowych							
18.		Minimalizacja emisji hałasu komunikacyjnego poprzez budowę ekranów akustycznych wzdłuż tras komunikacyjnych gdzie występują przekroczenia standardów akustycznych	Urząd Gminy	Brak możliwości określenia środków finansowych							
19.	Obszar interwencji III Pola elektromagnetyczne	Inwentaryzacja i kontrole źródeł emisji promieniowania elektromagnetycznego	Urząd Gminy	2,5	2,5	2,5	2,5	10	20	Budżet Gminy	
20.		Uwzględnienie w MPZP zagadnień pola elektromagnetycznego (pozostawienie w sąsiedztwie linii wysokich napięć wolnych przestrzeni)	Urząd Gminy	-	-	-	-	-	-		
21.		Minimalizowanie liczby wysokich konstrukcji antenowych i lokalizowanie urządzeń nadawczych kilku użytkowników na jednej konstrukcji wspornej (z względu na ochronę krajobrazu)	Urząd Gminy	-	-	-	-	-	-		



A	B	C	D	E	F	G	H	I	J	K	L
22.	Obszar interwencji IV Gospodarowanie wodami	Uwzględnianie w MPZP zagadnień dotyczących gospodarowania wodami	Urząd Gminy	-	-	-	-	-	-	Budżet Gminy	Zadanie bezkosztowe. Koszty administracji
23.		Wdrażanie programów ochrony wód podziemnych i powierzchniowych	Urząd Gminy	Brak możliwości określenia środków finansowych						Środki własne jednostek realizujących, Fundusze Krajowe Fundusze Unijne	Zadanie finansowane zależnie od możliwości budżetowych jednostki odpowiedzialnej
24.		Współpraca Gminy z zarządcami urządzeń wodnych w zakresie inwentaryzacji, odbudowy i regulacji oraz prawidłowa eksploatacja systemów melioracyjnych	Urząd Gminy	Brak możliwości określenia środków finansowych							
25.		Realizacja programu małej retencji dla Województwa Świętokrzyskiego w tym budowa zbiorników retencyjnych	Urząd Gminy	Brak możliwości określenia środków finansowych							
26.		Podniesienie gotowości centrum zarządzania kryzysowego w przypadku zagrożenia	Urząd Gminy	-	-	-	-	-	-		
27.		Realizacja działań przestrzennych zatrzymujących wody deszczowe w miejscach ich opadu, poprzez: podnoszenie lesistości zwiększającej retencyjność; przekształcanie gruntów ornych w użytki zielone; racjonalną gospodarką wodami opadowymi na terenach silnie zurbanizowanych	Urząd Gminy	Brak możliwości określenia środków finansowych						Zadanie finansowane zależnie od możliwości budżetowych jednostki odpowiedzialnej	
28.		Obszar interwencji V Gospodarka wodno - ściekowa	Wzmoczenie działań kontrolnych egzekucyjnych w celu eliminacji nielegalnego zrzutu ścieków	Urząd Gminy	-	-	-	-	-	-	Budżet Gminy
29.	Gospodarowanie wodami opadowymi na terenie Gminy		Urząd Gminy	Brak możliwości określenia środków finansowych						Budżet Gminy Fundusze Krajowe Fundusze Unijne	Zadanie finansowane zależnie od możliwości budżetowych jednostki odpowiedzialnej
30.	Podwyższenie kapitału zakładowego Spółki Włoszczowski Zakład Wodociągów i Kanalizacji Sp. z o.o. - Poprawa infrastruktury wodociągowo - kanalizacyjnej		Urząd Gminy	2 000	500	-	-	-	2 500	Budżet Gminy	Zadanie wpisane w WPF



## PROGRAM OCHRONY ŚRODOWISKA DLA GMINY WŁOSZCZOWA NA LATA 2020 - 2024 Z PERSPEKTYWĄ DO ROKU 2028

A	B	C	D	E	F	G	H	I	J	K	L
31.	Obszar interwencji VI Gleby oraz zasoby geologiczne	Uwzględnienie w studium uwarunkowań oraz planie zagospodarowania przestrzennego obszarów złóż i objęcie ochroną oraz działania związane z ich poszukiwaniem i rozpoznawaniem	Urząd Gminy	-	-	-	-	-	-	Budżet Gminy	Zadanie bezkosztowe. Koszty administracji
32.		Bieżąca rekultywacja terenów poeksploatacyjnych oraz zdegradowanych	Urząd Gminy	Brak możliwości określenia środków finansowych						Budżet Gminy Budżet Powiatu, Fundusze Unijne	Zadanie finansowane zależnie od możliwości budżetowych jednostki odpowiedzialnej
33.		Ochrona i wprowadzenie zadrzewień i zakrzewień przydrożnych, śródpolnych oraz wzdłuż cieków	Urząd Gminy	2,5	2,5	2,5	2,5	10	20	Budżet Gminy Właściciele prywatni	
34.		Propagowanie przestrzegania zasad nawożenia gruntów w zgodzie z kodeksem dobrych praktyk rolniczych	Urząd Gminy	1	1	1	1	4	8	Budżet Gminy Środki jednostek realizujących	
35.		Wspieranie przedsięwzięć mających na celu tworzenie i rozwój gospodarstw ekologicznych oraz wspieranie rolnictwa integrowanego	Urząd Gminy	1	1	1	1	4	8		
36.	Obszar Interwencji VII Gospodarka odpadami i zapobieganie powstawaniu odpadów	Intensyfikacja działań w zakresie wdrażania systemu gospodarki odpadami komunalnymi	Urząd Gminy	Brak możliwości określenia środków finansowych						Budżet Gminy, Fundusze Krajowe, Fundusze Unijne	
37.		Bieżąca kontrola realizacji przez mieszkańców obowiązków w zakresie utrzymania czystości porządku	Urząd Gminy	-	-	-	-	-	-	Budżet Gminy	Zadanie bezkosztowe. Koszty administracji
38.		Likwidacja nielegalnych składowisk odpadów	Urząd Gminy	5	5	5	5	20	40	Budżet Gminy	-



## PROGRAM OCHRONY ŚRODOWISKA DLA GMINY WŁOSZCZOWA NA LATA 2020 - 2024 Z PERSPEKTYWĄ DO ROKU 2028

A	B	C	D	E	F	G	H	I	J	K	L
39.	Obszar Interwencji VII Gospodarka odpadami i zapobieganie powstawaniu odpadów	Wsparcie finansowe dla osób fizycznych likwidujących azbest lub wyroby zawierające azbest z terenu nieruchomości położonych na terenie Gminy	Urząd Gminy	Brak możliwości określenia środków finansowych						Budżet Gminy, WFOŚiGW	Zadanie finansowane zależnie od możliwości budżetowych jednostki odpowiedzialnej
40.		Zmniejszenie ilości wszystkich odpadów kierowanych na składowiska poprzez rozwój selektywnego zbierania odpadów z wydzieleniem odpadów niebezpiecznych, odpadów zielonych, odpadów poddawanych odzyskowi lub recykling	Urząd Gminy	Brak możliwości określenia środków finansowych						Środki jednostek realizujących	
41.		Kontrola i monitoring wytwórców odpadów i podmiotów posiadających instalacje do przetwarzania odpadów oraz kontrola wydawanych decyzji w zakresie gospodarki odpadami	Urząd Gminy	-	-	-	-	-	-	Budżet Gminy	Zadanie bezkosztowe, Koszty administracji
42.		Realizacja zadań w zakresie gospodarki odpadami komunalnymi, przemysłowymi oraz niebezpiecznymi, zawartych w harmonogramie Planu gospodarki odpadami Województwa Świętokrzyskiego	Urząd Gminy	Brak możliwości określenia środków finansowych						Budżet Gminy, Fundusze Krajowe, Fundusze Unijne	Zadanie finansowane zależnie od możliwości budżetowych jednostki odpowiedzialnej
43.	Obszar Interwencji VIII Zasoby przyrodnicze	Podjęmowanie działań w sprawie ustanowienia form ochrony przyrody wynikające z ustawy o ochronie przyrody	Urząd Gminy	-	-	-	-	-	-	Środki jednostek realizujących	Zadanie bezkosztowe, Koszty administracji
44.		Wydawanie zezwoleń, przeprowadzanie kontroli, nakładanie kar w związku z czynnościami administracyjnymi określonymi w ustawie o ochronie przyrody	Urząd Gminy	-	-	-	-	-	-		
45.		Bieżąca opieka nad formami ochrony przyrody oraz ochrona cennych przyrodniczo siedlisk na terenie Gminy	Urząd Gminy	2,5	2,5	2,5	2,5	10	20	Budżet Gminy	Zadanie finansowane zależnie od możliwości budżetowych jednostki odpowiedzialnej



A	B	C	D	E	F	G	H	I	J	K	L
46.	Obszar interwencji VIII Zasoby przyrodnicze	Wspieranie przedsięwzięć mających na celu powiększanie terenów zieleni, zadrzewień, zakrzewień, parków, zielonych terenów sportowych oraz ogródków działkowych	Urząd Gminy	2,5	2,5	2,5	2,5	10	20	Budżet Gminy	Zadanie finansowane zależnie od możliwości budżetowych jednostki odpowiedzialnej
47.		Sporządzenia szczegółowej waloryzacji przyrodniczej na terenie Gminy	Urząd Gminy	-	100	-	-	-	-	Budżet Gminy Fundusze krajowe, Fundusze Unijne	
48.		Sukcesywna likwidacja zagrożeń związanych z występowaniem na gruntach gminnych barszczów kaukaskich	Urząd Gminy	Brak możliwości określenia środków finansowych						Budżet Gminy WFOŚiGW	
49.		Rozwój bazy dydaktycznej edukacji przyrodniczej oraz realizacja działań z zakresu edukacji ekologicznej	Urząd Gminy	Brak możliwości określenia środków finansowych						Środki jednostek realizujących	
50.	Obszar interwencji IX Zagrożenia poważnymi awariami	Prowadzenie i aktualizacja rejestru poważnych awarii	Urząd Gminy	-	-	-	-	-	-	Budżet Gminy Środki własne jednostek realizujących	Zadanie bezkosztowe. Koszty administracji
51.		Zwiększenie świadomości społecznej dotyczącej zasad postępowania w przypadku wystąpienia poważnej awarii.	Urząd Gminy	1	1	1	1	4	8		Zadanie finansowane zależnie od możliwości budżetowych jednostki odpowiedzialnej
52.		Zwiększenie bezpieczeństwa transportu substancji niebezpiecznych poprzez zastosowanie efektywnych i sprawdzonych rozwiązań (minimalizacja ryzyka).	Urząd Gminy	Brak możliwości określenia środków finansowych							



PROGRAM OCHRONY ŚRODOWISKA DLA GMINY WŁOSZCZOWA NA LATA 2020 - 2024 Z PERSPEKTYWĄ DO ROKU 2028

A	B	C	D	E	F	G	H	I	J	K	L
53.	Obszar interwencji X Edukacja ekologiczna	Wspieranie szkolnych kół zainteresowań o tematyce ekologicznej oraz konkursów o tematyce ekologicznej	Urząd Gminy	2,5	2,5	2,5	2,5	10	20	Budżet Gminy Fundusze Krajowe Fundusze Unijne	Zadanie finansowane zależnie od możliwości budżetowych jednostki odpowiedzialnej
54.		Prowadzenie działań edukacyjnych oraz organizacja kampanii informacyjnych dotyczących zagadnień ochrony środowiska	Urząd Gminy	2,5	2,5	2,5	2,5	10	20		
55.		Udział Gminy w akcjach ekologicznych	Urząd Gminy	2,5	2,5	2,5	2,5	10	20		
56.		Dążenie do osiągnięcia wspólnej polityki środowiskowej z sąsiednimi gminami (Powiat, związek gmin)	Urząd Gminy	-	-	-	-	-	-	Budżet Gminy Fundusze Krajowe Fundusze Unijne	Zadanie bezkosztowe. Koszty administracji

Źródło: Analiza własna



Tabela nr 40. Harmonogram realizacyjny zadań monitorowanych wraz z ich finansowaniem

Lp.	Obszar interwencji	Zadanie ekologiczne	Podmiot odpowiedzialny za realizację (+ jednostki)	Szacunkowe koszty realizacji zadania (w zł)	Źródła finansowania	Dodatkowe informacje o zadaniu
A	B	C	D	E	F	G
1.	Obszar interwencji I Ochrona klimatu i jakości powietrza	Zwiększenie świadomości społeczeństwa w zakresie potrzeb i możliwości ochrony powietrza, w tym oszczędności energii i stosowania alternatywnych źródeł energii	Starostwo Powiatowe, Urząd Marszałkowski	20 000,00	Środki jednostek realizujących	Zadanie finansowane zależnie od możliwości budżetowych jednostki odpowiedzialnej
2.		Prowadzenie działań kontrolnych w zakresie zakazu spalania odpadów w indywidualnych systemach grzewczych jako elementu zmian w świadomości społeczeństwa oraz środków prewencyjny	WIOŚ	Brak możliwości określenia środków finansowych		
3.		Budowa oraz modernizacja układu drogowego na terenie Gminy	Zarządcy dróg	Brak możliwości określenia środków finansowych	Środki jednostek realizujących Fundusze Krajowe Fundusze Unijne	
4.		Budowa oraz modernizacja układu ścieżek rowerowych na terenie Gminy	Starostwo Powiatowe, Urząd Marszałkowski	Brak możliwości określenia środków finansowych		
5.		Monitoring jakości powietrza atmosferycznego na terenie Gminy	GIOŚ RWMS	20 000,00	Środki jednostek realizujących	
6.	Obszar interwencji II Zagrożenia hałasem	Monitorowanie natężenia ruchu i poziomu hałasu wzdłuż głównych szlaków komunikacyjnych przechodzących przez teren Gminy	Zarządcy dróg	100 000,00	Środki jednostek realizujących Fundusze Krajowe Fundusze Unijne	
7.		Budowa oraz modernizacja układu drogowego na terenie Gminy	Zarządcy dróg	Brak możliwości określenia środków finansowych		



A	B	C	D	E	F	G
8.	Obszar interwencji II Zagrożenia hałasem	Minimalizacja emisji hałasu komunikacyjnego poprzez budowę ekranów akustycznych wzdłuż tras komunikacyjnych gdzie występują przekroczenia standardów akustycznych	Zarządcy dróg	250 000,00	Środki jednostek realizujących Fundusze Krajowe Fundusze Unijne	Zadanie finansowane zależnie od możliwości budżetowych jednostki odpowiedzialnej
9.		Monitoring klimatu akustycznego na terenie Gminy	GIOŚ RWMŚ	20 000,00		
10.	Obszar interwencji III PEM	Inwentaryzacja i kontrole źródeł emisji promieniowania elektromagnetycznego	Prowadzący instalacje, WIOŚ	20 000,00	Środki własne jednostek realizujących Fundusze Krajowe Fundusze Unijne	
11.		Monitoring promieniowanie elektromagnetycznego na terenie Gminy	GIOŚ RWMŚ	20 000,00	Środki jednostek realizujących	
12.	Obszar interwencji IV Gospodarowanie wodami	Wdrażanie programów ochrony wód podziemnych i powierzchniowych	PGWWP	Brak możliwości określenia środków finansowych	Środki własne jednostek realizujących Fundusze Krajowe Fundusze Unijne	
13.		Współpraca Gminy z zarządcami urządzeń wodnych w zakresie inwentaryzacji, odbudowy i regulacji oraz prawidłowa eksploatacja systemów melioracyjnych	PGWWP			
14.		Realizacja programu małej retencji dla Województwa Świętokrzyskiego w tym budowa zbiorników retencyjnych	PGWWP			
15.		Podniesienie gotowości centrum zarządzania kryzysowego w przypadku zagrożenia	Starostwo Powiatowe			





A	B	C	D	E	F	G		
16.	Obszar interwencji IV Gospodarowanie wodami	Realizacja działań przestrzennych zatrzymujących wody deszczowe w miejscach ich opadu, poprzez: podnoszenie lesistości zwiększającej retencyjność; przekształcanie gruntów ornych w użytki zielone; racjonalną gospodarkę wodami opadowymi na terenach silnie zurbanizowanych.	Przedsiębiorcy, Mieszkańcy	Brak możliwości określenia środków finansowych	Środki własne jednostek realizujących Fundusze Krajowe Fundusze Unijne			
17.		Monitoring jakości wód podziemnych i powierzchniowych na terenie Gminy	GIOŚ RWMŚ	20 000,00				
18.	Obszar interwencji V Gospodarka wodno-ściekowa	Minimalizacja strat wody na przesyłce wody wodociągowej (przewody magistralne i lokalne)	Gestor sieci	Brak możliwości określenia środków finansowych	Środki własne jednostek realizujących	Zadanie finansowane zależnie od możliwości budżetowych jednostki odpowiedzialnej		
19.		Sukcesywna wymiana i renowacja wyeksploatowanych odcinków sieci wodociągowej, zwłaszcza sieci cementowo-azbestowych.	Gestor sieci		NFOŚiGW, WRPO, PROW, Fundusze Unijne			
20.		Opracowanie projektów i budowa sieci wodociągowej	Gestor sieci		Środki własne jednostek realizujących, Fundusze Krajowe, Fundusze Unijne			
21.		Wzmocnienie działań kontrolnych egzekucyjnych w celu eliminacji nielegalnego zrzutu ścieków	Gestor sieci		-		Środki własne jednostek realizujących	Zadanie bezkosztowe. Koszty administracji
22.		Opracowanie projektów i budowa sieci kanalizacyjnej	Gestor sieci		Brak możliwości określenia środków finansowych		Środki własne jednostek realizujących, Fundusze Krajowe, Fundusze Unijne	Zadanie finansowane zależnie od możliwości budżetowych jednostki odpowiedzialnej



A	B	C	D	E	F	G
23.	Obszar interwencji V Gospodarka wodno-ściekowa	Gospodarowanie wodami opadowymi na terenie Gminy	Gestor sieci	Brak możliwości określenia środków finansowych	Środki jednostek realizujących, Fundusze Krajowe, Fundusze Unijne	Zadanie finansowane zależnie od możliwości budżetowych jednostki odpowiedzialnej
24.		Opracowanie projektów i budowa sieci kanalizacji deszczowej na terenie większych jednostek osadniczych	Gestor sieci			
25.	Obszar interwencji VI Gleby oraz zasoby geologiczne	Bieżąca rekultywacja terenów poeksploatacyjnych oraz zdegradowanych	Koncesjodawca, Właściciele gruntów, Organ koncesyjny, Urząd Górniczy	200 000,00	Środki jednostek realizujących	
26.		Ochrona i wprowadzenie zadrzewień i zakrzewień przydrożnych spełniających rolę przeciwoerozyjną	Właściciele gruntów	20 000,00		
27.		Propagowanie przestrzegania zasad nawożenia gruntów w zgodzie z kodeksem dobrych praktyk rolniczych	Starostwo, Powiatowe, ODR, Właściciele gruntów	8 000,00		
28.		Wspieranie przedsięwzięć mających na celu tworzenie i rozwój gospodarstw ekologicznych oraz wspieranie rolnictwa integrowanego	Starostwo, Powiatowe, ODR, Właściciele gruntów	8 000,00	Środki jednostek realizujących, NFOŚiGW,	
29.	Obszar interwencji VII Gospodarka odpadami i zapobieganie powstawaniu odpadów	Likwidacja nielegalnych składowisk odpadów (tereny leśne)	Nadleśnictwa	Brak możliwości określenia środków finansowych	Środki jednostek realizujących Fundusze Krajowe, Fundusze Unijne	
30.		Zmniejszenie ilości wszystkich odpadów kierowanych na składowiska poprzez rozwój selektywnego zbierania odpadów z wydzieleniem odpadów niebezpiecznych, odpadów zielonych, odpadów poddawanych odzyskowi lub recykling	Właściciele instalacji			
31.		Kontrola i monitoring wytwórców odpadów i podmiotów posiadających instalacje do przetwarzania odpadów oraz kontrola wydawanych decyzji w zakresie gospodarki odpadami	Starostwo Powiatowe, WIOŚ	-	Środki jednostek realizujących	



A	B	C	D	E	F	G
32.	Obszar Interwencji VIII Zasoby przyrodnicze	Podjęcie działań w sprawie ustanowienia form ochrony przyrody wynikające z ustawy o ochronie przyrody (w zależności od kompetencji)	RDOŚ, Sejmik Województwa Świętokrzyskiego	-	Środki jednostek realizujących	RDOŚ - Rezerваты Przyrody, SWS - Parki Krajobrazowe, Obszary Chronionego Krajobrazu
33.		Bieżąca opieka nad formami ochrony przyrody oraz ochrona cennych przyrodniczo siedlisk na terenie Gminy (w zależności od kompetencji)	RDOŚ, Sejmik Województwa Świętokrzyskiego	Brak możliwości określenia środków finansowych		
34.		Wspieranie przedsięwzięć mających na celu powiększenie terenów zieleni, zadrzewień, zakrzewień, parków, zielonych terenów sportowych oraz ogródków działkowych	Starostwo Powiatowe	20 000,00		
35.		Rozwój bazy dydaktycznej edukacji przyrodniczej oraz realizacja działań z zakresu edukacji ekologicznej	Starostwo Powiatowe, Nadleśnictwa	Brak możliwości określenia środków finansowych	Środki jednostek realizujących Fundusze Krajowe, Fundusze Unijne	Zadanie finansowane zależnie od możliwości budżetowych jednostki odpowiedzialnej
36.		Realizacja zrównoważonej gospodarki leśnej m.in. poprzez sukcesywną aktualizację Planów urządzenia lasów	Starostwo Powiatowe, Nadleśnictwa, Właściciele	50 000,00		
37.		Rozwój monitoringu środowiska leśnego w celu rozpoznania stanu lasu, przeciwdziałania pożarom, rozwojowi szkodników i chorób	Starostwo Powiatowe, Nadleśnictwa, Właściciele	20 000,00		
38.		Obszar Interwencji IX Zagrożenia poważnymi awariami	Prowadzenie i aktualizacja rejestru poważnych awarii	WIOŚ, Przedsiębiorcy	-	
39.	Zwiększenie świadomości społecznej dotyczącej zasad postępowania w przypadku wystąpienia poważnej awarii		WIOŚ, Przedsiębiorcy	8 000,00		



A	B	C	D	E	F	G
40.	Obszar Interwencji IX Zagrożenia poważnymi awariami	Zwiększenie bezpieczeństwa transportu substancji niebezpiecznych poprzez zastosowanie efektywnych i sprawdzonych rozwiązań (minimalizacja ryzyka)	WIOŚ, Przedsiębiorcy	-	Środki jednostek realizujących	Zadanie bezkosztowe. Koszty administracji
41.		Kontrole sprawności technicznej pojazdów i warunków transportowania materiałów niebezpiecznych	Służby uprawnione	-		
42.		Odpowiednie wyposażenie pojazdów transportujących substancje niebezpieczne (m.in. środki gaśnicze, znaki ostrzegawcze)	Przedsiębiorcy	Brak możliwości określenia środków finansowych	Koszty przedsiębiorców	Zadanie finansowane zależnie od możliwości budżetowych jednostki odpowiedzialnej
43.	Obszar Interwencji X Edukacja ekologiczna	Prowadzenie działań edukacyjnych oraz organizacja kampanii informacyjnych dotyczących zagadnień ochrony środowiska	Interesariusze		Środki jednostek realizujących	

Źródło: Analiza własna

**UWAGA: REALIZACJA POSZCZEGÓLNYCH ZAMIERZEŃ INWESTYCYJNYCH UZALEŻNIONA JEST OD MOŻLIWOŚCI BUDŻETOWYCH GMINY WŁOSZCZOWA ORAZ POSZCZEGÓLNYCH PODMIOTÓW ODPOWIEDZIALNYCH ZA ICH REALIACJĘ**



## **VIII. SYSTEM REALIZACJI PROGRAMU OCHRONY ŚRODOWISKA**

### **8.1. Założenia systemu finansowania inwestycji**

Realizacja zadań wytyczonych w Programie Ochrony Środowiska wiąże się z wysokimi nakładami inwestycyjnymi. Większość instytucji, które udzielają dotacji lub korzystnie oprocentowanych kredytów na inwestycje w dziedzinie ochrony środowiska wymaga, żeby inwestycja osiągnęła odpowiednio duży efekt ekologiczny i objęła swym zasięgiem możliwie największą liczbę mieszkańców aglomeracji, gminy lub związku gmin.

Dlatego w przypadku Gminy Włoszczowa należy dążyć aby podejmowane działania obejmowały swym zasięgiem kilka gmin (np. międzygminne działania na rzecz ochrony środowiska, związkowy model gospodarki odpadami).

Wspólne działanie kilku gmin nie tylko ma wpływ na finansowanie inwestycji (obniży koszty, które będzie musiała ponieść pojedyncza gmina), ale również obniży koszty eksploatacyjne. Oznacza to, że przedsięwzięcie winno być realizowane wspólnie. W zależności od przyjętego w danym przypadku rozwiązania wariantu organizacyjnego poszczególne gminy samodzielnie lub wspólnie finansować będą realizację konkretnych zadań.

Zestawienie kosztów realizacji działań w latach 2020-2028 opracowano w oparciu o inwestycje, wyszczególnione w harmonogramie realizacji przedsięwzięć w rozdziale VII.

Dla pewnych działań pozainwestycyjnych koszty zostały określone jako „koszty administracji”. Dotyczy to przedsięwzięć, które są trudne do oszacowania, gdyż uzależnione są od bieżącego zapotrzebowania i sytuacji. Wiele działań nieinwestycyjnych będzie również realizowanych w ramach codziennych obowiązków pracowników samorządowych, a więc bez dodatkowych kosztów. Określenie „koszty administracji” tyczyć się może również udziału merytorycznego, udostępnienia zasobów, czy partycypowania w organizacji przedsięwzięcia.

#### **8.1.1. Struktura finansowania**

Podstawową grupę w strukturze finansowania nakładów na ochronę środowiska stanowią środki własne przedsiębiorstw, w tym miast, gmin, powiatów, których udział stanowił ponad 50%, a w przypadku gospodarki wodnej jest to około 40%. Poszczególne elementy przedstawiono w poniższej tabeli.



**Tabela nr 41.** Struktura nakładów inwestycyjnych na ochronę środowiska i gospodarki wodnej w Polsce według źródeł finansowania w latach 2000 - 2013

Wyszczególnienie/Lata	2000	2005	2010	2012	2013
<b>OCHRONA ŚRODOWISKA</b>					
Źródła finansowania w %					
Środki własne	53,40	49,07	44,15	47,95	50,58
W tym gmin	-	18,02	16,70	12,35	11,64
Środki z budżetu: centralnego	2,20	1,07	0,79	7,61	4,91
Województwa	1,60	0,45	1,17	0,69	0,61
Powiatu	0,20	0,10	0,43	0,36	0,12
Gminy	1,40	1,03	1,23	1,17	1,41
Środki z zagranicy	3,90	15,96	22,08	20,82	22,13
Fundusze ekologiczne (pożyczki, kredyty i dotacje)	20,00	21,15	13,88	13,94	12,47
Kredyty i pożyczki krajowe, w tym bankowe	11,70	7,60	13,81	6,13	6,41
Inne środki, w tym nakłady niesfinansowane	5,60	3,56	2,45	1,32	1,37
Razem	100	100	100	100	100
<b>GOSPODARKA WODNA</b>					
Źródła finansowania w %					
Środki własne	45,4	46,13	42,96	33,95	31,48
W tym gmin	-	17,8	23,94	11,19	10,40
Środki z budżetu: centralnego	9,6	11,16	4,14	9,32	15,52
Województwa	9,7	4,94	5,07	8,82	5,52
Powiatu	-	0,03	0,18	0,05	0,05
Gminy	1,3	1,24	0,83	1,52	1,02
Środki z zagranicy	13,1	10,99	20,92	23,46	25,29
Fundusze ekologiczne (pożyczki, kredyty i dotacje)	8,9	16,32	14,2	17,31	16,88
Kredyty i pożyczki krajowe, w tym bankowe	4,1	4,65	6,92	3,68	3,07
Inne środki, w tym nakłady niesfinansowane	7,9	4,53	5,47	1,9	1,18
Razem	100	100	100	100	100

Źródło: *Finanse i rachunkowość na rzecz zrównoważonego rozwoju - odpowiedzialność, etyka, stabilność finansowa* - Grażyna Borys Robert Kurek - Wydawnictwo Uniwersytetu Ekonomicznego we Wrocławiu - Wrocław 2015



### 8.1.2. Źródła finansowania inwestycji w ochronie środowiska

Wdrażanie Programu Ochrony Środowiska będzie możliwe dzięki stworzeniu sprawnego systemu finansowania ochrony środowiska. Środki na finansowanie zadań związanych z ochroną środowiska pochodzić mogą z następujących źródeł:

- ♦ własne środki Gminy, Powiatu;
- ♦ dofinansowanie wojewódzkiego i narodowego funduszu ochrony środowiska i gospodarki wodnej;
- ♦ fundusze strukturalne i celowe;
- ♦ kredyty bankowe na preferencyjnych warunkach (np. Bank Ochrony Środowiska);
- ♦ pozyskanie inwestora strategicznego, może nim być także inwestor zagraniczny.

Należy zaznaczyć, że wszystkie instytucje udzielające pomocy finansowej w dziedzinie ochrony środowiska wymagają od inwestora nie tylko wypełnienia odpowiedniego formularza, ale również przedstawienia szeregu opracowań i dokumentacji planujących czy opisujących dane przedsięwzięcie:

- ♦ plan zagospodarowania przestrzennego i strategię rozwoju,
- ♦ program ochrony środowiska, koncepcje gospodarki wodno-ściekowej, plan zalesiania itp.
- ♦ projekt budowlany i wykonawczy wraz ze źródłową dokumentacją ekonomiczną, finansową i przetargową,
- ♦ studium wykonalności (lub biznes plan w przypadku przedsięwzięć komercyjnych),
- ♦ wymagane przez prawo zezwolenia na realizację projektu.

### 8.1.3. Fundusze krajowe

#### 8.1.3.1. Narodowy Fundusz Ochrony Środowiska i Gospodarki Wodnej

Narodowy Fundusz Ochrony Środowiska i Gospodarki Wodnej oraz Wojewódzkie Fundusze Ochrony Środowiska i Gospodarki Wodnej - stanowią siedemnaście wzajemnie niezależnych podmiotów, które wspólnie obsługują jeden spójny obszar zadań publicznych - finansowe wspieranie ochrony środowiska i gospodarki wodnej w Polsce.

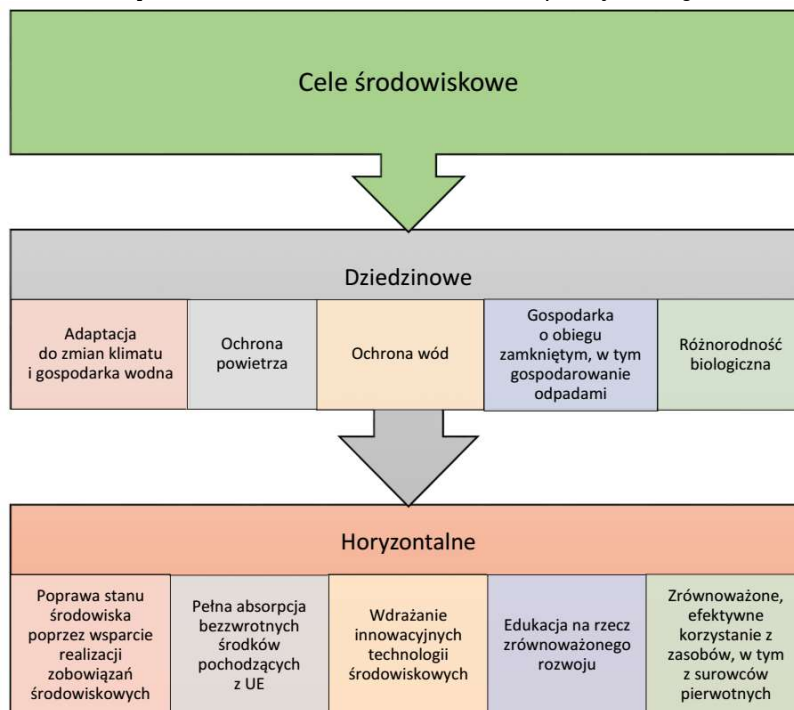
Celem generalnym systemu Funduszy jest poprawa stanu środowiska i zrównoważone gospodarowanie jego zasobami przez stabilne, skuteczne i efektywne wspieranie przedsięwzięć i inicjatyw służących środowisku przy pełnym oraz zgodnym z zasadami zrównoważonego rozwoju wykorzystaniu środków pochodzących z Unii Europejskiej na ochronę środowiska i gospodarkę wodną.



Misją Funduszy jest skuteczne wspieranie działań na rzecz środowiska ze szczególnym uwzględnieniem zasad zrównoważonego rozwoju.

Wspólna Strategia wskazuje najistotniejsze z punktu widzenia Funduszy cele merytorycznej działalności (cele środowiskowe - dziedzinowe i horyzontalne) oraz obszary niezbędnej współpracy (priorytety współpracy) w latach 2017-2020.

Rysunek nr 39. Cele środowiskowe Wspólnej Strategii



Źródło: Wspólna Strategia Działania Narodowego Funduszu i Wojewódzkich Funduszy Ochrony Środowiska i Gospodarki Wodnej na lata 2017-2020

### 8.1.3.2. Wojewódzki Fundusz Ochrony Środowiska i Gospodarki Wodnej

Wojewódzki Fundusz Ochrony Środowiska i Gospodarki Wodnej dofinansowuje przedsięwzięcia związane z ochroną środowiska na poziomie lokalnym i regionalnym, a także ponadregionalnym. Dotychczasowa praktyka wskazuje, że gwarantuje on stabilność finansową w realizacji przedsięwzięć ochrony środowiska, które są kapitałochłonne i wieloletnie. Wojewódzki Fundusz udziela pożyczek i dotacji a także może zlecać bankom udzielanie kredytów oraz dokonywać dopłat do kredytów preferencyjnych udzielanych przez banki ze środków własnych na ochronę środowiska i gospodarkę wodną. W roku 2018 Fundusz, podobnie jak w latach poprzednich, będzie wspierał działania na rzecz zrównoważonego rozwoju regionu zgodnie z polityką ochrony środowiska, poprzez preferencyjne dofinansowanie przedsięwzięć realizujących cele długookresowe i krótkookresowe zapisane w wojewódzkim programie ochrony środowiska oraz zapewniających absorpcję środków unijnych dla osiągnięcia w województwie świętokrzyskim stanu środowiska wynikającego z ustaleń akcesji Polski do Unii Europejskiej.





Fundusz wspiera działania służące wypełnianiu celów wynikających z regionalnej i krajowej polityki ochrony środowiska. Wsparcie finansowe samorządów, administracji rządowej, przedsiębiorców, organizacji pozarządowych oraz pozostałych jednostek sprzyja uczestniczeniu tych podmiotów w realizacji zamierzeń w sektorze ochrony środowiska i gospodarki wodnej. Pierwszeństwo w dofinansowaniu będą miały zadania wspierane środkami Unii Europejskiej lub innymi środkami zagranicznymi oraz zadania zapisane odpowiednio w krajowych i wojewódzkich programach i planach.

#### 8.1.3.3. Fundusz Ochrony Gruntów Rolnych

Fundusz Ochrony Gruntów Rolnych powstał na mocy ustawy z dnia 3 lutego 1995 r. o ochronie gruntów rolnych i leśnych (Dz. U. z 2017 poz. 1161 z późn. zm.) Funkcjonowanie FOGR szczegółowo określa regulamin ustalony przez Ministra Rolnictwa i Gospodarki Żywnościowej. Z funduszu mogą być dofinansowane następujące działania:

- ♦ rekultywacje na cele rolnicze gruntów, które utraciły lub zmniejszyły wartość użytkową wskutek działalności nieustalonych osób;
- ♦ rolnicze zagospodarowanie gruntów zrekultywowanych;
- ♦ użyźnianie gleb o niskiej wartości produkcyjnej, ulepszanie rzeźby terenu i struktury przestrzennej gleb, usuwanie kamieni i odkrzaczanie;
- ♦ przeciwdziałanie erozji gleb na gruntach rolnych, w tym zwrot kosztów zakupu nasion i sadzonek, utrzymanie w stanie sprawności technicznej urządzeń przeciwoerozyjnych, oraz odszkodowania, o których mowa w art. 15 ust. 3;
- ♦ budowę i renowację zbiorników wodnych służących małej retencji;
- ♦ budowę i modernizację dróg dojazdowych do gruntów rolnych;
- ♦ wdrażanie i upowszechnianie wyników prac naukowo-badawczych związanych z ochroną gruntów rolnych;
- ♦ wykonywanie badań pól rolnych uzyskiwanych na obszarach ograniczonego użytkowania, o których mowa w art. 16, oraz niezbędnych dokumentacji i ekspertyz z zakresu ochrony gruntów rolnych;



- ♦ wykonywanie zastępcze obowiązków określonych w ustawie;
- ♦ rekultywację nieużytków i użyczenie gleb na potrzeby nowo zakładanych pracowniczych ogrodów działkowych;
- ♦ zakup sprzętu pomiarowego i informatycznego oraz oprogramowania, niezbędnego do zakładania i aktualizowania operatów ewidencji gruntów oraz prowadzenia spraw ochrony gruntów rolnych, do wysokości 5% rocznych dochodów Funduszu.

O dofinansowanie ze środków Funduszu mogą ubiegać się zarówno jednostki samorządu terytorialnego, jak i osoby fizyczne oraz osoby prawne, podejmujące zamierzenia inwestycyjne w rolniczej przestrzeni produkcyjnej. Realizacja zadań określonych w ustawie o ochronie gruntów rolnych i leśnych finansowana jest ze środków budżetu Województwa Świętokrzyskiego.

#### 8.1.3.4. Fundusz Leśny

Podstawą prawną do utworzenia Funduszu Leśnego była Ustawa o ochronie gruntów rolnych i leśnych oraz rekultywacji gruntów z 1971 r. Fundusz Leśny stanowi formę gospodarowania środkami na cele wskazane w ustawie o lasach. Fundusz Leśny przeznacza się dla nadleśnictw na wyrównywanie niedoborów powstających przy realizacji zadań gospodarki leśnej. Środki Funduszu Leśnego mogą także być przeznaczone na: wspólne przedsięwzięcia jednostek organizacyjnych Lasów Państwowych, w szczególności w zakresie gospodarki leśnej, badania naukowe, tworzenie infrastruktury niezbędnej do prowadzenia gospodarki leśnej, sporządzanie planów urządzenia lasu, prace związane z oceną i prognozowaniem stanu lasów i zasobów leśnych, inne zadania z zakresu gospodarki leśnej w lasach. Część środków funduszu leśnego przeznacza się na zalesianie gruntów, które nie są własnością Skarbu Państwa. Źródła wpływów Funduszu Leśnego:

- Odpis podstawowy liczony od wartości sprzedaży drewna obciążający koszty działalności nadleśnictw;
- Należności, kary i opłaty związane z wyłączeniem z produkcji gruntów leśnych;
- Należności wynikające z odszkodowań:
  - ♦ Cywilnoprawnych za szkody powstałe w wyniku oddziaływania gazów i pyłów przemysłowych, a także z innych tytułów;



- ♦ Z tytułu przedwczesnego wyrębu drzewostanów na podstawie przepisów ustawy o ochronie gruntów rolnych i leśnych;
- ♦ Za szkody powstałe w wyniku pożarów, prac górniczych i geologicznych;
- Dochody z udziału w spółkach;
- Dotacje budżetowe, z wyłączeniem dotacji celowych na zadania zlecone przez administrację rządową, a w szczególności na:
  - ♦ Wykup lasów i gruntów do zalesień oraz ich rekultywację, a także wykup innych gruntów w celu zachowania ich przyrodniczego charakteru;
  - ♦ Wykonywanie krajowego programu zwiększania lesistości oraz pielęgnację i ochronę upraw i młodników powstałych w ramach realizacji tego programu;
  - ♦ Zagospodarowanie i ochronę lasów w przypadku zagrożenia ich trwałości;
  - ♦ Sporządzanie okresowych, wielkoobszarowych inwentaryzacji stanu lasów, aktualizacji stanu zasobów leśnych oraz prowadzenie banku danych o zasobach leśnych;
  - ♦ Opracowywanie planów ochrony dla rezerwatów przyrody znajdujących się w zarządzie Lasów Państwowych oraz ochronę gatunkową roślin i zwierząt;
  - ♦ Finansowanie edukacji leśnej społeczeństwa.

#### 8.1.3.5. Fundusz Termomodernizacji i Remontów

Fundusz Termomodernizacji utworzono w Banku Gospodarstwa Krajowego ustawą z dnia 18 grudnia 1998 r. o wspieraniu przedsięwzięć termomodernizacyjnych (Dz. U. Nr 162 ze zmianami). W 2009 roku na mocy ustawy o wspieraniu termomodernizacji i remontów rozpoczął działalność Fundusz Termomodernizacji i Remontów, który przejął aktywa i zobowiązania Funduszu Termomodernizacji.

Podstawowym celem Funduszu jest pomoc finansowa dla inwestorów realizujących przedsięwzięcia termomodernizacyjne przy pomocy kredytów zaciąganych w bankach komercyjnych. Pomoc ta zwana "premią termomodernizacyjną" stanowi źródło spłaty 25% zaciągniętego kredytu na wskazane przedsięwzięcia. Oznacza to, że realizując przedsięwzięcie termomodernizacyjne inwestor spłaca 75% kwoty wykorzystanego kredytu. Premia termomodernizacyjna przysługuje tylko inwestorom korzystającym z kredytu.

Nie mogą z niej korzystać inwestorzy realizujący przedsięwzięcie termomodernizacyjne z własnych środków. Przedsięwzięciem termomodernizacyjnym jest ulepszenie, w wyniku którego następuje zmniejszenie:



- Roczne zapotrzebowania na energię dostarczaną do budynków mieszkalnych, budynków zbiorowego zamieszkania i budynków służących do wykonywania przez jednostki samorządu terytorialnego zadań publicznych na potrzeby ogrzewania oraz podgrzewania wody użytkowej:
  - ◆ W budynkach, w których modernizuje się jedynie system grzewczy - co najmniej o 10%;
  - ◆ W budynkach, w których w latach 1985-2001 przeprowadzono modernizację systemu grzewczego - co najmniej o 15%;
  - ◆ W pozostałych budynkach - co najmniej o 25%;
  
- Co najmniej 25% rocznych strat energii pierwotnej w lokalnym źródle ciepła, tj.:
  - ◆ Kotłowni lub węzła cieplnym, z których nośnik ciepła jest dostarczany bezpośrednio do instalacji ogrzewania i ciepłej wody w budynku;
  - ◆ Ciepłowni osiedlowej lub grupowym wymienniku ciepła wraz z siecią ciepłowniczą o mocy nominalnej do 11,6 MW, dostarczającej ciepło do budynków;
  - ◆ Wykonanie przyłączy technicznych do scentralizowanego źródła ciepła, w związku z likwidacją lokalnego źródła ciepła w celu zmniejszenia kosztów zakupu ciepła dostarczanego do budynków - co najmniej o 20% w stosunku rocznym;
  - ◆ Zamianę konwencjonalnych źródeł energii na źródła niekonwencjonalne.

O premię termomodernizacyjną mogą się ubiegać właściciele lub zarządcy, z wyjątkiem jednostek budżetowych i zakładów budżetowych:

- ◆ budynków mieszkalnych;
- ◆ budynków użyteczności publicznej wykorzystywanych przez jednostki samorządu terytorialnego;
- ◆ lokalnej sieci ciepłowniczej;
- ◆ lokalnego źródła ciepła;
- ◆ budynków zbiorowego zamieszkania, przez które rozumie się: dom opieki społecznej, hotel robotniczy, internat i bursę szkolną, dom studencki, dom dziecka, dom emeryta i rencisty, dom dla bezdomnych oraz budynki o podobnym przeznaczeniu.

Z premii będą mogli korzystać wszyscy inwestorzy bez względu na status prawny, np.:

- ◆ osoby prawne (np. spółdzielnie mieszkaniowe i spółki prawa handlowego);
- ◆ powiat, gminy;
- ◆ osoby fizyczne, w tym właściciele domów jednorodzinnych;
- ◆ wspólnoty mieszkaniowe.



Premię termomodernizacyjną przyznaje Bank Gospodarstwa Krajowego. Wniosek o przyznanie premii należy składać, wraz z wnioskiem kredytowym, w Banku Gospodarstwa Krajowego bez udziału innych banków. Formularz wniosku o przyznanie premii termomodernizacyjnej można otrzymać w banku Gospodarstwa Krajowego. Podstawowym warunkiem formalnym ubiegania się o premię jest przedstawienie audytu energetycznego. Audyt taki powinien być dołączony do wniosku o przyznanie premii składanego wraz z wnioskiem kredytowym w banku kredytującym.

Kredyty na realizację przedsięwzięć termomodernizacyjnych z premią termomodernizacyjną są udzielane przez banki, które podpisały umowę o współpracy z Bankiem Gospodarstwa Krajowego. Są to: Alior Bank, Bank BGŻ BNP Paribas, Bank Pekao, BOŚ Bank, Bank Zachodni WBK, Deutsche Bank Polska, Idea Bank, ING Bank Śląski, mBank, PKO Bank Polski oraz SGB-Bank.

#### *8.1.3.6. Środki zgromadzone w budżecie gminnym i powiatowym*

Środki zgromadzone w budżecie powiatowym oraz gminnym z tytułu opłat i kar za korzystanie ze środowiska skierowane są na działania obejmujące:

- ♦ opracowywanie planów służących gospodarowaniu wodami, planów zarządzania ryzykiem powodziowym, planów przeciwdziałania skutkom suszy oraz tworzenie i utrzymanie katastru wodnego;
- ♦ przedsięwzięcia związane z ochroną wód;
- ♦ wspomaganie realizacji zadań modernizacyjnych i inwestycyjnych, służących ochronie środowiska i gospodarce wodnej, w tym dotyczących instalacji lub urządzeń ochrony przeciwpowodziowej i obiektów małej retencji wodnej;
- ♦ przedsięwzięcia związane z gospodarką odpadami;
- ♦ wykonywanie badań i pomiarów związanych z odpadami przez organy Inspekcji Ochrony Środowiska oraz badań laboratoryjnych w zakresie zawartości metali ciężkich w bateriach lub akumulatorach przez Inspekcję Handlową;
- ♦ finansowanie w całości lub w części wpisów w sprawach prowadzonych przez Głównego Inspektora Ochrony Środowiska przed sądami administracyjnymi;



- ♦ przedsięwzięcia związane z ochroną powierzchni ziemi, z wyłączeniem remediacji polegających na samooczyszczaniu;
- ♦ przedsięwzięcia związane z niepolegającą na samooczyszczaniu remediacją historycznego zanieczyszczenia powierzchni ziemi, jeżeli obowiązującym do przeprowadzenia remediacji jest regionalny dyrektor ochrony środowiska lub władająca powierzchnią ziemi jednostka samorządu terytorialnego;
- ♦ realizację zadań wyspecjalizowanej jednostki, o której mowa w art. 16 ustawy z dnia 15 maja 2015r. o substancjach zubożających warstwę ozonową oraz o niektórych fluorowanych gazach cieplarnianych (Dz. U. poz. 881);
- ♦ wspomaganie realizacji zadań państwowego monitoringu środowiska, innych systemów kontrolnych i pomiarowych oraz badań stanu środowiska, a także systemów pomiarowych zużycia wody i ciepła;
- ♦ wspomaganie systemów gromadzenia i przetwarzania danych związanych z dostępem do informacji o środowisku;
- ♦ prowadzenie obserwacji terenów zagrożonych ruchami masowymi ziemi oraz terenów, na których występują te ruchy - zadanie Powiatu
- ♦ przedsięwzięcia związane z ochroną powietrza;
- ♦ wspomaganie wykorzystania lokalnych źródeł energii odnawialnej oraz wprowadzania bardziej przyjaznych dla środowiska nośników energii;
- ♦ wspomaganie ekologicznych form transportu;
- ♦ działania z zakresu rolnictwa ekologicznego bezpośrednio oddziałujące na stan gleby, powietrza i wód, w szczególności prowadzenie gospodarstw rolnych produkujących metodami ekologicznymi położonych na obszarach podlegających ochronie na podstawie przepisów ustawy z dnia 16 kwietnia 2004 r. o ochronie przyrody;
- ♦ opracowywanie audytów krajobrazowych;



- ♦ przedsięwzięcia związane z ochroną przyrody, w tym urządzenie i utrzymanie terenów zieleni, zadrzewień, zakrzewień oraz parków;
- ♦ profilaktykę zdrowotną dzieci zamieszkałych na obszarach, na których występują przekroczenia standardów jakości środowiska;
- ♦ edukację ekologiczną oraz propagowanie działań proekologicznych i zasady zrównoważonego rozwoju;
- ♦ współfinansowanie projektów inwestycyjnych, kosztów operacyjnych i działań realizowanych z udziałem środków pochodzących z Unii Europejskiej niepodlegających zwrotowi;
- ♦ przygotowywanie dokumentacji przedsięwzięć z zakresu ochrony środowiska i gospodarki wodnej, które mają być współfinansowane ze środków pochodzących z Unii Europejskiej niepodlegających zwrotowi;
- ♦ współfinansowanie projektów inwestycyjnych, kosztów operacyjnych i działań realizowanych z udziałem środków bezzwrotnych pozyskiwanych w ramach współpracy z organizacjami międzynarodowymi oraz współpracy dwustronnej;
- ♦ współfinansowanie przedsięwzięć z zakresu ochrony środowiska i gospodarki wodnej realizowanych na zasadach określonych w ustawie z dnia 19 grudnia 2008 r. o partnerstwie publiczno-prywatnym (Dz. U. z 2015 r. poz. 696 i 1777 oraz z 2016 r. poz. 1920);
- ♦ przedsięwzięcia związane z wdrażaniem i funkcjonowaniem systemu ekzarządzania i audytu (EMAS) oraz systemu weryfikacji technologii środowiskowych (ETV);
- ♦ inne zadania służące ochronie środowiska i gospodarce wodnej, wynikające z zasady zrównoważonego rozwoju i zgodne z polityką ochrony środowiska.

#### 8.1.4. Fundusze Unii Europejskiej

Rada Europejska podjęła kluczowe decyzje w sprawie budżetu unijnego na lata 2014-2020. Po zatwierdzeniu ich przez Parlament Europejski Polska otrzyma 72,9 mld euro na realizację polityki spójności. Ministerstwo Rozwoju Regionalnego uczestniczy w pracach nad nowymi zasadami i systemem inwestowania pieniędzy unijnych. W niniejszej zakładce prezentowane będą najważniejsze kwestie związane z przygotowaniem do nowego rozdania Funduszy Europejskich.



Z budżetu polityki spójności na lata 2014 - 2020 Polska otrzyma 72,9 mld euro. Środki te będzie można zainwestować m.in. w badania naukowe i ich komercjalizację, kluczowe połączenia drogowe (autostrady, drogi ekspresowe), rozwój przedsiębiorczości, transport przyjazny środowisku (kolej, transport publiczny), cyfryzację kraju (szerokopasmowy dostęp do Internetu, e-usługi administracji) czy włączenie społeczne i aktywizację zawodową.

**Rysunek nr 40.** Fundusze Europejskie 2014-2020



Źródło: [www.mrr.gov.pl](http://www.mrr.gov.pl)





#### 8.1.4.1. Program Infrastruktura i Środowisko na lata 2014 - 2020

Projekt Umowy Partnerstwa, wyznaczający główne kierunki wsparcia z Funduszy Europejskich w latach 2014-2020, zakłada realizację krajowego programu operacyjnego dotyczącego gospodarki niskoemisyjnej, ochrony środowiska, przeciwdziałania i adaptacji do zmian klimatu, transportu i bezpieczeństwa energetycznego. Ponadto środki unijne z programu przeznaczone zostaną w ograniczonym stopniu na inwestycje w obszary ochrony zdrowia i dziedzictwa kulturowego. Program Operacyjny Infrastruktura i Środowisko 2014-2020, podobnie jak jego poprzednik POIiŚ 2007-2013, ma przede wszystkim wspierać rozwój infrastruktury technicznej kraju, co w efekcie przyczyni się do zrównoważonego rozwoju gospodarki oraz zwiększenia jej konkurencyjności.

Dotychczas POIiŚ wsparł realizację ponad 2 tys. projektów w najważniejszych sektorach gospodarki (transporte, środowisku, energetyce, szkolnictwie wyższym, kulturze, zdrowiu). Środki unijne, które zostały przyznane z obecnego Programu to prawie 101 mld złotych. Pieniądze z Unii trafiły już do przedsiębiorców i samorządów. Skorzystały z nich również instytucje kultury i sztuki, ochrony zdrowia, a także uczelnie wyższe. Główne kierunki inwestycji określone w obecnym programie będą kontynuowane w POIiŚ 2014-2020. Projekty infrastrukturalne, które otrzymają dofinansowanie z nowego programu, nie tylko wzmocnią rozwój gospodarczy kraju, ale też wpłyną na różne obszary życia codziennego mieszkańców i na zmiany zachodzące w ich najbliższym otoczeniu.

Głównym celem POIiŚ 2014-2020 będzie wsparcie gospodarki efektywnie korzystającej z zasobów i przyjaznej środowisku oraz sprzyjającej spójności terytorialnej i społecznej. Zaproponowany cel główny wynika z jednego z priorytetów strategii Europa 2020, którym jest zrównoważony rozwój, który oznacza budowanie silnej, stabilnej i konkurencyjnej gospodarki, sprawnie i efektywnie korzystającej z dostępnych zasobów, tj. jednocześnie uwzględnia wymiar środowiskowy i gospodarczy prowadzonych inwestycji. Dlatego w porównaniu do obecnie realizowanego na poziomie krajowym POIiŚ 2007-2013, w ramach POIiŚ 2014-2020 zostanie położony większy nacisk na wsparcie gospodarki skutecznie korzystającej z dostępnych zasobów, przez co sprzyjającej środowisku i jednocześnie bardziej konkurencyjnej ekonomicznie.

Dzięki zachowanej w ten sposób spójności i równowadze pomiędzy działaniami inwestycyjnymi w infrastrukturę oraz wsparciu skierowanemu do wybranych obszarów gospodarki, program będzie skutecznie realizował założenia unijnej strategii. Najważniejszymi beneficjentami POIiŚ 2014-2020 będą podmioty publiczne (w tym jednostki samorządu terytorialnego) oraz podmioty prywatne (przede wszystkim duże przedsiębiorstwa). Głównym źródłem finansowania POIiŚ 2014-2020 będzie Fundusz Spójności (FS), którego podstawowym celem jest wspieranie rozwoju europejskich sieci transportowych oraz ochrony



środowiska w krajach UE. Dodatkowo przewiduje się wsparcie z Europejskiego Funduszu Rozwoju Regionalnego (EFRR).



1 263 mln €

### PRIORYTET I (FS)

Promocja odnawialnych źródeł energii i efektywności energetycznej:

- ♦ produkcja, dystrybucja oraz wykorzystanie odnawialnych źródeł energii (OZE), np. budowa, rozbudowa farm wiatrowych, instalacji na biomasę bądź biogaz;
- ♦ poprawa efektywności energetycznej w sektorze publicznym i mieszkaniowym;
- ♦ rozwój i wdrażanie inteligentnych systemów dystrybucji, np. budowa sieci dystrybucyjnych średniego i niskiego napięcia.



3 458 mln €

### PRIORYTET II (FS)

Ochrona środowiska, w tym adaptacja do zmian klimatu:

- ♦ rozwój infrastruktury środowiskowej (np. oczyszczalnie ścieków, sieć kanalizacyjna oraz wodociągowa, instalacje do zagospodarowania odpadów komunalnych, w tym do ich termicznego przetwarzania);
- ♦ ochrona i przywrócenie różnorodności biologicznej, poprawa jakości środowiska miejskiego (np. redukcja zanieczyszczenia powietrza i rekultywacja terenów zdegradowanych);
- ♦ dostosowanie do zmian klimatu, np. zabezpieczenie obszarów miejskich przed niekorzystnymi zjawiskami pogodowymi, zarządzanie wodami opadowymi, projekty z zakresu małej retencji oraz systemy zarządzania klęskami żywiołowymi.



14 688 mln €

### PRIORYTET III (FS)

Rozwój infrastruktury transportowej przyjaznej dla środowiska i ważnej w skali europejskiej:

- ♦ rozwój drogowej i kolejowej infrastruktury w sieci TEN-T, połączeń kolejowych poza tą siecią oraz w aglomeracjach;
- ♦ niskoemisyjny transport miejski, transport śródlądowy, morski i intermodalny;
- ♦ poprawa bezpieczeństwa w ruchu lotniczym.



2 905 mln €

#### PRIORYTET IV (EFRR)

Zwiększenie dostępności do transportowej sieci europejskiej:

- ♦ poprawa przepustowości infrastruktury drogowej (w tym obwodnice, trasy wylotowe).



642 mln €

#### PRIORYTET V (EFRR)

Rozwój infrastruktury bezpieczeństwa energetycznego:

- ♦ rozwój inteligentnych systemów dystrybucji, magazynowania i przesyłu gazu ziemnego i energii elektrycznej, np. budowa sieci przesyłowych i dystrybucyjnych gazu ziemnego lub energii elektrycznej.



400 mln €

#### PRIORYTET VI (EFRR)

Ochrona i rozwój dziedzictwa kulturowego:

- ♦ inwestycje w ochronę i rozwój dziedzictwa kulturowego oraz zasobów kultury, np. instytucji kultury, czy też szkół artystycznych.



500 mln €

#### PRIORYTET VII (EFRR)

Wzmocnienie strategicznej infrastruktury ochrony zdrowia:

- ♦ wsparcie infrastruktury szpitali ponadregionalnych i współpracujących z nimi jednostek diagnostycznych w zakresie chorób „aktywności zawodowej” i opieki nad matką i dzieckiem;
- ♦ wsparcie infrastruktury systemu państwowego ratownictwa medycznego, np. wsparcie szpitalnych oddziałów ratunkowych, lotnisk, lądowisk i baz lotniczego pogotowia ratunkowego.



300 mln €

#### PRIORYTET VIII (FS)

Pomoc techniczna:

- ♦ pomoc techniczna dla instytucji realizujących program oraz największych beneficjentów.



#### 8.1.4.2. Program LIFE

Program LIFE to jedyny instrument finansowy Unii Europejskiej poświęcony wyłącznie współfinansowaniu projektów z dziedziny ochrony środowiska i klimatu. Jego głównym celem jest wspieranie procesu wdrażania wspólnotowego prawa ochrony środowiska, realizacja unijnej polityki w tym zakresie, a także identyfikacja i promocja nowych rozwiązań dla problemów dotyczących środowiska w tym przyrody. W perspektywie finansowej na lata 2014-2020 Program LIFE podzielono dwa podprogramy: na rzecz środowiska oraz na rzecz klimatu. Budżet na przyszłe lata wynosi 1 347 mln euro na działania z zakresu środowiska oraz 449,2 mln euro na działania na rzecz klimatu. Obecną strukturę Programu LIFE oraz poszczególne obszary priorytetowe przedstawia poniższy rysunek.

**Rysunek nr 41. Struktura Programu Life**



Źródło: Narodowy Fundusz Ochrony Środowiska i Gospodarki Wodnej

#### **Ochrona środowiska i efektywne gospodarowanie zasobami**

- ♦ rozwój, testowanie i prezentacja podejść związanych z polityką lub zarządzaniem, najlepszych praktyk i rozwiązań, w tym opracowywanie i prezentacja innowacyjnych technologii, pozwalających na sprostanie wyzwaniom w zakresie środowiska, odpowiednich do powielenia, naśladowania lub włączenia do głównego nurtu, w tym dotyczących powiązania pomiędzy środowiskiem a zdrowiem, a także wspierających politykę i przepisy prawne dotyczące efektywnego gospodarowania zasobami, w tym „Plan działania na rzecz zasobooszczędnej Europy”;
- ♦ wspieranie zastosowania, rozwoju, testowania i prezentacji zintegrowanych podejść do realizacji planów i programów zgodnie z unijną polityką i przepisami prawnymi w zakresie środowiska, głównie w dziedzinie wody, odpadów i powietrza;



- ♦ ulepszanie bazy wiedzy dla celów rozwoju, wdrażania, oceny, monitorowania i opiniowania unijnej polityki i przepisów prawnych w zakresie środowiska, a także dla celów oceny i monitorowania czynników, presji i reakcji wpływających na środowisko w Unii i poza nią.

### **Przyroda i różnorodność biologiczna**

- ♦ wspieranie opracowywania i wdrażania unijnej polityki i przepisów w dziedzinie przyrody i różnorodności biologicznej, w tym unijnej Strategii na rzecz różnorodności biologicznej do 2020 r., dyrektyw 92/43/EWG i 2009/147/WE, w szczególności przez zastosowanie, rozwój, testowanie i prezentację podejść, najlepszych praktyk i rozwiązań;
- ♦ wspieranie dalszego rozwoju wdrażania i zarządzania siecią „Natura 2000” ustanowioną na mocy art. 3 dyrektywy 92/43/EWG, w szczególności stosowania, rozwoju, testowania i prezentacji zintegrowanych podejść do realizacji priorytetowych ram działań opracowanych na podstawie art. 8 tej dyrektywy;
- ♦ ulepszanie bazy wiedzy dla celów rozwoju, wdrażania, oceny, monitorowania i opiniowania unijnej polityki i przepisów w zakresie przyrody i różnorodności biologicznej, a także dla celów oceny i monitorowania czynników, presji i reakcji wpływających na przyrodę i różnorodność biologiczną w Unii i poza nią.

### **Zarządzanie i informacja w zakresie środowiska**

- ♦ wspieranie zwiększania poziomu świadomości dotyczącej zagadnień środowiska, w tym pozyskiwania wsparcia społeczeństwa i zainteresowanych podmiotów dla tworzenia unijnej polityki w dziedzinie środowiska, a także promocję wiedzy na temat zrównoważonego rozwoju i nowych modeli zrównoważonej konsumpcji;
- ♦ wspieranie komunikacji, zarządzania i rozpowszechniania informacji w dziedzinie środowiska oraz ułatwianie dzielenia się wiedzą o udanych rozwiązaniach i praktykach dotyczących środowiska, w tym przez rozwój platform współpracy pomiędzy zainteresowanymi stronami i szkolenia;
- ♦ działania na rzecz i wspieranie bardziej efektywnego przestrzegania i egzekwowania unijnych przepisów dotyczących środowiska, w szczególności przez promocję rozwoju i rozpowszechnianie najlepszych praktyk i podejść do zagadnień polityk środowiskowych;



- ♦ działania na rzecz lepszego zarządzania środowiskiem poprzez zwiększanie zaangażowania zainteresowanych podmiotów, w tym organizacji pozarządowych, w konsultacje dotyczące polityki i jej realizację.

### **Ograniczenie wpływu człowieka na klimat**

- ♦ wspieranie wdrażania i rozwoju unijnej polityki i przepisów w dziedzinie łagodzenia skutków zmiany klimatu, w tym włączanie tego tematu do głównego nurtu w różnych obszarach polityki, w szczególności przez rozwój, testowanie i prezentację podejść, najlepszych praktyk i rozwiązań związanych z polityką lub zarządzaniem w kontekście łagodzenia skutków zmiany klimatu;
- ♦ ulepszanie bazy wiedzy dla celów rozwoju, oceny, monitorowania, opiniowania i wdrażania skutecznych działań i środków związanych z łagodzeniem skutków zmiany klimatu, a także zwiększanie potencjału zastosowania tej wiedzy w praktyce;
- ♦ ułatwianie rozwoju i zastosowania zintegrowanych podejść, takich jak strategie i plany działań mające na celu łagodzenie skutków zmiany klimatu na poziomie lokalnym, regionalnym lub krajowym;
- ♦ wspieranie rozwoju i prezentacji innowacyjnych technologii, systemów, metod i instrumentów służących łagodzeniu skutków zmiany klimatu, odpowiednich do powielenia, naśladowania lub włączenia do głównego nurtu.

### **Dostosowanie się do skutków zmian klimatu**

- ♦ wspieranie rozwoju i wdrażania unijnej polityki w dziedzinie dostosowywania się do skutków zmiany klimatu, w tym włączanie tego tematu do głównego nurtu w różnych obszarach polityki, w szczególności poprzez rozwój, testowanie i prezentację podejść, najlepszych praktyk i rozwiązań związanych z polityką lub zarządzaniem w kontekście dostosowywania się do skutków zmiany klimatu, włączając, w stosownych przypadkach, podejścia ekosystemowe;
- ♦ ulepszanie bazy wiedzy służącej rozwojowi, ocenie, monitorowaniu, opiniowaniu i realizacji skutecznych działań i środków związanych z dostosowywaniem się do skutków zmiany klimatu, nadając w stosownych przypadkach priorytetowy charakter podejściu ekosystemowemu, a także zwiększanie potencjału zastosowania tej wiedzy w praktyce;



- ♦ ułatwianie rozwoju i stosowania podejść zintegrowanych, takich jak strategie i plany działania mające na celu dostosowywanie się do skutków zmiany klimatu na poziomie lokalnym, regionalnym lub krajowym, nadając w stosownych przypadkach priorytetowy charakter podejściu ekosystemowemu;
- ♦ wspieranie rozwoju i prezentacja innowacyjnych technologii, systemów, metod i instrumentów służących dostosowywaniu się do skutków zmiany klimatu, nadających się do powielenia, naśladowania lub włączenia do głównego nurtu.
- ♦ zarządzanie i informacja w zakresie klimatu
- ♦ działania na rzecz zwiększania poziomu świadomości zagadnień dotyczących klimatu, w tym pozyskiwanie wsparcia społeczeństwa i zainteresowanych podmiotów dla tworzenia unijnej polityki w dziedzinie klimatu, a także promowanie wiedzy na temat zrównoważonego rozwoju;
- ♦ wspieranie komunikacji, zarządzania i rozpowszechniania informacji w dziedzinie klimatu oraz ułatwianie dzielenia się wiedzą o udanych rozwiązaniach i praktykach dotyczących klimatu, w tym poprzez rozwój platform współpracy pomiędzy zainteresowanymi stronami i szkolenia;
- ♦ działania na rzecz i wspieranie bardziej efektywnego przestrzegania i egzekwowania unijnych przepisów dotyczących klimatu, w szczególności poprzez promowanie opracowywania i rozpowszechniania najlepszych praktyk i podejść do zagadnień politycznych;
- ♦ działania na rzecz lepszego zarządzania klimatem przez zwiększanie zaangażowania zainteresowanych podmiotów, w tym organizacji pozarządowych, w konsultacje polityki i jej wdrażanie.

#### 8.1.5. Instytucje i podmioty pomocowe

Podmioty udzielające innej pomocy:

- ♦ *Fundacja „Fundusz Współpracy” jest administratorem tzw. Counterpart Funds (CPF). Są to środki bezzwrotnej pomocy zagranicznej, pochodzące z odsprzedaży pomocy rzeczowej dla Polski, głównie fundusze złotowe Komisji Europejskiej, przekazywane na mocy kolejnych umów, a także środki przekazane rządowi RP na mocy porozumień i umów bilateralnych ze Szwajcarią, Włochami, Japonią, Australią, Austrią i USA. Fundusze te przeznaczone zostały na granty dla organizacji i instytucji, wspierające, w zależności od woli donatora, różne dziedziny, w tym ochronę środowiska.*



- ♦ *Inicjatywa JASPERS* - to wsparcie dla projektów w europejskich regionach. Celami inicjatywy JASPERS są wsparcie przygotowania dużych projektów inwestycyjnych, przyspieszenie przygotowania projektów umożliwiających wykorzystanie środków unijnych przyznanych Polsce, polepszenie jakości wniosków o dofinansowanie zatwierdzanych przez Komisję Europejską. Inicjatywa JASPERS dotyczy wsparcia dużych projektów od 25 mln euro w sektorze środowiska, które kwalifikują się do wsparcia z Europejskiego Funduszu Rozwoju Regionalnego oraz Funduszu Spójności. Wsparcie nie ma charakteru finansowego, ale doradczy. Przedmiotem wsparcia JASPERS jest pomoc techniczna w przygotowaniu dużych projektów inwestycyjnych.
- ♦ *Fundusz Powierniczy JESSICA* - (z ang. Joint European Support for Sustainable Investment in City Areas) to inicjatywa, której celem jest rewitalizacja miast w aspekcie zarówno ekonomicznym, jak i społecznym. Dofinansowanie w ramach JESSICA będzie zwrotne. Ostatecznym beneficjentami wsparcia będą mogły być m.in. samorzady lub przedsiębiorcy, szkoły wyższe, kościoły, spółdzielnie mieszkaniowe, towarzystwa budownictwa społecznego, wspólnoty mieszkaniowe czy podmioty utworzone w ramach partnerstwa publiczno-prywatnego. W ramach projektów rewitalizacji będą realizowane m.in. termomodernizacje budynków, montaż solarów czy wymiana oświetlenia miejskiego na bardziej energooszczędne. Menadżerem Funduszu Powierniczego JESSICA jest Europejski Bank Inwestycyjny.
- ♦ *ELENA - Inteligentna Energia* - Program dla Europy - Instrument o nazwie ELENA (z ang. European Local Energy Assistance) finansuje pomoc techniczną na opracowanie i wdrożenie dużych programów inwestycyjnych. ELENA ma przyspieszyć mobilizację funduszy na duże inwestycje w efektywność energetyczną i odnawialne źródła energii na poziomie lokalnym. Cel ten realizowany jest poprzez udzielanie władzom lokalnym, regionalnym, bądź innym instytucjom publicznym niezbędnego wsparcia finansowego, a opcjonalnie także merytorycznego, w zakresie kompleksowego planowania inwestycji. Pośrednio beneficjentem instrumentu mogą być również przedsiębiorstwa realizujące zadania jednostek publicznych na zasadzie koncesji lub w formule usług energetycznych. Priorytetem tego instrumentu są działania w obszarze szeroko pojętej efektywności energetycznej i odnawialnych źródeł energii, w tym także sektora transportu. Programy inwestycyjne mogą obejmować modernizację budynków publicznych, prywatnych, oświetlenia ulicznego, sygnalizacji świetlnej, sieci ciepłowniczej, wymianę floty transportowej oraz infrastruktury miejskiej.
- ♦ *Program PoSEFF* - Europejski Bank Odbudowy i Rozwoju uruchomił Program PoSEFF (z ang. Polish Sustainable Energy Financing Facility), skierowany do małych i średnich przedsiębiorstw zainteresowanych inwestowaniem w nowe technologie obniżające wydatki na energię. Na ten cel przeznaczono 150 milionów euro, które będą dystrybuowane przez uczestniczące w programie





lokalne banki i spółki leasingowe. Środki można uzyskać w formie kredytu lub leasingu w wysokości do 1 miliona euro. Wśród projektów realizowanych w ramach Programu PolSEFF można wyróżnić cztery grupy inwestycji. Są to: przedsięwzięcia inwestycyjne pozwalające na osiągnięcie co najmniej 20% oszczędności oraz zwiększające efektywność wykorzystania energii w budynkach, m.in. inwestycje w odnawialne źródła energii lub urządzenia podnoszące efektywność jej wykorzystania, które umożliwiają zmniejszenie zużycia energii w budynkach komercyjnych i administracyjnych małych i średnich przedsiębiorstwach o 30%. Ponadto w ramach projektu mogą być realizowane inwestycje w energię odnawialną, a także w wybrane technologie, np. inwestycje w przedsięwzięcia i urządzenia wybrane z listy technologii o wysokiej efektywności. Możliwe jest również uzyskanie premii inwestycyjnej w wysokości 10% całkowitej kwoty inwestycji, dzięki prowadzonej przez Unię Europejską polityce zachęcania do redukcji emisji szkodliwych dla środowiska gazów cieplarnianych.

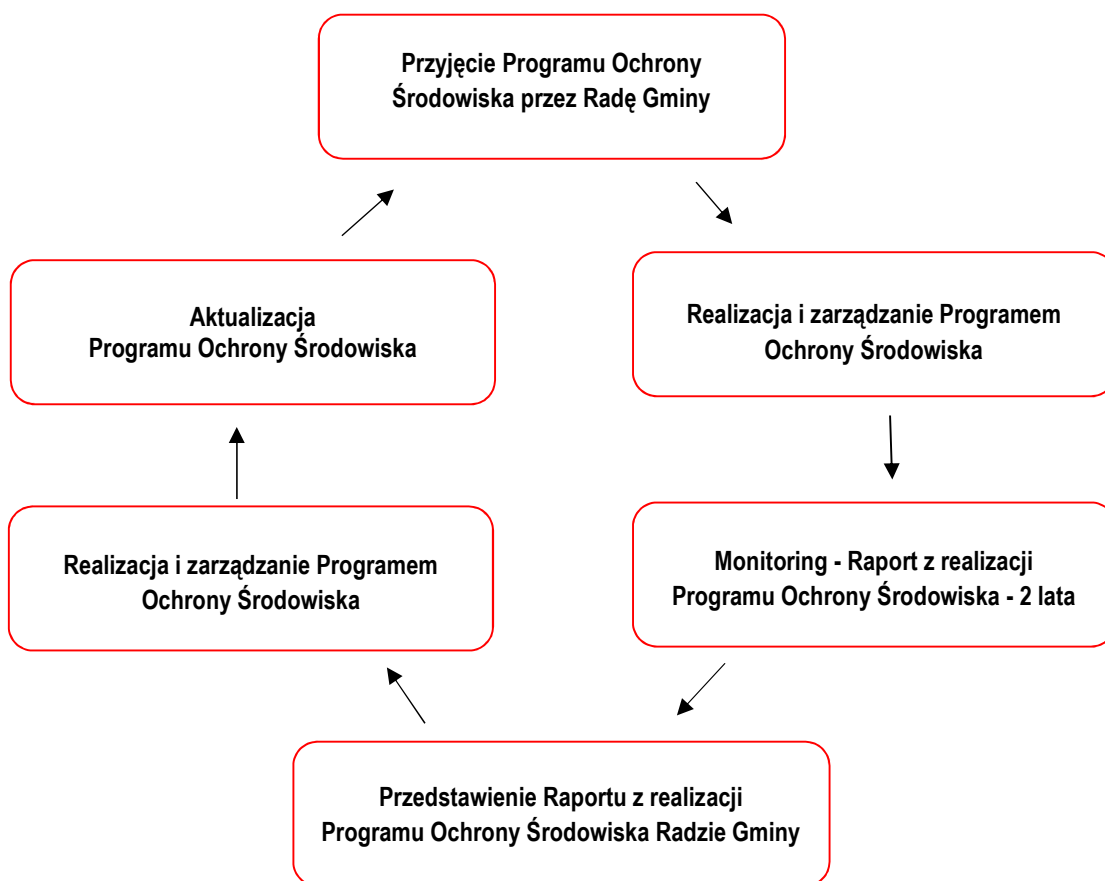
- ♦ *Fundacja Polska Wieś.* Zakres działania fundacji obejmuje dofinansowanie inicjatyw lokalnych na rzecz rozwoju infrastruktury technicznej i społecznej obszarów wiejskich oraz rozwój szeroko rozumianej pozarolniczej małej i średniej przedsiębiorczości na terenach wiejskich. W szczególności do celów statutowych Fundacji należy działanie na rzecz: rozwoju infrastruktury technicznej i społecznej obszarów wiejskich (budowa i modernizacja dróg publicznych, zbiorowe zaopatrzenie wsi w wodę, ochronę środowiska na wsi), szeroko rozumianej pozarolniczej małej i średniej przedsiębiorczości na terenach wiejskich, rozwoju i produkcji biopaliwa i bioetanolu oraz energii cieplnej i elektrycznej ze źródeł odnawialnych pochodzenia rolniczego (produkty rolnicze i biomasa), rozwoju kultury oraz zachowania i wykorzystania lokalnego potencjału rozwojowego w postaci dziedzictwa kulturowego i historycznego terenów wiejskich, dla wspomagania lokalnej aktywności społeczno-zawodowej, promocji integracji społecznej, zwiększenia atrakcyjności turystycznej i inwestycyjnej terenów wiejskich, tworzenia miejsc pracy. Fundacja udziela pomocy finansowej w formie dotacji i kredytów. Pomoc mogą uzyskać zarówno jednostki samorządu terytorialnego jak i rolnicy oraz podmioty gospodarcze.
- ♦ *Fundacja Wspomaganie Wsi.* Udziela ona dotacji i preferencyjnych kredytów na budowę wodociągów i kanalizacji na terenach wiejskich oraz organizuje szkolenia dla mieszkańców wsi w zakresie prowadzenia małej przedsiębiorczości, agroturystyki, ochrony środowiska, podstaw demokracji lokalnej i budowania świadomości obywatelskiej. W zakresie ochrony środowiska, fundacja wspiera rozwój małej retencji wodnej udzielając preferencyjnych kredytów na rekonstrukcję małych elektrowni wodnych na terenach nizinnych, elektrowni wiatrowych oraz na zainstalowanie kolektorów słonecznych.



## 8.2. Zarządzanie programem ochrony środowiska

Warunkiem realizacji Programu Ochrony Środowiska jest ustalenie systemu zarządzania tym dokumentem. Zarządzanie Programem odbywa się z uwzględnieniem zasad zrównoważonego rozwoju, w oparciu o instrumenty zarządzania zgodne z kompetencjami i obowiązkami podmiotów zarządzających. Stanowi on narzędzie koordynacji działań podejmowanych w sferze ochrony środowiska przez służby administracji publicznej, instytucje i przedsiębiorstwa oraz przez mieszkańców Gminy Włoszczowa. Obowiązujące prawnie etapy aktualizacji i zarządzania Programem Ochrony Środowiska przedstawiono na poniższym rysunku.

**Rysunek nr 42.** Schemat aktualizacji i zarządzania Programu Ochrony Środowiska



Źródło: Analiza własna

Program Ochrony Środowiska pełni szczególną rolę w procesie realizacji założeń zrównoważonego rozwoju. Stanowi on narzędzie koordynacji działań podejmowanych w sferze ochrony środowiska przez organy administracji publicznej, instytucje oraz przedsiębiorstwa funkcjonujące na terenie omawianej jednostki terytorialnej ale jak i również przez mieszkańców Gminy Włoszczowa.



Uczestnikami wdrażania programu są:

- ♦ **Władze Gminy**, które przygotowują i przyjmują uchwałą Program Ochrony Środowiska oraz oceniają efektywność jego realizacji,
- ♦ **Organizacje pozarządowe**, które przyjmują na siebie rolę „pośrednika” pomiędzy administracją a społeczeństwem,
- ♦ **Podmioty gospodarcze**, w szczególności te, które posiadają istotny wpływ na stan środowiska,
- ♦ **Mieszkańcy Gminy**, jako beneficjenci i uczestnicy realizacji Programu.

W odniesieniu do Programu Ochrony Środowiska jednostką, na której będą spoczywały główne zadania zarządzania tym programem będzie Urząd Gminy Włoszczowa, jednak całościowe zarządzanie środowiskiem w Gminie będzie odbywać się na kilku szczeblach.

Oprócz szczebla gminnego, są jeszcze szczeble powiatowy i wojewódzki obejmujące działania podejmowane w skali powiatu i województwa, a także szczeble jednostek organizacyjnych, obejmujących działania podejmowane przez podmioty gospodarcze korzystające ze środowiska. Na każdą z tych jednostek nałożone są różne obowiązki:

#### **Województwo:**

- ♦ opracowanie strategii rozwoju,
- ♦ opracowanie planów wieloletnich,
- ♦ opracowanie planów zagospodarowania przestrzennego,
- ♦ realizacja polityki rozwoju,
- ♦ edukacja publiczna,
- ♦ promocja i ochrona zdrowia,
- ♦ pomoc społeczna,
- ♦ ochrona środowiska,
- ♦ gospodarka wodna,
- ♦ obronność,
- ♦ bezpieczeństwo publiczne.



**Powiat:**

- ♦ ochrona środowiska i przyrody,
- ♦ ochrona przeciwpowodziowa,
- ♦ zapobieganie nadzwyczajnym zagrożeniom życia i zdrowia ludzi oraz środowiska,
- ♦ promocja i ochrona zdrowia,
- ♦ administracja geologiczna.

**Gmina:**

- ♦ tworzenie i utrzymywanie ładu przestrzennego,
- ♦ ochrona przed powodzią i suszą,
- ♦ gospodarka odpadami komunalnymi,
- ♦ budowa infrastruktury komunalnej,
- ♦ tworzenie niektórych obszarów chronionych,
- ♦ ochrona i tworzenie terenów zieleni miejskiej i parkowej,
- ♦ prowadzenie kampanii i programów edukacyjnych.

Na innych zasadach odbywa się zarządzanie w stosunku do podmiotów gospodarczych korzystających ze środowiska. Kierują się one głównie rachunkiem (efektami) ekonomicznym i zasadami konkurencji rynkowej choć od jakiegoś czasu uwzględniają one także głos opinii społecznej. Na tym szczeblu zarządzane środowiskiem odbywa się przez:

- ♦ dotrzymanie wymagań stawianych przez przepisy prawa;
- ♦ porządkowanie technologii i reżimów obsługi urządzeń;
- ♦ modernizację stosowanych technologii;
- ♦ eliminowanie technologii uciążliwych dla środowiska;
- ♦ instalowanie urządzeń ochrony środowiska;
- ♦ stałą kontrolę wielkości emisji zanieczyszczeń.

Instytucje działające w ramach administracji a odpowiedzialne za wykonanie i egzekwowanie prawa mają głównie na celu zapobieganie zanieczyszczeniom poprzez:

- ♦ racjonalne planowanie przestrzenne;
- ♦ kontrolowanie gospodarczego korzystania ze środowiska;
- ♦ porządkowanie działalności związanej z gospodarczym korzystaniem ze środowiska;
- ♦ instalowanie urządzeń ochrony środowiska.



Instrumenty służące do zarządzania programem ochrony środowiska wynikają z obowiązujących aktów pranych (np. Prawo ochrony środowiska, o zagospodarowaniu przestrzennym, o ochronie przyrody, o odpadach itp.) i można je podzielić na instrumenty prawne, finansowe, polityczne, społeczne oraz strukturalne.

#### 8.2.1. Instrumenty prawne

Do instrumentów prawnych zaliczamy:

- ♦ pozwolenia na wprowadzanie do środowiska substancji lub energii, w tym pozwolenia zintegrowane,
- ♦ koncesje geologiczne wydawane na rozpoznanie i eksploatację surowców mineralnych,
- ♦ raporty oddziaływania na środowisko planowanych czy istniejących inwestycji,
- ♦ uchwały zatwierdzające plany zagospodarowania przestrzennego,
- ♦ decyzje ustalające lokalizację inwestycji celu publicznego lub warunków zabudowy i zagospodarowania terenu.

Szczególnym instrumentem prawnym jest od niedawna monitoring czyli kontrola jakości stanu środowiska. Prowadzony on jest zarówno jako badania jakości środowiska jak też w odniesieniu do ilości zasobów środowiska. Obecnie, wprowadzenie badań monitoringowych jako obowiązujących przez zapisy w niektórych aktach prawnych czynią je instrumentem o znaczeniu prawnym.

#### 8.2.2. Instrumenty finansowe

Do instrumentów finansowych zaliczamy:

- ♦ opłaty za korzystanie ze środowiska - za emisje zanieczyszczeń do powietrza, za pobór wody powierzchniowej i podziemnej, za odprowadzanie ścieków do wód lub ziemi, za składowanie odpadów, za powierzchnie, z której odprowadzane są ścieki,
- ♦ administracyjne kary pieniężne,
- ♦ odpowiedzialność cywilna, karna i administracyjna,
- ♦ kredyty i dotacje z funduszy ochrony środowiska.

#### 8.2.3. Instrumenty polityczne

Do najważniejszych instrumentów politycznych należą zapisy składające się na obowiązującą strategię Bezpieczeństwo Energetyczne i Środowisko, Program Ochrony Środowiska Województwa Świętokrzyskiego, a także dokumenty składające się na politykę rozwoju Gminy Włoszczowa.



#### 8.2.4. Instrumenty społeczne

Współdziałanie to jeden z najważniejszych instrumentów społecznych pomagający w dobrym zarządzaniu ochroną środowiska na terenie Gminy. Uzgodnienia i usprawnienia instytucjonalne są ważnym elementem skutecznego zarządzania opartego o zasady zrównoważonego rozwoju. Można je podzielić na:

- Narzędzia dla usprawnienia współpracy i budowania partnerstwa tzw. „uczenie się poprzez działanie”. Można w nich wyróżnić dwie kategorie dotyczące:
  - ◆ działań samorządów (doksztalcanie profesjonalne i system szkoleń, interdyscyplinarny model pracy, współpraca i partnerstwo w systemach sieciowych),
  - ◆ powiązań między władzami samorządowymi a społeczeństwem (udział społeczeństwa w zarządzaniu poprzez system konsultacji i debat publicznych, wprowadzenie mechanizmów, tzw. budowania świadomości - kampanie edukacyjne)
  
- Narzędzia dla formułowania, integrowania i wdrożenia polityk środowiskowych:
  - ◆ środowiskowe porozumienia, karty, deklaracje, statuty;
  - ◆ strategie i plany działań;
  - ◆ systemy zarządzania środowiskiem;
  - ◆ ocena wpływu na środowisko;
  - ◆ ocena strategii środowiskowych.
  
- Narzędzia włączające mechanizmy rynkowe w realizację zrównoważonego rozwoju:
  - ◆ opłaty, podatki, grzywny (na rzecz środowiska);
  - ◆ regulacje cenowe;
  - ◆ regulacje użytkowania, oceny inwestycji;
  - ◆ środowiskowe zalecenia dla budżetowania;
  - ◆ kryteria środowiskowe w procedurach przetargowych.
  
- Narzędzia dla pomiaru, oceny i monitorowania skutków zrównoważonego rozwoju:
  - ◆ wskaźniki równowagi środowiskowej;
  - ◆ ustalenie wyraźnych celów operacyjnych;
  - ◆ monitorowanie skuteczności procesów zarządzania.



Kolejnym bardzo istotnym elementem instrumentów społecznych jest edukacja ekologiczna. Pod tym pojęciem należy rozumieć różnorodne działania, które zmierzają do kształtowania świadomości ekologicznej społeczeństwa oraz przyjaznych dla środowiska nawyków. Podstawą jest tu rzetelne i ciągle przekazywanie wiedzy na temat ochrony środowiska oraz komunikowanie się władz samorządów lokalnych ze społeczeństwem na drodze podejmowanych działań inwestycyjnych.

Ważna dla ochrony środowiska jest również współpraca pomiędzy gminnymi i powiatowymi służbami ochrony środowiska, instytucjami naukowymi, organizacjami społecznymi oraz podmiotami gospodarczymi. Powinny to być relacje partnerskie które będą prowadziły do wspólnej realizacji poszczególnych przedsięwzięć.

I tak pozarządowe organizacje ekologiczne mogą zajmować się zarówno działaniami planistycznymi (np. przygotowywać plany ochrony rezerwatów i parków narodowych, opracowywać operaty ochrony przyrody dla nadleśnictw), prowadzić konstruktywne (i jak najbardziej fachowe) programy ochrony różnych gatunków czy typów siedlisk, realizować prośrodowiskowe inwestycje (np. związane z alternatywnymi źródłami energii) itp. Tradycyjną rolą organizacji jest też prowadzenie kontroli przestrzegania przepisów ochrony środowiska i monitoringu.

Niezbędne jest aby prowadzona komunikacja społeczna objęła swym zasięgiem wszystkie grupy społeczeństwa. Bardzo ważną sprawą jest właściwe, rzetelne i odpowiednio wcześniejsze informowanie tych mieszkańców, których planowane inwestycje będą dotyczyły w sposób bezpośredni (np. mieszkańców, przez posesje których będzie przebiegać wodociąg). Nie może mieć miejsca sytuacja, że o planowanych zamierzeniach dowiadują się oni z „innych” źródeł np. prasy. W takim przypadku wielokrotnie zajmą oni postawę negatywną (czasami nawet wroga) w stosunku do planowanej inwestycji. Jak uczy doświadczenie wydłuża to lub nawet czasami uniemożliwia realizację planowanych celów.

Należy jednak pamiętać, że głównym celem prowadzonej edukacji ekologicznej będzie zmiana postaw (nawyków) społeczeństwa w odniesieniu do poszczególnych dziedzin życia tak aby były one zgodne z zasadami zrównoważonego rozwoju. Z uwagi na specyfikę tego zagadnienia trzeba mieć świadomość, że będzie to proces wieloletni, co nie oznacza, że nie należy go prowadzić.

Działania edukacyjne powinny być realizowane w różnych dziedzinach, różnych formach oraz na różnych poziomach, poczynając od szkół wszystkich stopni a skończywszy na tematycznych szkoleniach adresowanych do poszczególnych grup zawodowych i organizacji. W szczególności szkolenia ekologiczne powinny być organizowane dla:

- ♦ pracowników administracji;



- ♦ samorządów mieszkańców;
- ♦ nauczycieli szkół wszystkich szczebli;
- ♦ dziennikarzy;
- ♦ dyrekcji i kadry zakładów produkcyjnych.

Edukacja i informacja z komunikacją są ze sobą ściśle powiązane, bowiem dobra i właściwa informacja potęguje proces edukacji.

#### *8.2.5. Instrumenty strukturalne*

Do instrumentów strukturalnych należą wszelkie programy strategiczne np. strategie rozwoju wraz z programami sektorowymi a także program ochrony środowiska i to one wytyczają główne tendencje i kierunki działań w ramach rozwoju gospodarczego, społecznego i ochrony środowiska. Nadrzędnym dokumentem jest Strategia Rozwoju Gminy Włoszczowa. Dokument ten jest bazą dla opracowania programów sektorowych np. dotyczących przemysłu, ochrony zdrowia, turystyki, ochrony środowiska itp.

W programach tych powinny być uwzględnione z jednej strony kierunki rozwoju poszczególnych dziedzin gospodarki i ich konsekwencje dla środowiska, a z drugiej wytyczono pewne ramy tego rozwoju, warunkowane troską o stan środowiska. Oznacza to, że ochrona środowiska na terenie Gminy wymaga podejmowania pewnych działań w określonych dziedzinach gospodarki jak i codziennego życia jego mieszkańców.

### **8.3. Monitorowanie programu ochrony środowiska**

#### *8.3.1. Zasady monitoringu*

W procesie wdrażania Programu ważna jest kontrola przebiegu tego procesu oraz ocena stopnia realizacji zadań w nim wyznaczonych z punktu widzenia osiągnięcia założonych celów. Z tego względu ważne jest wyznaczenie systemu monitorowania, na podstawie którego będzie możliwe dokonanie oceny procesu wdrażania, jak i również będą mogły być dokonane ewentualne modyfikacje Programu. Monitoring powinien być sprawowany w następujących zakresach:

- ♦ monitoring środowiska,
- ♦ monitoring programu,
- ♦ monitoring odczuć społecznych.





W Unii Europejskiej badania dotyczące opracowania wskaźników prezentujących stan i ochronę środowiska w powiązaniu z rozwojem gospodarczym wykonywane są przez Europejską Agencję Środowiska (EEA). Opracowywane przez Agencję raporty oparte są na metodzie **D-P-S-I-R - Driving Forces** (czynniki sprawcze) - **Pressures** (presje) - **State** (stan) - **Impact** (wpływ) - **Response** (środki przeciwdziałania).

Metoda ta jeżeli obejmuje większy przedział czasowy pozwala na ukazanie tendencji zmian zachodzących w danym czasie, umożliwia porównywanie tych tendencji z przyjętymi celami polityki ekologicznej, a w konsekwencji prowadzi do wykorzystania wskaźników w procesie decyzyjnym. W przyjętej przez EEA metodzie wykorzystywane jest 14 zagadnień problemowych:

- ♦ rozwój społeczno - gospodarczy,
- ♦ zmiany klimatu,
- ♦ zanikanie warstwy ozonu stratosferycznego,
- ♦ zakwaszenie,
- ♦ troposferyczny ozon i inne fotochemiczne utleniacze,
- ♦ substancje chemiczne,
- ♦ odpady,
- ♦ przyroda i różnorodność biologiczna,
- ♦ woda,
- ♦ środowisko przybrzeżne i morskie,
- ♦ degradacja gleby,
- ♦ środowisko miejskie,
- ♦ główne przypadki nadzwyczajnych zagrożeń środowiska,
- ♦ sektory społeczne.

Również w Polsce podjęto próbę opracowania wskaźników, które mają odzwierciedlać najważniejsze problemy oraz zmiany w środowisku, a poprzez wskazanie trendów ocenić szanse i zagrożenia w przyszłości. Wskaźniki opracowano w układzie **PSR** - Presja - Stan - Reakcja.

Metoda P-S-R przedstawia związki przyczynowo - skutkowe zachodzące pomiędzy oddziaływaniem człowieka na środowisko, jakością poszczególnych komponentów środowiska i podejmowaniem działań zaradczych mających na celu poprawę istniejącej sytuacji. Wskaźniki dobrano w podziale na grupy tematyczne odpowiadające takim zagadnieniom środowiskowym jak:



problemy globalne:

- ♦ zmiany klimatu,

problemy środowiskowe krajowe:

- ♦ zagrożenie powietrza,
- ♦ zagrożenie wód powierzchniowych i podziemnych,
- ♦ zagrożenie lasów,
- ♦ zagrożenie różnorodności biologicznej,
- ♦ środowisko miejskie,

problemy sektorowe:

- ♦ przemysł,
- ♦ rolnictwo,
- ♦ sektor gospodarstw domowych,
- ♦ transport.

Przedstawiony powyżej sposób monitorowania zadań realizowanych w ramach Programu Ochrony Środowiska wymaga dobrej współpracy wszystkich zaangażowanych instytucji, na czele z Urzędem Gminy Włoszczowa. Postęp we wdrażaniu programu może być mierzony następującymi wskaźnikami:

- ♦ *wskaźniki presji na środowisko* - wskazują główne źródła problemów i zagrożeń środowiskowych (np. emisja zanieczyszczeń do środowiska),
- ♦ *wskaźniki stanu środowiska* - odnoszące się do jakości środowiska i jakości jego zasobów (np. jakość wód podziemnych i powierzchniowych). Podstawą ich określenia są wyniki badań i pomiarów uzyskane w ramach systemu Państwowego Monitoringu Środowiska. Wskaźniki te obrazują ostateczny rezultat realizacji celów polityki ekologicznej i powinny być tak konstruowane, aby możliwe było dokonanie przeglądowej oceny stanu środowiska i zmian zachodzących w czasie,
- ♦ *wskaźniki reakcji działań zapobiegawczych* - pokazującą działania podejmowane przez społeczeństwo lub określoną instytucję w celu poprawy jakości środowiska lub złagodzenia antropogennej presji na środowisko (np. procent mieszkańców korzystających z oczyszczalni ścieków, obszary prawnie chronione jako procent całego obszaru).



#### 8.3.1.1. Monitoring środowiska

System kontroli środowiska, jest narzędziem wspomagającym prawne, finansowe i społeczne instrumenty zarządzania środowiskiem. Dostarcza informacji o efektach wszystkich działań na rzecz ochrony środowiska i może być traktowany jako podstawa do oceny całej polityki ochrony środowiska. Jest jednym z najważniejszych kryteriów, na podstawie których tworzona jest nowa polityka. Mierniki efektów ekologicznych są w znacznym stopniu dostępne jako wielkości mierzone w ramach istniejących systemów kontroli i monitoringu. Pomiary poziomów emisji i imisji, zanieczyszczenia wód powierzchniowych i podziemnych, są wykonywane w ramach działalności np. WIOŚ, RZGW, IMGW, a przyrost obszarów aktywnych przyrodniczo (lasów, łąk, terenów parkowych) znany jest instytucjom takim jak np. Urząd Marszałkowski, Starostwo Powiatowe, Urząd Gminy, Regionalna Dyrekcja Ochrony Środowiska, Regionalna Dyrekcja Lasów Państwowych itp.

#### 8.3.1.2. Monitoring programu

Najważniejszym wskaźnikiem jest monitorowanie realizacji poszczególnych zadań. Zgodnie art. 18 ustawy z dnia 27 kwietnia 2001r. Prawo Ochrony Środowiska (Dz. U. 2019r. poz. 1396 z późn. zm.):

- ♦ programy, o których mowa w art. 17 ust. 1, uchwała odpowiednio sejmik województwa, rada powiatu albo rada gminy;
- ♦ z wykonania programów organ wykonawczy województwa, powiatu i gminy sporządza co 2 lata raporty, które przedstawia się odpowiednio sejmikowi województwa, radzie powiatu lub radzie gminy;
- ♦ po przedstawieniu raportów odpowiednio sejmikowi województwa, radzie powiatu albo radzie gminy, raporty są przekazywane przez organ wykonawczy województwa, powiatu i gminy odpowiednio do ministra właściwego do spraw środowiska, organu wykonawczego województwa i organu wykonawczego powiatu.

Organ wykonawczy Gminy będzie oceniał co dwa lata stopień wdrożenia Programu, natomiast na bieżąco będzie kontrolowany postęp w zakresie wykonania przedsięwzięć zdefiniowanych w programie. W 2022 roku nastąpi ocena postępów realizacji przedsięwzięć przewidzianych do realizacji w latach 2020 - 2021. Wyniki oceny będą stanowiły wkład dla listy przedsięwzięć, obejmujących okres 2022 - 2028. Ten cykl będzie się powtarzał co każde dwa lata, co zapewni ciągły nadzór nad wykonaniem Programu.

W przypadku nie osiągnięcia zaplanowanych zamierzeń należy dokonać analizy sytuacji i poznać jej przyczyny. Powodem mogą być np. brak czasu, pieniędzy, zasobów ludzkich lub też zmiana kolejności



przewidzianych w programie zadań priorytetowych. W cyklach będzie oceniany stopień realizacji celów ekologicznych. Ocena ta będzie bazą do ewentualnej korekty celów i strategii ich realizacji. Taka procedura pozwoli na spełnienie wymagań zapisanych w ustawie Prawo ochrony środowiska, a dotyczących okresu na jaki jest przyjmowany program ochrony środowiska i systemu raportowania o stanie realizacji programu ochrony środowiska:

- ♦ ocena postępów we wdrażaniu programu, w tym przygotowanie raportu - co dwa lata,
- ♦ aktualizacja listy przedsięwzięć - co dwa lata,
- ♦ aktualizacja polityki ochrony środowiska, tj. celów ekologicznych i kierunków działań.

Harmonogram monitoringu realizacji Programu Ochrony Środowiska dla Gminy Włoszczowa przedstawiono w poniższej tabeli.

**Tabela nr 42. Monitoring realizacji Programu Ochrony Środowiska**

Monitoring	2020	2021	2022	2023	2024	ltd.
Monitoring stanu środowiska						
Mierniki efektywności Programu						
Ocena realizacji listy przedsięwzięć						
Raporty z realizacji Programu						
Aktualizacja Programu Ochrony Środowiska						

Źródło: Analiza własna

#### 8.3.1.3. Monitoring odczuć społecznych

Jest on sprawowany na podstawie badań opinii społecznej i specjalistycznych opracowań służących jakościowej ocenie udziału społeczeństwa w działaniach na rzecz poprawy stanu środowiska, a także ocenie odbioru przez społeczeństwo efektów Programu, między innymi przez ilość i jakość interwencji zgłaszanych do władz Urzędu Gminy Włoszczowa.

#### 8.3.2. Monitorowanie założonych efektów ekologicznych

W ocenie postępu wdrażania Programu Ochrony Środowiska oraz jego faktycznego wpływu na środowisko pomocna jest analiza i monitorowanie założonych efektów ekologicznych. Powinno być ono realizowane przy pomocy wskaźników (mierników) stanu środowiska i zmian presji na środowisko, a także



na wskaźnikach świadomości społecznej. W poniższej zaproponowano najistotniejsze wskaźniki, przyjmując, że lista ta nie jest wyczerpująca i powinna być modyfikowana. Jednocześnie zaznacza się, iż działania zawarte w tabeli są przykładowe i nie stanowią sztywnych założeń jakimi należy kierować się przy monitorowaniu realizacji POŚ. Lista ta została oparta na dokonanej analizie wskaźnikowej stanu środowiska Gminy Włoszczowa.

Obok wskaźników zamieszczonych w tabeli wskazano również źródło informacji, z którego mogą być czerpane. Pomiary poziomów emisji i imisji, zanieczyszczenia wód powierzchniowych i podziemnych, są wykonywane w ramach działalności np. WIOŚ, PGWWP, a przyrost obszarów aktywnych przyrodniczo (lasów, łąk, terenów parkowych) znany jest instytucjom takim jak np. Regionalny Dyrektor Ochrony Środowiska czy Regionalna Dyrekcja Lasów Państwowych.

**Tabela nr 43. Wskaźniki monitoringowe efektywności Programu Ochrony Środowiska**

Wskaźniki	Jednostka miary	Lata				Źródło informacji o wskaźnikach
		2020	2021	2022	ltd.	
<b>OBSZAR INTERWENCJI I - OCHRONA KLIMATU I JAKOŚCI POWIETRZA</b>						
Udział odnawialnych źródeł energii	MW					Gmina
Ilość zlikwidowanych pieców/kotłów węglowych	szt.					Gmina
Powierzchnia lokali ogrzewanych paliwami stałymi, w których nastąpiła zmiana sposobu ogrzewania na niskoemisyjne	m <sup>2</sup>					Gmina
Szacunkowa redukcja emisji zanieczyszczeń do powietrza wynikająca ze zmiany systemów ogrzewania na niskoemisyjne	Mg					Gmina
Długość nowych odcinków dróg	km					Zarządcy dróg
Długość zmodernizowanych dróg	km					Zarządcy dróg
<b>OBSZAR INTERWENCJI II - ZAGROŻENIA HAŁASEM</b>						
Realizacja inwestycji wpływających na zmniejszenie uciążliwości hałasu komunikacyjnego	liczba inwestycji					Zarządcy dróg, Gmina
Liczba zakładów, w których stwierdzono przekroczenia poziomów dopuszczalnych hałasu w trakcie kontroli WIOŚ	szt.					WIOŚ



OBSZAR INTERWENCJI III - POLA ELEKTROMAGNETYCZNE						
Ilość źródeł promieniowania elektromagnetycznego	szt.					Gmina, Gestor sieci
Procent ogólnej liczby punktów pomiarowych, w których stwierdzono przekroczenie dopuszczalnych poziomów pól elektromagnetycznych	%					WIOŚ
OBSZAR INTERWENCJI IV - GOSPODAROWANIE WODAMI						
Inwestycje z zakresu retencji wodnej oraz ochrony przed skutkami suszy	km - przyrost długości rowów o poprawionej przepustowości koryta					Gmina
Jakość cieków wodnych, udział wód pozaklasowych (wg oceny ogólnej)	% udziału w ogólnej ilości punktów pomiarowych					WIOŚ
Jakość wód podziemnych, udział wód o bardzo dobrej i dobrej jakości	% udziału w ogólnej ilości punktów monitoringu					WIOŚ
Pobór wód podziemnych	dam <sup>3</sup>					GUS
Udział JCWP rzek w stanie/potencjale dobrym i bardzo dobrym	%					GIOŚ RWMŚ
OBSZAR INTERWENCJI V - GOSPODARKA WODNO-ŚCIEKOWA						
Ilość zużytej wody/1 mieszkańca na rok	m <sup>3</sup> /osoba					GUS, Gmina
Udział ludności obsługiwanej przez oczyszczalnie ścieków	% ogółu ludności					GUS, Gmina
Liczba zbiorników bezodpływowych	szt.					GUS, Gmina
Liczba oczyszczalni przydomowych	szt.					GUS, Gmina
Długość czynnej sieci wodociągowej	km					GUS, Gmina
Ludność korzystająca z sieci wodociągowej	%					GUS, Gmina
Długość czynnej sieci kanalizacyjnej	km					GUS, Gmina
Ludność korzystająca z sieci kanalizacyjnej	%					GUS, Gmina
OBSZAR INTERWENCJI VI - GLEBY ORAZ ZASOBY GEOLOGICZNE						
Powierzchnia terenów wymagających rekultywacji	ha					Gmina
Powierzchnia terenów zrehabilitowanych	ha					Gmina



OBSZAR INTERWENCJI VII - GOSPODARKA ODPADAMI I ZAPOBIEGANIE POWSTAWANIU ODPADÓW						
Ilość mieszkańców objętych selektywną zbiórką odpadów	%					Gmina
Ilość wytworzonych odpadów	Mg					Gmina
Ilość odpadów poddanych odzyskowi	Mg					
Osiągnięte poziomy recyklingu i przygotowania do ponownego odzysku odpadów o właściwościach surowców wtórnych	%					Gmina
Ilość dzikich wysypisk	szt.					Gmina
OBSZAR INTERWENCJI VIII - ZASOBY PRZYRODNICZE						
% powierzchni Gminy objęta prawną ochroną przyrody	%					RDOŚ
Liczba pomników przyrody	szt.					Gmina
Użytki leśne oraz grunty zadrzewione i zakrzewione	% powierzchni					Gmina
Lesistość Gminy(% ogólnej powierzchni Gminy)	%					RDLP, Nadleśnictwa
Udział terenów zieleni w powierzchni ogółem	ha					Gmina
OBSZAR INTERWENCJI IX - ZAGROŻENIA POWAŻNYMI AWARIAMI						
Liczba zidentyfikowanych zagrożeń	szt.					Gmina
OBSZAR INTERWENCJI X - EDUKACJA EKOLOGICZNA						
Ilość przeprowadzonych akcji edukacyjnych	szt.					Gmina

Źródło: Analiza własna

#### 8.4. Działania edukacyjne

Edukacja ekologiczna znalazła stosowną rangę zarówno w Konstytucji RP (art. 5 i 74), jak i sektorowych uregulowaniach prawnych, przede wszystkim w obowiązujących ustawach. Istotne znaczenie edukacji ekologicznej wynika również z podpisanych przez Polskę dokumentów międzynarodowych, przede wszystkim Agendy 21.

Ponadto wartość mają inne międzynarodowe konwencje, których Polska jest sygnatariuszem takie jak: Konwencja o ochronie różnorodności biologicznej, Ramowa Konwencja Narodów Zjednoczonych w sprawie zmian klimatu, Konwencja o dostępie do informacji, udziale społeczeństwa w podejmowaniu



decyzji oraz dostępie do sprawiedliwości w sprawach ochrony środowiska. Umieszczanie zapisów dotyczących edukacji w międzynarodowych konwencjach i zapisach świadczy o dużej roli jaką promocja edukacji ekologicznej powinna pełnić w działaniach na rzecz ochrony środowiska.

Europejska Komisja Gospodarcza Organizacji Narodów Zjednoczonych na spotkaniu przedstawicieli Ministerstw ds. Środowiska oraz Edukacji w Wilnie 17-18 marca 2005 r. przyjęła Strategię EKG ONZ dotyczącą edukacji dla zrównoważonego rozwoju. W 2000 roku w wyniku realizacji ustaleń Agendy 21 przez Ministerstwo Edukacji Narodowej i Ministerstwo Ochrony Środowiska, Zasobów Naturalnych i Leśnictwa powstał dokument pt.: „Narodowa Strategia Edukacji Ekologicznej (NSEE)”. Zostały w nim określone cele, z których do podstawowych należą między innymi upowszechnianie idei ekorozwoju we wszystkich sferach życia oraz wdrożenie edukacji ekologicznej jako edukacji interdyscyplinarnej.

Cele zawarte w Strategii Edukacji Ekologicznej i przełożone na konkretne zadania, ujęte zostały w Narodowym Programie Edukacji Ekologicznej. Należą do nich:

- ♦ rozpowszechnianie idei ekorozwoju we wszystkich sferach życia, uwzględniając również pracę i wypoczynek; czyli objęcie stałą edukacją ekologiczną wszystkich mieszkańców Rzeczypospolitej Polskiej,
- ♦ wdrożenie edukacji ekologicznej jako przedmiotu interdyscyplinarnego na wszystkich stopniach edukacji formalnej i nieformalnej,
- ♦ tworzenie wojewódzkich, powiatowych i gminnych programów edukacji ekologicznej, stanowiących rozwinięcie Narodowego Programu Edukacji Ekologicznej, uwzględniające propozycje wnoszone przez poszczególne podmioty realizujące projekty ekologiczne dla lokalnej społeczności,
- ♦ promowanie dobrych doświadczeń z zakresu metodyki edukacji ekologicznej.

#### 8.4.1. *Potrzeba edukacji ekologicznej*

Edukacja środowiskowa (edukacja ekologiczna) jest koncepcją kształcenia i wychowywania społeczeństwa w duchu poszanowania środowiska przyrodniczego zgodnie z hasłem:

**„myśleć globalnie, działać lokalnie”.**

Ważnym elementem jest łączenie wiedzy przyrodniczej z humanistyczną oraz działaniami praktycznymi. Obejmuje ona przedstawianie we wszystkich działaniach tematyki z zakresu ochrony i kształtowania środowiska. Musi docierać do wszystkich grup społecznych i wiekowych. W związku z tym ważne jest znalezienie odpowiednich środków przekazu tak, aby w najprostszym i najskuteczniejszym sposobie przekazywać informację ekologiczną.

---





Uwzględniając konieczne zróżnicowanie form i treści przekazu, można przyjąć podział mieszkańców na cztery główne grupy, do których trafić będą odpowiednio przygotowane formy edukacyjne:

- ♦ pracowników samorządowych (zarząd i pracownicy urzędów),
- ♦ dziennikarzy i nauczycieli,
- ♦ dzieci i młodzieży,
- ♦ dorosłych mieszkańców.

Należy równocześnie wyznaczyć cele i efekty, jakie ma przynieść prowadzona akcja edukacyjno-informacyjna. Są nimi przede wszystkim:

- ♦ ograniczenie zanieczyszczania wód - poprawa jakości wód;
- ♦ dające się zmierzyć ograniczenie masy odpadów wytwarzanych przez gospodarstwa domowe, a tym samym wydłużenie okresu wykorzystania składowiska odpadów;
- ♦ ograniczenie zanieczyszczeń powietrza;
- ♦ poprawa stanu zieleni (parki, lasy);
- ♦ powstanie trwałych grup mieszkańców współpracujących z samorządem lokalnym, podejmujących nowe wyzwania w zakresie edukacji ekologicznej;
- ♦ zwiększenie sprzyjającego nastawienia społeczności lokalnej do ochrony środowiska.

#### 8.4.2. Sposoby prowadzenia akcji edukacyjnej społeczeństwa

Działania edukacyjne prowadzone w zakresie edukacji ekologicznej powinny objąć trzy zasadnicze segmenty:

- ♦ edukację ekologiczną, obejmującą decydentów (pracownicy samorządowi, starostowie, burmistrzowie, wójtowie, sołtysi, radni), oraz osoby mające przekazywać informacje pozostałym grupom społecznym (nauczyciele, dziennikarze, pracownicy służb komunalnych);
- ♦ edukację ekologiczną dzieci i młodzieży, opartą na ściślejszej współpracy z placówkami oświaty;
- ♦ edukację ekologiczną dorosłych członków społeczności lokalnych, realizowaną między innymi przez politykę medialną oraz prowadzenie okresowych akcji ekologicznych obejmujących wszystkich mieszkańców np. sprzątanie świata, wystawy, konkursy, festyny.



#### 8.4.2.1. Pracownicy samorządowi

Do pierwszej grupy decydentów należy zaliczyć przede wszystkim radnych, starosty, burmistrzów, wójtów oraz sołtysów. Do nich w dużej mierze należy podejmowanie działań z zakresu planowania, programowania i rozwoju. Przekładają się one później na działania inwestycyjne i organizacyjne, związane z ochroną środowiska na obszarze danej jednostki organizacyjnej. W związku z tym umocowaniem organizacyjnym osoby te powinny zostać przeszkolone w pierwszej kolejności. Właściwy poziom ich świadomości ekologicznej oraz zrozumienie zasad rządzących zrównoważonym rozwojem, pozwoli na łatwiejsze wprowadzanie niezbędnych działań.

Elementami edukacji ekologicznej wśród tej grupy powinny być organizowane dla nich spotkania ze specjalistami, udział w konferencjach i szkoleniach, konsultacje z praktykami, którzy realizują podobne zadania z zakresu zrównoważonego rozwoju i ochrony środowiska na własnym terenie. Należy podkreślić, że akcja edukacyjna prowadzona wśród decydentów nie może mieć charakteru jednostkowego. Powinna być prowadzona w sposób cykliczny (uwzględniająca pozostałe obowiązki wynikające z pełnionych przez te osoby funkcji), zapewniając ciągłe doskonalenie się i doształcanie tej grupy osób.

Drugą grupą osób („decydenci pośredni”), które powinny zostać objęte akcją edukacyjną w pierwszej kolejności są osoby, które z racji wykonywanego zawodu mają częsty kontakt z szerszą grupą mieszkańców. Do grupy tych osób należy zaliczyć między innymi nauczycieli, dziennikarzy, księży, a także pracowników służb komunalnych. Prowadzenie wśród tej grupy osób edukacji powinno koncentrować się głównie na zorganizowaniu im cyklu spotkań i szkoleń, a także zapewnieniu dostępu do jak najszerszych zasobów materiałów literatury fachowej (czasopisma, periodyki, książki, wydawnictwa multimedialne). Uzupełnieniem mogłyby być także wyjazdy terenowe pozwalające przekonać się naocznie o wybranych zagadnieniach z tematyki ochrony środowiska.

Bardzo istotne jest, aby w zaplanowanym cyklu spotkań znalazło się co najmniej jedno dotyczące form przekazywania informacji. Dotyczy to głównie osób mających bezpośredni kontakt z większą liczbą osób. Nabyta wiedza powinna im ułatwić przekazywanie informacji w formie prowadzenia spotkań czy wykładów, przekonywania do własnego stanowiska.

Istotne jest, aby osoby z tej grupy, jako grupy dużego zaufania społecznego, w sposób rzetelny przedstawiały wszystkie aspekty planowanych do wprowadzenia inwestycji, czy zmian w zakresie zagadnień ochrony środowiska. Muszą być przygotowani do spotkania ludzi o różnym poziomie świadomości ekologicznej i umieć odpowiednio dostosować formę przekazywanych informacji.



#### 8.4.2.2. Edukacja dzieci i młodzieży

Prowadzenie edukacji ekologicznej wśród dzieci i młodzieży to najważniejszy segment działań edukacyjnych. Wiedza o środowisku powinna być przekazywana w taki sposób, aby rozwijała ona wrażliwość oraz chęć działania na rzecz kształtowania ochrony środowiska. Dzięki wyrobieniu w nich nawyków właściwego postępowania w zakresie szeroko rozumianej ochrony środowiska można się spodziewać, że wprowadzane inwestycje i zmiany będą znajdowały przychylniejsze przyzwolenie społeczeństwa.

Jak wynika z doświadczeń, dzieci i młodzież mogą stać się swoistym przekąźnikiem treści ekologicznych w swoich rodzinach. Mogą one „upominać” i nakłaniać rodziców do właściwego postępowania z odpadami powstającymi w gospodarstwie domowym, prowadzenia właściwej gospodarki wodno-ściekowej, itp. W pewnym stopniu poprzez swą świadomość ekologiczną dzieci i młodzież będą kształtować także model konsumpcyjny w rodzinie. Dzięki temu podczas zakupów będą wybierane np. opakowania wielokrotnego użytku.

Edukacja ekologiczna dzieci i młodzieży w dużej mierze powinna opierać się na placówkach oświatowych wszystkich szczebli. Z uwagi na brak odrębnego przedmiotu obejmującego tylko zagadnienia edukacji ekologicznej, treści te powinny być włączane w przedmioty realizowane w ramach programów nauczania dla poszczególnych grup wiekowych. Dotyczy to większości nauczanych przedmiotów. Powinny to być krótkie „wtrącenia” w ramach danego przedmiotu np. fizyki, chemii, geografii, matematyki. Dodatkowo wskazane jest poświęcenie np. jednej godziny wychowawczej w miesiącu tylko (lub w większości) na zagadnienia związane z edukacją ekologiczną.

Poza przekazywaniem treści ekologicznych w czasie lekcji konieczne jest właśnie w stosunku do dzieci i młodzieży zastosowanie także innych form przekazu. Powinny to być różnego rodzaju konkursy, np. rywalizacje między klasami czy szkołami, wycieczki, np. na składowisko czy do Zakład Odzysku i Unieszkodliwiania Odpadów, oczyszczalni ścieków, stacji uzdatniania wody, a jednocześnie na miejsca dzikich wysypisk śmieci i wylewisk ścieków.

Aby prowadzone działania edukacyjne wśród dzieci i młodzieży przyniosły oczekiwane efekty niezbędna jest ścisła współpraca z władzami samorządowymi. Przekazywane informacje powinny w dużej mierze odnosić się do najbliższego otoczenia (miejsca zamieszkania), czyli Gmina, Powiat. Przykłady właściwe oraz wymagające zmiany powinny pochodzić z „własnego podwórka”.



Wymiernym efektem prowadzonej edukacji będzie ostatecznie poprawa stanu środowiska na terenie Gminy, czy Powiatu. Stosunkowo nieskomplikowanymi dla samorządów przykładami wspierania ekologicznych działań szkoły jest między innymi współfinansowanie, wspólna organizacja i pomoc merytoryczna w takich przedsięwzięciach, jak:

- ♦ organizacja Dnia Ziemi, czy Światowego Dnia Ochrony Środowiska,
- ♦ prowadzenie programów autorskich, czy innowacji pedagogicznych w szkołach,
- ♦ programy edukacyjne np. związane z gospodarowaniem odpadami lub innymi realizowanymi przez Gminę przedsięwzięciami na rzecz środowiska,
- ♦ konkursy związane z tematyką lokalnej gospodarki odpadowej,
- ♦ udział pracowników samorządowych w zajęciach terenowych klas, bądź kół przyrodniczych, w charakterze specjalistów, w zakresie określonym tematem zajęć terenowych,
- ♦ udostępnianie i popularyzacja informacji, w tym także materiałów drukowanych na temat zagrożeń i prośrodowiskowych działań Gminy celem wspólnej edukacji mieszkańców tego terenu,
- ♦ prenumerata czasopism przyrodniczych i ekologicznych,
- ♦ wzbogacanie bibliotek szkolnych w materiały dydaktyczne przydatne w realizacji zagadnień związanych z gospodarką odpadową, ekologią i ochroną środowiska,
- ♦ wspieranie programów i ekologicznych przedsięwzięć szkół w niezbędne pomoce naukowe, wykorzystywane podczas realizacji tych działań,
- ♦ współorganizacja z Wojewódzkim Ośrodkiem Metodycznym form doskonalenia nauczycieli (np. warsztatowych) w zakresie edukacji ekologicznej i środowiskowej.

Przy prowadzeniu edukacji ekologicznej dzieci i młodzieży (i nie tylko) zasadne jest także podjęcie współpracy z ekologicznymi organizacjami pozarządowymi, tzw. NGO (non governmental organization). Współpraca taka przyczyni się do wzbogacenia zakresu merytorycznego prowadzonych działań, z drugiej zaś strony pozwoli na obniżenie jej kosztów. Wielokrotnie z racji swych działań statutowych organizacje te świadczą swą pomoc w formie nieodpłatnej. Do największych organizacji ekologicznych działających na terenie całego kraju można zaliczyć między innymi: Ligę Ochrony Przyrody, Polski Klub Ekologiczny, Federację Zielonych, Towarzystwo Ochrony Przyrody Salamandra.

#### 8.4.2.3. Edukacja dorosłych

Edukacja osób dorosłych wymaga znalezienia właściwego sposobu kształtowania świadomości ekologicznej. Specjalnie organizowane spotkania, wykłady, czy kluby dyskusyjne nie zawsze przynoszą zamierzone rezultaty. Krąg odbiorców tego typu form edukacyjnych bywa bardzo zawężony (pojawiają się tylko zainteresowani).



Z badań wynika, że na kształtowanie świadomości ekologicznej duży wpływ wywierają media. Przekazują one wiedzę na temat funkcjonowania, znaczenia i zagrożeń przyrody, ale również informują na bieżąco o problemach i działaniach na rzecz ochrony środowiska. Dlatego też współpraca z mediami (prasa lokalna, rozgłośnie radiowe, telewizja) nie tylko poszerza znacznie krąg edukowanych, ale także przekazuje treści ekologiczne wraz z informacjami o konkretnych działaniach.

Dobrze przeprowadzona edukacja w prasie lokalnej ma na celu ukształtowanie świadomości mieszkańców przejawiającej się w ich konkretnych działaniach związanych z troską o otaczające ich najbliższe środowisko. Ważny jest również wybór odpowiednich treści, położenie szczególnego nacisku na uświadomienie, że pojedyncze zachowania każdego z nas mają wielkie znaczenie w zachowaniu czystości i estetyki całej Gminy. Treści te należy przekazywać kilkakrotnie stosując odmienne, interesujące formy przekazu. Edukacja ekologiczna w mediach, przede wszystkim w prasie, jest stosunkowo prosta do przeprowadzenia. Wymaga odpowiedniego przygotowania dziennikarzy.

Edukacja ekologiczna dorosłych powinna być połączona również z rozrywką społeczności lokalnych, w ramach której mogą być propagowane również treści ekologiczne. Imprezy takie jak festyny, wystawy, konkursy, wycieczki, koncerty itp. zazwyczaj przeznaczone są dla całych rodzin. Istnieje tym samym sposobność do włączania dzieci w prezentacje ekologiczne i przekazywanie wiedzy rodzicom zaangażowanym w występy dzieci. Taki sposób edukowania dorosłych (rodziców) jest bardzo skuteczną formą przekazywania treści ekologicznych.

Na omawianym terenie proponowane formy przekazu treści ekologicznych mogą mieć charakter cykliczny np. przechodzący z gminy do gminy. Można do ich organizacji wykorzystać Ośrodki Kultury czy remizy strażackie (wystawy), a także boiska czy sceny widowiskowe (festyny). Nie należy również zapomnieć o sezonowych „akcjach ekologicznych” np. Sprzątanie Świata, Dni Ziemi. Stawiają sobie one za cel ochronę przyrody, ostrzegają przed zagrożeniami, uświadamiają szkodliwość niektórych zachowań człowieka.

#### *8.4.2.4. Edukacja przedsiębiorców*

##### System ekozarządzania i audytu (EMAS)

System ekozarządzania i audytu (EMAS) jest użytecznym narzędziem tworzenia w organizacjach kultury zrównoważonego rozwoju oraz efektywnego zarządzania dostępnymi zasobami i energią. EMAS (ang. Eco Management and Audit Scheme) to unijny instrument ochrony środowiska, funkcjonujący w oparciu o Rozporządzenie Parlamentu Europejskiego i Rady (WE) nr 1221/2009 z 25 listopada 2009r. w sprawie dobrowolnego udziału organizacji w systemie ekozarządzania i audytu we Wspólnocie (EMAS).

---



EMAS jest adresowany do wszystkich rodzajów organizacji zainteresowanych wdrażaniem kompleksowych rozwiązań w obszarze ochrony środowiska, zarówno przedstawicieli firm, jak i instytucji niekomercyjnych. Wymagania EMAS dają wytyczne, swoiste wskazówki, dzięki którym organizacje porządkują obowiązki w zakresie ochrony środowiska, optymalizują ponoszone koszty i efektywnie zarządzają energią i zasobami. EMAS to także wiarygodny system raportowania oddziaływań organizacji na środowisko, ułatwiający prowadzenie otwartego dialogu z zainteresowanymi stronami.

Rejestracja w systemie EMAS oznacza spełnienie przez organizację najbardziej wyśrubowanych wymagań ochrony środowiska. To prestiż bycia w gronie firm, prowadzących swoją działalność zgodnie z ideą zrównoważonego rozwoju. Prestiż potwierdzony certyfikatem przyznawanym przez Generalnego Dyrektora Ochrony Środowiska.

Organizacje zarejestrowane w EMAS wskazują 6 kluczowych obszarów, w których korzyści z rejestracji są największe.

- ♦ **Zrównoważone zarządzanie zasobami.** Dzięki wdrożeniu wymagań EMAS organizacje optymalizują zużycie zasobów i energii w związku z systematycznym zmniejszaniem negatywnego wpływu na środowisko. Największe oszczędności firmy identyfikują w takich obszarach jak gospodarka odpadami, gospodarka wodno-ściekowa czy zużycie energii.
- ♦ **Zgodność z prawem.** W ramach rejestracji w EMAS organizacje wykazują się stałą zgodnością z wymaganiami prawnymi ochrony środowiska. Wymusza to uporządkowanie wszystkich obowiązków w tym zakresie oraz wprowadzenie procedur gwarantujących ich realizację. Podmioty prowadzą wnikliwą analizę wymagań prawnych oraz podejmują wysiłek, zmierzający do zapewnienia zgodności z nimi. Dzięki temu minimalizują one ryzyko kar za nieprzestrzeganie skomplikowanego prawa ochrony środowiska oraz zyskują większe zaufanie ze strony administracji publicznej.
- ♦ **Sprostanie wyzwaniom związanym ze zmianami klimatu.** EMAS wymaga wdrożenia kompleksowych rozwiązań w obszarze ochrony środowiska, nastawionych na osiągnięcie wymiernych efektów oraz ciągłe doskonalenie. Jednym z kluczowych wskaźników oceny działalności firmy jest jej efektywność energetyczna. Przedsiębiorstwa zobowiązane są m.in. do zapobiegania powstawaniu emisji zanieczyszczeń do powietrza lub ich minimalizacji. Jednocześnie poprzez raportowanie, uwzględniające zużycie energii i emisję do powietrza, organizacje gromadzą dane, które pomagają im realizować ustawowe obowiązki sprawozdawcze.



- ♦ **Przewaga konkurencyjna.** Rynek coraz częściej wymusza na firmach działania prośrodowiskowe. Jest to szczególnie widoczne za sprawą rosnącej popularności zazieleniania wizerunku biznesu. W wielu przetargach, prowadzonych zarówno przez administrację publiczną, jak i firmy prywatne, pojawiają się kryteria ochrony środowiska. Klienci również zaczynają zwracać uwagę na tzw. ekologiczne produkty i prośrodowiskowe postępowanie firm. Dzięki EMAS firmy posiadają sprawdzone instrumenty, służące do zapewniania najwyższego poziomu ochrony środowiska. Jednocześnie ich zielony wizerunek jest potwierdzony wiarygodnym certyfikatem, przyznawanym przez Generalnego Dyrektora Ochrony Środowiska.
- ♦ **Zaangażowanie pracowników.** Sukces każdej organizacji w dużym stopniu zależy też od zgrania jej zespołu i jego wspólnej pracy. Dzięki wdrożeniu wymagań EMAS pracownicy integrują się wokół celu, jakim jest poprawa stanu środowiska oraz zrównoważony rozwój. Wspólnie wypracowany wizerunek organizacji przyjaznej środowisku daje pracownikom poczucie dumy oraz wzmacnia przywiązanie do pracodawcy. Ich zaangażowanie w realizację polityki środowiskowej tworzy pozytywną atmosferę i motywuje do podejmowania ambitnych wyzwań.
- ♦ **Wiarygodność i zaufanie.** Obecnie jednym z kluczowych elementów biznesu jest umiejętność budowania wiarygodności i zaufania. EMAS pomaga tworzyć pozytywną relację organizacji z jej interesariuszami i wzmacniać w ten sposób wiarygodność. Istotnym wymogiem systemu jest prowadzenie otwartego dialogu ze społeczeństwem oraz innymi zainteresowanymi stronami, w tym z lokalną ludnością i klientami. Przejrzystość oraz okresowe przedstawianie informacji dotyczących środowiska w postaci deklaracji środowiskowych są fundamentalnymi elementami odróżniającymi EMAS od innych standardów zarządzania środowiskowego. Dzięki temu organizacje kształtują swój wizerunek jako wiarygodnych i odpowiedzialnych partnerów.

Polityka ochrony klimatu, innowacyjność biznesu lub rozwój demograficzny to jedne z najważniejszych wyzwań globalizującej się gospodarki. Sprostanie im wymaga zrównoważonego podejścia, zapewniającego pogodzenie interesów biznesu, społeczeństwa i ochrony środowiska. Struktura i wymagania EMAS dają narzędzia do systemowego zarządzania zrównoważonym rozwojem każdego rodzaju organizacji.

#### Koncepcja społecznej odpowiedzialności biznesu (przedsiębiorstw) CSR

Społeczna odpowiedzialność przedsiębiorstw (ang. corporate social responsibility, CSR), zgodnie z definicją Komisji Europejskiej jest „odpowiedzialnością przedsiębiorstw za ich wpływ na społeczeństwo”. Wpływ ten ma wielowymiarowy charakter i przejawia się nie tylko w dbałości firm o środowisko naturalne,



pracowników i warunki pracy. Rola jaką przypisujemy CSR we współczesnej gospodarce - to prowadzenie działalności w oparciu o podobne wartości, dostrzeganie ludzi w procesach produkcji, dystrybucji i konsumpcji oraz wdrażanie zasad społecznej odpowiedzialności we wszystkich obszarach funkcjonowania firmy. Obszary z zakresu społecznej odpowiedzialności realizowane przez firmy można podzielić m.in. na cztery kategorie: ład organizacyjny, pracownicy, środowisko i produkt. Działaniami prowadzonymi w ramach tych kategorii mogą być na przykład:

- ♦ **Ład organizacyjny:** kształtowanie etycznej kultury organizacyjnej, kodeksy etycznego postępowania, zarządzanie ryzykiem, komunikowanie działań CSR poprzez ujawnianie danych pozafinansowych (raportowanie społeczne), przeciwdziałanie korupcji, itp.
- ♦ **Pracownicy:** dialog z pracownikami, troska o bezpieczeństwo w miejscu pracy, zapewnienie optymalnych warunków pracy, poszanowanie praw człowieka, dostrzeganie znaczenia różnorodności w miejscu pracy, troska o zdrowie pracowników, godzenie życia zawodowego z rodzinnym, itp.
- ♦ **Środowisko:** ograniczanie emisji gazów, odpowiedzialne zarządzanie odpadami, odpowiedzialne zarządzanie ściekami, ograniczanie zużycia energii oraz zużycia wody, itp.
- ♦ **Produkt:** odpowiedzialne podejście do łańcucha dostaw, w tym do wydobycia i transportu surowców, tworzenia półproduktów i ich transportu, odpowiedzialne inwestowanie, itp.

W koncepcji społecznej odpowiedzialności spotkamy się z pojęciem interesariuszy (ang. stakeholders). Są nimi wszelkie osoby, społeczności, instytucje, organizacje, urzędy, które mogą wpływać na przedsiębiorstwo oraz pozostają pod wpływem jego działalności. Interesariuszami mogą być zatem pracownicy, właściciele, akcjonariusze, związki zawodowe, inwestorzy. Patrząc z zewnętrznej perspektywy firmy interesariuszami będą klienci, dostawcy, władze lokalne, władze centralne, społeczność lokalna, organizacje pozarządowe, media i inne podmioty z jakimi dana firma ma relacje w prowadzeniu swojej działalności.

Wdrażanie zasad CSR może być realizowane na wiele różnych sposobów. Funkcjonuje dziś szereg programów, inicjatyw, wytycznych, które wyznaczają kierunki odpowiedzialnego działania podmiotów biznesowych na rzecz społeczeństwa, w tym m.in.:

- ♦ **Wytyczne OECD dla przedsiębiorstw wielonarodowych**, które stanowią zbiór zasad i standardów z różnych obszarów, poczynając od praw człowieka, praw pracowniczych i bezpieczeństwa pracy, przez kwestie dostępu do informacji, opodatkowanie, ochronę środowiska i należytej staranności w działalności firm.





- ♦ **Wytyczne Global Reporting Initiative (GRI)**, najbardziej popularne i stosowane wytyczne w zakresie raportowania społecznego. Zawierają ogólne zasady raportowania oraz szczegółowe zalecenia odnośnie zawartości raportu. Najnowszy standard oznaczony jest symbolem GRI G.4.
- ♦ **Norma ISO 26000**, która wskazuje narzędzia wdrażania koncepcji CSR o charakterze uniwersalnym, jakie mogą być zastosowane w wielu typach organizacji – publicznych, prywatnych i non profit – niezależnie od ich wielkości i lokalizacji.
- ♦ **Norma SA8000**, która jest międzynarodową normą stworzoną z myślą o przedsiębiorstwach dowolnej branży. Norma formułuje osiem szczegółowych warunków w odniesieniu do poszanowania praw człowieka i praw pracowniczych.
- ♦ **Standardy serii AA1000**, które dotyczą interesariuszy i wspomagają organizację w procesach zarządzania, w tym: AA1000APS, Zasady Odpowiedzialności, AA1000AS, Weryfikacja, AA1000SES, Zaangażowanie Interesariuszy.

Przestrzeganie zasad odpowiedzialnego biznesu przynosi przedsiębiorcom wiele korzyści. W swoich relacjach z kontrahentami, inwestorami, klientami, ale także z lokalnymi władzami i społeczeństwem, mogą budować nie tylko dialog i porozumienie, ale wspólnie wpływać na otaczającą rzeczywistość. Dzięki temu zyskują ich przychylność a wzrost świadomości społecznej konsumentów powoduje, że w swoich wyborach kierują się oni zaufaniem do danej firmy i jej wizerunkiem.

#### 8.4.2.4. Edukacja turystów

Wysoka ranga kulturowa i wynikające stąd wymagania ochronne przesądzają o konieczności prowadzenia przez Gminę edukacji ekologicznej dla zwiedzających. Edukacja ekologiczna odwiedzających teren Gminy jest ważnym zadaniem, którego realizacja powinna prowadzić do wzrostu poszanowania zasad ochrony środowiska. Udzielaniem wszelkich niezbędnych informacji powinny zajmować się punkty informacyjne. Dobra i fachowa praca punktów, tablice informacyjne i oznaczenia, popularyzacja walorów przyrodniczych i zasad ochrony w formie interesujących wydawnictw, filmów, prelekcji, oraz dobrze zorganizowany system ścieżek przyrodniczych powinny pomagać turystom atrakcyjnie spędzić czas oraz poznać przyrodę i zasady jej ochrony. Wśród zwiedzających wzrasta liczba osób zainteresowanych turystyką edukacyjną, której podstawą są dobrze urządzone ścieżki przyrodnicze z opracowanymi przewodnikami i zeszytami ćwiczeń.

#### 8.4.3. Społeczne kampanie informacyjne

Działania edukacyjne powinny kłaść duży nacisk na realizację szerokich kampanii edukacyjnych, których celem byłoby propagowanie idei zrównoważonego rozwoju. Realizacja takich zadań prowadzona właściwie powinna być z wykorzystaniem wszystkich lokalnie dostępnych form.



#### 8.4.3.1. Media w kampanii informacyjnej

Niezbędnym elementem pomyślnego promowania zagadnień ekologicznych jest wsparcie prowadzonych działań w środkach masowego przekazu. Media poprzez spore możliwości oddziaływania, spełniają ważną rolę w kształtowaniu świadomości proekologicznej. Prowadzona właściwa polityka medialna ma na celu dotarcie z treściami ekologicznymi głównie do osób dorosłych. W celu osiągnięcia pożądaných efektów prowadzona polityka medialna powinna być oparta w głównej mierze o media lokalne (prasa, radio), a także z racji znacznego wzrostu jego znaczenia - również o Internet.

##### Prasa lokalna

Współpracując z prasą władze samorządowe dysponują specyficznymi formami edukowania społeczeństwa, m. in. poprzez:

- ♦ ogłoszenie. Poprzez tę formę w prosty, hasłowy sposób można promować i informować np. o wprowadzonym systemie segregacji odpadów. Ogłoszenie może zawierać informacje edukujące co do sposobów korzystania z pojemników na odpady.
- ♦ wkładka informacyjna do gazety. Powinna ona zostać skonstruowana w formie ulotki/broszury tematycznej, np. w zakresie gospodarki odpadami. Wkładka ma za zadanie informować – jak unikać wytwarzania odpadów, jak je segregować, co robić, aby na składowisko trafiło jak najmniej śmieci. Ulotka ta stanowiłaby więc „ABC kultury odpadowej”, z którą powinni się zapoznać mieszkańcy Gminy. Pomoże ona również społeczeństwu szerzej spojrzeć na różne aspekty produkcji odpadów i uzmysłowić jak mogą temu przeciwdziałać. Ta sama broszura powinna być również rozdana mieszkańcom tuż przed bezpośrednim rozpoczęciem segregacji odpadów (np. około miesiąca wcześniej).

Wskazane jest także, aby na łamach lokalnej prasy utworzyć rubrykę (stronę) poświęconą szeroko rozumianej ochronie środowiska. Publikowane byłyby tam artykuły poświęcone poszczególnym zagadnieniom ochrony środowiska. Autorami mogą być zaproszeni specjaliści, przedstawiciele pozarządowych organizacji ekologicznych, przedstawiciele władz samorządowych itp.

##### Lokalne rozgłośnie telewizyjne

Sposobami wykorzystania lokalnej rozgłośni telewizyjnej o zasięgu regionalnym w celu propagowania wybranych zagadnień ochrony środowiska mogą być:



- ♦ wyprodukowanie przez agencję reklamową telewizyjnego spotu informacyjnego, np. dotyczącego segregacji odpadów komunalnych. Ważne, by informacja ta była zrozumiała dla słuchaczy w różnym wieku (można emitować kilka różnych informacji (chodzi o stopień ich złożoności) kierowanych do różnych odbiorców, należy jednak pamiętać o rosnących wtedy znacznie kosztach. Informacja ta, powinna być emitowana najlepiej w najbardziej atrakcyjnych godzinach i podkreślać hasło kampanii edukacyjnej.
- ♦ zaproponowanie dziennikarzom przeprowadzenia w studio dyskusji z udziałem specjalistów i przedstawicieli władz Gminy. Goście odpowiadają na zadawane przez telefon pytania słuchaczy. Takie dyskusje przyciągają zazwyczaj uwagę społeczności. Dzięki takiemu sposobowi informowania, władze poznają stosunek mieszkańców do decyzji samorządowców, którzy z kolei mają możliwość wyjaśnienia społeczności wszelkich pojawiających się wątpliwości i niejasności.

### Internet

Ważną inicjatywą służącą komunikacji społecznej i informowaniu mieszkańców o podejmowanych przez władze samorządowe działaniach jest wykorzystanie możliwości, jakie daje internet. Tą drogą istnieje duża szansa dotarcia do młodzieży, wśród której Internet jest coraz bardziej popularnym środkiem komunikacji.

- ♦ strona WWW. Stworzenie strony internetowej, na której znalazłyby się wszystkie bieżące informacje dotyczące zakresu ochrony środowiska. W przypadku tworzenia strony internetowej należy pamiętać o ograniczonym zasięgu oddziaływania tego medium. Treści edukacyjne można umieścić na stronach Gminy. Należy ją uzupełnić o informacje dotyczące recyklingu i ochrony środowiska. Na stronie internetowej można również zamieszczać w porozumieniu z lokalnymi gazetami artykuły dotyczące np. gospodarki, wcześniej publikowane na ich łamach (w tradycyjnej, papierowej wersji).
- ♦ poczta elektroniczna. Możemy wysyłać listy elektroniczne zawierające informacje np. na temat selektywnej zbiórki odpadów do tych mieszkańców Gminy, którzy korzystają z Internetu. Dodatkowo poczta elektroniczna daje możliwość zgłaszania przez internautów postulatów związanych z ochroną środowiska do samorządu. Odpowiedzi na te pytania mogą być publikowane na stronie WWW lub w lokalnej prasie.

Współpraca z mediami ma na celu uzyskanie aktywnego poparcia mieszkańców dla realizowanych przez samorząd działań. Chodzi o taką profesjonalną działalność z zakresu public relations, której celem jest nie tylko przeformowanie trudnych decyzji, lecz przede wszystkim promowanie postaw prospołecznych. Promocja zachowań proekologicznych oraz ogólnie ochrony środowiska za pośrednictwem mediów,

---



odgrywa bardzo ważną rolę i jest jednym z podstawowych źródeł informacji. Dzięki pomocy mediów w trakcie realizacji programu możliwe będzie również przeprowadzenie rozmaitych akcji i kampanii edukacyjnych.

#### *8.4.3.2. Okresowe kampanie informacyjne*

Do najpopularniejszych i stosunkowo łatwych do przeprowadzenia działań z zakresu kampanii informacyjnych należy zaliczyć akcję ulotkową, festyny, radiową otwartą debatę.

##### Akcja ulotkowa

Akcja ulotkowa to najpopularniejsza forma przekazu treści ekologicznych. Jest ona zawsze wsparciem przy wprowadzaniu konkretnych działań związanych z ochroną środowiska. Z założenia ulotki (broszury informacyjne) trafiają bezpośrednio do adresatów, czyli mieszkańców. Bezpośrednie dostarczanie wybranej grupie daje większą gwarancję osiągnięcia zamierzonego celu. Istotną sprawą jest, aby kolportaż ulotek był przeprowadzony przed podjęciem konkretnych działań „technicznych”. Mieszkańcy będą mieli właściwe przygotowanie merytoryczne w chwili wprowadzanych zmian. Kolportowane ulotki powinny zawierać tylko najważniejsze elementy wprowadzanych działań – pełen zakres informacji powinien być przekazany za pośrednictwem innych form przekazu. Ulotki winny wyjaśniać i uzasadniać wprowadzane przedsięwzięcia, a także przedstawiać korzyści z nich płynące. Przekazywane treści powinny być zredagowane w sposób jasny i skrótowy (najlepiej hasłowo), a forma ulotki powinna być przejrzysta i czytelna.

##### Festyny

Festyn ma być w założeniu imprezą rodzinną, na której spotykają się mieszkańcy Gminy. Oprócz typowej rozrywki w czasie trwania festynu mogą być przekazywane mieszkańcom także informacje ekologiczne. Mogą to być różnego rodzaju konkursy: sprawnościowe, wiedzy z danej dziedziny itp. Wskazane aby proponowane formy edukacji poprzez zabawę angażowały w nią dzieci i rodziców. W trakcie trwania festynu można propagować treści z szeroko rozumianej ochrony środowiska:

- ♦ wystawę zdrowej żywności połączona z degustacją;
- ♦ prezentację miejscowego nadleśnictwa;
- ♦ prezentację terenów chronionych zlokalizowanych na terenie Gminy;
- ♦ wystawę sadzonek drzew, krzewów, kwiatów;
- ♦ prezentację literatury ekologicznej i prac plastycznych związanych z ekologią, wykonanych przez młodzież.



Zagadnieniem, które powinno również znaleźć się w kręgu zainteresowań tematycznych kampanii edukacyjnej, jest promocja roweru jako środka transportu. Rower jako środek transportu powinien być promowany poprzez dwie funkcje komunikacyjne, które spełnia, mianowicie: środka transportu, rekreacyjno-turystyczną.

Na promocję roweru jako środka transportu może składać się organizacja letnich festynów (np. zlot właścicieli nietypowych rowerów) i rajdów rowerowych, połączonych z promocją agroturystyki. Wskazany jest udział rowerzystów w obchodach Dnia Ziemi i Dnia Bez Samochodu. Kampania edukacyjna powinna zachęcać mieszkańców do pozostawienia samochodów w garażu i używania ich tylko do dalszych podróży.

### Gminna Debata

Skuteczną formą przekazu spośród różnego rodzaju społecznych okresowych akcji informacyjnych w dziedzinie ochrony środowiska jest przeprowadzenie Gminnej Debaty. Debata powinna być sformułowana na zasadzie dialogu władz samorządowych z mieszkańcami. Celem programu jest sprowokowanie dyskusji na tematy związane z ochroną środowiska na danym terenie.

W przypadku podjęcia tej formy przekazu należy zaangażować w nią wszystkie lokalne media. Przed datą samej debaty powinna być rozpoczęta wcześniej kampania informacyjna. W prasie lokalnej, w Internecie lub na billboardach umieszczonych na terenie Gminy pojawiają się wtedy hasła - tematy publicznej dyskusji. Jednocześnie powinny zostać podane adresy i telefony redakcji współdziałających w przygotowaniu debaty, pod które mieszkańcy mogą zgłaszać swoje uwagi, dotyczące poruszanych tematów.

Mogą nimi być m. in.:

- ♦ „czystość” - czy nasza Gmina jest czysta?
- ♦ „ekologia” - jakie są odczucia mieszkańców, co do stanu środowiska w Gminie?
- ♦ „rozwój-inwestycje” - jakie oczekiwania mają mieszkańcy wobec kierunków rozwoju Gminy.

Równoległe z częścią informacyjną w lokalnej prasie winny ukazać się artykuły omawiające poruszane problemy. W trakcie samej debaty na żywo omawiane byłyby przy udziale zaproszonych gości zgłoszone przez mieszkańców uwagi do przedmiotowego problemu. Efektem przeprowadzonej debaty poza nagłośnieniem danego tematu powinny być także jakieś wymierne efekty, np. likwidacja dzikich wylewisk ścieków. W związku z tym wskazane jest po pewnym czasie (np. po pół roku) wrócić do omawianego w czasie debaty problemu i przedstawienie mieszkańcom efektów podjętych działań.



## **IX. STRATEGICZNA OCENA ODDZIAŁYWANIA PROGRAMU NA ŚRODOWISKO**

Prognozę oddziaływania na środowisko „Programu Ochrony Środowiska dla Gminy Włoszczowa na lata 2020 - 2024 z perspektywą do 2028 roku” przeprowadza się w celu określenia wpływu na środowisko założonych w nim celów i zadań zarówno krótko i długoterminowych. Podstawę prawną opracowania prognozy stanowi ustawa z dnia 3 października 2008r. o udostępnianiu informacji o środowisku i jego ochronie, udziale społeczeństwa w ochronie środowiska oraz o ocenach oddziaływania na środowisko (Dz. U. 2020, poz. 283 z późn. zm.).

Zgodnie z art. 51, ust.2 ww. ustawy prognoza oddziaływania na środowisko:

### **1) zawiera:**

- a) informacje o zawartości, głównych celach projektowanego dokumentu oraz jego powiązaniach z innymi dokumentami,
- b) informacje o metodach zastosowanych przy sporządzaniu prognozy,
- c) propozycje dotyczące przewidywanych metod analizy skutków realizacji postanowień projektowanego dokumentu oraz częstotliwości jej przeprowadzania,
- d) informacje o możliwym transgranicznym oddziaływaniu na środowisko,
- e) streszczenie sporządzone w języku niespecjalistycznym;

### **2) określa, analizuje i ocenia:**

- a) istniejący stan środowiska oraz potencjalne zmiany tego stanu w przypadku braku realizacji projektowanego dokumentu,
- b) stan środowiska na obszarach objętych przewidywanym znaczącym oddziaływaniem,
- c) istniejące problemy ochrony środowiska istotne z punktu widzenia realizacji projektowanego dokumentu, w szczególności dotyczące obszarów podlegających ochronie na podstawie ustawy z dnia 16 kwietnia 2004 r. o ochronie przyrody,
- d) cele ochrony środowiska ustanowione na szczeblu międzynarodowym, wspólnotowym i krajowym, istotne z punktu widzenia projektowanego dokumentu, oraz sposoby, w jakich te cele i inne problemy środowiska zostały uwzględnione podczas opracowywania dokumentu,
- e) przewidywane znaczące oddziaływania, w tym oddziaływania bezpośrednie, pośrednie, wtórne, skumulowane, krótkoterminowe, średnio-terminowe i długoterminowe, stałe i chwilowe oraz pozytywne i negatywne, na cele i przedmiot ochrony obszaru Natura 2000 oraz integralność tego obszaru, a także na środowisko, a w szczególności na:



- ♦ różnorodność biologiczną,
- ♦ ludzi,
- ♦ zwierzęta,
- ♦ rośliny,
- ♦ wodę,
- ♦ powietrze,
- ♦ powierzchnię ziemi,
- ♦ krajobraz,
- ♦ klimat,
- ♦ zasoby naturalne,
- ♦ zabytki,
- ♦ dobra materialne
- ♦ z uwzględnieniem zależności między tymi elementami środowiska i między oddziaływaniami na te elementy;

**3) przedstawia:**

a) rozwiązania mające na celu zapobieganie, ograniczanie lub kompensację przyrodniczą negatywnych oddziaływań na środowisko, mogących być rezultatem realizacji projektowanego dokumentu, w szczególności na cele i przedmiot ochrony obszaru Natura 2000 oraz integralność tego obszaru,

b) biorąc pod uwagę cele i geograficzny zasięg dokumentu oraz cele i przedmiot ochrony obszaru Natura 2000 oraz integralność tego obszaru – rozwiązania alternatywne do rozwiązań zawartych w projektowanym dokumencie wraz z uzasadnieniem ich wyboru oraz opis metod dokonania oceny prowadzącej do tego wyboru albo wyjaśnienie braku rozwiązań alternatywnych, w tym wskazania napotkanych trudności wynikających z niedostatków techniki lub luk we współczesnej wiedzy.

**Zgodnie z art. 52 Ustawy:**

1. Informacje zawarte w prognozie oddziaływania na środowisko, o których mowa w art. 51 ust. 2, powinny być opracowane stosownie do stanu współczesnej wiedzy i metod oceny oraz dostosowane do zawartości i stopnia szczegółowości projektowanego dokumentu oraz etapu przyjęcia tego dokumentu w procesie opracowywania projektów dokumentów powiązanych z tym dokumentem.

2. W prognozie oddziaływania na środowisko, o której mowa w art. 51 ust. 1, uwzględnia się informacje zawarte w prognozach oddziaływania na środowisko sporządzonych dla innych, przyjętych już, dokumentów powiązanych z projektem dokumentu będącego przedmiotem postępowania.



**Zgodnie z art. 54 Ustawy:**

1. Organ opracowujący projekt dokumentu, o którym mowa w art. 46 lub 47, poddaje projekt, wraz z prognozą oddziaływania na środowisko, opiniowaniu przez właściwe organy, o których mowa w art. 57 i 58. Właściwe organy wydają opinię w terminie 30 dni od dnia otrzymania wniosku o wydanie opinii.
2. Organ opracowujący projekt dokumentu zapewnia możliwość udziału społeczeństwa, zgodnie z przepisami działu III rozdział 1 i 3, w strategicznej ocenie oddziaływania na środowisko.

**Zgodnie z art. 55 Ustawy:**

1. Organ opracowujący projekt dokumentu, o którym mowa w art. 46 lub 47, bierze pod uwagę ustalenia zawarte w prognozie oddziaływania na środowisko, opinie organów, o których mowa w art. 57 i 58, oraz rozpatruje uwagi i wnioski zgłoszone w związku z udziałem społeczeństwa.

**Zgodnie z art. 57 Ustawy:**

1. Organem właściwym w sprawach opiniowania i uzgadniania w ramach strategicznych ocen oddziaływania na środowisko jest:
  - 1) Generalny Dyrektor Ochrony Środowiska – w przypadku dokumentów opracowywanych i zmienianych przez naczelne lub centralne organy administracji rządowej;
  - 2) regionalny dyrektor ochrony środowiska – w przypadku dokumentów innych niż wymienione w pkt 1.

**Zgodnie z art. 58 Ustawy:**

1. Organem Państwowej Inspekcji Sanitarnej właściwym w sprawach opiniowania i uzgadniania w ramach strategicznych ocen oddziaływania na środowisko jest:
  - 1) Główny Inspektor Sanitarny-w przypadku dokumentów opracowywanych i zmienianych przez naczelne lub centralne organy administracji rządowej;
  - 2) państwowy wojewódzki inspektor sanitarny-w przypadku dokumentów innych niż wymienione w pkt 1 i 3;
  - 3) państwowy powiatowy inspektor sanitarny - w przypadku miejscowych planów zagospodarowania przestrzennego oraz studiów uwarunkowań i kierunków zagospodarowania przestrzennego gmin.

**Dla przedmiotowego dokumentu przeprowadzono strategiczną ocenę oddziaływania na środowisko zgodnie z zapisami ustawy z dnia 3 października 2008r. o udostępnianiu informacji o środowisku i jego ochronie, udziale społeczeństwa w ochronie środowiska oraz o ocenach oddziaływania na środowisko (Dz. U. 2020, poz. 283 z późn. zm.).**





## **X. BIBLIOGRAFIA**

### Obowiązujące akty prawne:

- ♦ Ustawa z dnia 27 kwietnia 2001 r. Prawo ochrony środowiska (Dz.U.2019r. poz. 1396 z późn. zm.);
- ♦ Ustawa z dnia 16 kwietnia 2004 r. o ochronie przyrody (Dz. U. z 2020r., poz. 55);
- ♦ Ustawa z dnia 20 lipca 2017 r. Prawo wodne (Dz. U. z 2018r., poz. 2268 z późn. zm.);
- ♦ Ustawa z dnia 3 października 2008 r. o udostępnieniu informacji o środowisku i jego ochronie, udziale społeczeństwa w ochronie środowiska ( Dz. U. z 2020r., poz. 283 z późn. zm.);
- ♦ Ustawa z dnia 14 grudnia 2012 r. o odpadach (Dz. U z 2019r., poz. 701 z późn. zm.);
- ♦ Ustawa z dnia 13 kwietnia 2007 r. o zapobieganiu szkodom w środowisku i ich naprawie (Dz.U. z 2018r., poz. 954);
- ♦ Ustawa z dnia 7 czerwca 2001 r. o zbiorowym zaopatrzeniu w wodę i zbiorowym odprowadzeniu ścieków (Dz. U. z 2018r., poz. 1152 z późn. zm.);
- ♦ Ustawa z dnia 28 września 1991 r. o lasach (Dz. U. z 2018r., poz. 2129 z późn. zm.);
- ♦ Ustawa z dnia 9 czerwca 2011 r. Prawo geologiczne i górnicze (Dz. U. z 2019r., poz. 868);
- ♦ Ustawa z dnia 13 września 1996 r. o utrzymaniu czystości i porządku w gminach (Dz. U. z 2018r., poz. 1454 z późn. zm.);
- ♦ Ustawa z dnia 7 lipca 1994 r. Prawo budowlane (Dz. U. z 2018r., poz. 1202 z późn. zm.);
- ♦ Ustawa z dnia 27 marca 2003 r. o planowaniu i zagospodarowaniu przestrzennym (Dz. U. z 2018r., poz. 1854 z późn. zm.);
- ♦ Ustawa z dnia 19 czerwca 1997 r. o zakazie stosowania wyrobów zawierających azbest (Dz. U. z 2017r., poz. 2119);



- ♦ Ustawa z dnia 11 maja 2001r. o obowiązkach przedsiębiorców z zakresie gospodarowania niektórymi odpadami oraz o opłacie produktowej i depozytowej tj. (Dz. U. z 2016r., poz.1478);
- ♦ Ustawa z dnia 3 lutego 1995 r. o ochronie gruntów rolnych i leśnych (Dz. U. z 2017r., poz. 1161 z późn. zm.);
- ♦ Ustawa z dnia 10 lipca 2007 r. o nawozach i nawożeniu (Dz. U. z 2018r., poz. 1259);
- ♦ Ustawa z dnia 20 lipca 1991 r. o Inspekcji Ochrony Środowiska (Dz. U. z 2018r., poz. 1471 z późn. zm.);
- ♦ Ustawa z dnia 21 sierpnia 1997 r. o ochronie zwierząt (Dz. U. z 2019r., poz. 122).

Materiały źródłowe na szczeblu krajowym:

- ♦ Strategia „Bezpieczeństwo Energetyczne i Środowisko”,
- ♦ Długookresowa Strategią Rozwoju Kraju. Polska 2030. Trzecia Fala Nowoczesności,
- ♦ Strategia na rzecz Odpowiedzialnego Rozwoju do roku 2020 (z perspektywą do 2030 r.),
- ♦ Strategia innowacyjności i efektywności gospodarki „Dynamiczna Polska 2020”,
- ♦ Strategia rozwoju transportu do 2020 roku,
- ♦ Strategia zrównoważonego rozwoju wsi, rolnictwa i rybactwa na lata 2012-2020,
- ♦ Polityka energetyczna Polski do 2030 roku,
- ♦ Krajowy Program Ochrony Powietrza do roku 2020,
- ♦ Aktualizacja Krajowego programu oczyszczania ścieków komunalnych - AKPOŚK 2017,
- ♦ Krajowy plan gospodarki odpadami 2022,
- ♦ Krajowy program zapobiegania powstawaniu odpadów,



- ♦ Program Operacyjny Infrastruktura i Środowisko 2014-2020,
- ♦ Program ochrony i zrównoważonego użytkowania różnorodności biologicznej, Plan działań na lata 2015-2020,
- ♦ Strategiczny Plan Adaptacji dla sektorów i obszarów wrażliwych na zmiany klimatu do roku 2020 z perspektywą do roku 2030,
- ♦ Program usuwania azbestu i wyrobów zawierających azbest stosowanych na terytorium Polski,
- ♦ Program Oczyszczania Kraju z Azbestu na lata 2009-2032,
- ♦ Krajowa Strategia Ochrony i Umiarkowanego Użytkowania Różnorodności Biologicznej,
- ♦ Narodowa Strategia Gospodarowania Wodami,
- ♦ Plan gospodarowania wodami na obszarze dorzecza Wisły,
- ♦ Plan zarządzania ryzykiem powodziowym dla obszaru dorzecza Wisły,
- ♦ Planu przeciwdziałania skutkom suszy w regionie wodnym Środkowej Wisły,
- ♦ Strategia ochrony obszarów wodno - błotnych w Polsce.

Materiały źródłowe na szczeblu wojewódzkim:

- ♦ Strategia Rozwoju Województwa Świętokrzyskiego do 2020 roku;
- ♦ Regionalny Program Operacyjny Województwa Świętokrzyskiego na lata 2014 - 2020;
- ♦ Program ochrony środowiska Województwa Świętokrzyskiego na lata 2015 - 2020 z uwzględnieniem perspektywy do roku 2025;
- ♦ Plan gospodarki odpadami dla Województwa Świętokrzyskiego na lata 2016 - 2022;
- ♦ Aktualizacja Programu ochrony powietrza dla Województwa Świętokrzyskiego wraz z planem działań krótkoterminowych;



- ♦ Program Ochrony Środowiska przed hałasem dla Województwa Świętokrzyskiego;
- ♦ Strategia rozwoju turystyki w Województwie Świętokrzyskim na lata 2015 - 2020;
- ♦ Program PMŚ Województwa Świętokrzyskiego na lata 2016 - 2020;
- ♦ Raport o stanie środowiska w Województwie Świętokrzyskim - raport 2017,
- ♦ Ocena jakości powietrza w Województwie Świętokrzyskim w roku 2018,
- ♦ Wyniki badań oraz oceny GIOŚ RWMŚ w Kielcach.

Materiały źródłowe na szczeblu powiatowym:

- ♦ Strategia Rozwoju Powiatu Włoszczowskiego na lata 2014 - 2020;
- ♦ Program Ochrony Środowiska Powiatu Włoszczowskiego na lata 2020 - 2025 z perspektywą do 2030;
- ♦ Raport o stanie powiatu za 2018 rok.

Materiały źródłowe na szczeblu gminnym:

- ♦ Studium Uwarunkowań I Kierunków Zagospodarowania Przestrzennego Gminy Włoszczowa;
- ♦ Strategia Rozwoju Gminy Włoszczowa na lata 2015 - 2024;
- ♦ Plan Gospodarki Niskoemisyjnej dla Gminy Włoszczowa;
- ♦ Program Rewitalizacji Gminy Włoszczowa na lata 2016 - 2023;
- ♦ Program usuwania wyrobów zawierających azbest z terenu Gminy Włoszczowa na lata 2012 - 2032;
- ♦ Analiza stanu gospodarki odpadami komunalnymi na terenie Gminy Włoszczowa za rok 2018;
- ♦ Wieloletnia Prognoza Finansowa Gminy Włoszczowa.



Literatura:

- ♦ Jerzy Kondracki, Geografia regionalna Polski, PWN Warszawa, 2000r.;
- ♦ Alojzy Woś, Klimat Polski, PWN Warszawa, 2008r.;
- ♦ Ministerstwo Środowiska, Wytyczne do opracowania wojewódzkich, powiatowych i gminnych programów ochrony środowiska, Warszawa, wrzesień 2015r.;
- ♦ Arnold Bernaciak, Marcin Spychała, Programowanie ochrony środowiska w gminie, czyli jak skutecznie zaplanować i wdrożyć gminny program ochrony środowiska, Tom 1-podręcznik, 2009r.,
- ♦ Marek Józwiak, Zintegrowane wskaźniki w ochronie środowiska (Integrated indicators of the state of the natural environment). Regionalny Monitoring Środowiska Przyrodniczego Nr 3. s. 25–27, Kieleckie Towarzystwo Naukowe.

Strony internetowe:

- ♦ [www.wloszczowa.pl](http://www.wloszczowa.pl)
- ♦ [www.powiat-wloszczowa.pl](http://www.powiat-wloszczowa.pl)
- ♦ [www.sejmik.kielce.pl](http://www.sejmik.kielce.pl)
- ♦ [www.geoportal.pl](http://www.geoportal.pl)
- ♦ [www.geoserwis.pl](http://www.geoserwis.pl)
- ♦ [www.kielce.pios.gov.pl](http://www.kielce.pios.gov.pl)
- ♦ [www.kielce.rdos.gov.pl](http://www.kielce.rdos.gov.pl)
- ♦ [www.schr.gov.pl](http://www.schr.gov.pl)
- ♦ [www.kzgw.gov.pl](http://www.kzgw.gov.pl)
- ♦ [www.natura2000.pl](http://www.natura2000.pl)
- ♦ [www.psh.gov.pl](http://www.psh.gov.pl)
- ♦ [www.gddkia.gov.pl](http://www.gddkia.gov.pl)
- ♦ [www.funduszeStrukturalne.gov.pl](http://www.funduszeStrukturalne.gov.pl)
- ♦ [www.pgi.gov.pl](http://www.pgi.gov.pl)
- ♦ [www.stat.gov.pl](http://www.stat.gov.pl)

Przy tworzeniu opracowania wykorzystano materiały i informacje uzyskane od Urzędu Gminy Włoszczowa, Starostwa Powiatowego we Włoszczowie oraz jednostek i podmiotów gospodarczych działających na omawianym terenie.



## **XI. SPIS TABEL**

<b>Tabela nr 1.</b> Struktura użytkowania gruntów na terenie Gminy Włoszczowa .....	25
<b>Tabela nr 2.</b> Liczba mieszkańców Gminy Włoszczowa na przestrzeni lat 2014 - 2018.....	26
<b>Tabela nr 3.</b> Podmioty gospodarcze na terenie Gminy Włoszczowa na przestrzeni lat 2014 - 2018 .....	27
<b>Tabela nr 4.</b> Liczba gospodarstw rolnych na terenie Gminy Włoszczowa.....	28
<b>Tabela nr 5.</b> Klasy stref dla poszczególnych zanieczyszczeń, uzyskane w ocenie rocznej dokonanej.....	34
<b>Tabela nr 6.</b> Klasy stref dla poszczególnych zanieczyszczeń, uzyskane w ocenie rocznej dokonanej.....	34
<b>Tabela nr 7.</b> Charakterystyka sieci gazowej na terenie Gminy Włoszczowa .....	42
<b>Tabela nr 8.</b> Pomiar natężenia ruchu na terenie Gminy Włoszczowa .....	47
<b>Tabela nr 9.</b> Zestawienie liczby osób i lokali mieszkalnych, budynków oświaty oraz szpitali eksponowanych na hałas w poszczególnych przedziałach stref imisji dla wskaźników LDWN i LN dla odcinka drogi 786.....	58
<b>Tabela nr 10.</b> Charakterystyka JCWPd na terenie Gminy Włoszczowa - JCWPd 84.....	72
<b>Tabela nr 11.</b> Charakterystyka JCWPd na terenie Gminy Włoszczowa - JCWPd 100.....	72
<b>Tabela nr 12.</b> Charakterystyka JCWPd na terenie Gminy Włoszczowa - JCWPd 84.....	73
<b>Tabela nr 13.</b> Charakterystyka JCWPd na terenie Gminy Włoszczowa - JCWPd 100.....	74
<b>Tabela nr 14.</b> Lokalizacja Gminy Włoszczowa względem JCWP - rzeki .....	78
<b>Tabela nr 15.</b> Charakterystyka zanieczyszczeń .....	84
<b>Tabela nr 16.</b> Charakterystyka sieci wodociągowej na terenie Gminy Włoszczowa.....	89
<b>Tabela nr 17.</b> Charakterystyka sieci kanalizacyjnej na terenie Gminy Włoszczowa.....	90
<b>Tabela nr 18.</b> Charakterystyka gospodarki ściekowej na terenie Gminy Włoszczowa .....	92
<b>Tabela nr 19.</b> Gromadzenie i wywóz nieczystości ciekłych z terenu Gminy Włoszczowa .....	92
<b>Tabela nr 20.</b> Korzyści wynikające z zastosowania poszczególnych rozwiązań technicznych w gospodarce wodami opadowymi .....	93
<b>Tabela nr 21.</b> Złoża kopalin na Gminy Włoszczowa.....	97
<b>Tabela nr 22.</b> Analiza porównawcza systemu gospodarki odpadami komunalnymi na terenie Gminy Włoszczowa w latach 2013-2018.....	106



---

<b>Tabela nr 23.</b> Ilości odpadów azbestowych na terenie Gminy Włoszczowa [kg.].....	107
<b>Tabela nr 24.</b> Powierzchnia gruntów leśnych na terenie Gminy Włoszczowa .....	110
<b>Tabela nr 25.</b> Zasoby i walory przyrodnicze istniejące na terenie Gminy Włoszczowa .....	128
<b>Tabela nr 26.</b> Korzyści z wdrażania odnawialnych źródeł energii .....	140
<b>Tabela nr 27.</b> Prognozowany stan środowiska na terenie Gminy Włoszczowa.....	144
<b>Tabela nr 28.</b> Analiza SWOT Gminy Włoszczowa - Obszar interwencji I - Ochrona klimatu i jakości powietrza.....	168
<b>Tabela nr 29.</b> Analiza SWOT Gminy Włoszczowa - Obszar interwencji II - Zagrożenia hałasem .....	169
<b>Tabela nr 30.</b> Analiza SWOT Gminy Włoszczowa - Obszar interwencji III - Pola elektromagnetyczne...	170
<b>Tabela nr 31.</b> Analiza SWOT Gminy Włoszczowa - Obszar interwencji IV - Gospodarowanie wodami..	171
<b>Tabela nr 32.</b> Analiza SWOT Gminy Włoszczowa - Obszar interwencji V - Gospodarka wodno-ściekowa .....	172
<b>Tabela nr 33.</b> Analiza SWOT Gminy Włoszczowa - Obszar interwencji VI - Gleby oraz zasoby geologiczne .....	173
<b>Tabela nr 34.</b> Analiza SWOT Gminy Włoszczowa - Obszar interwencji VII - Gospodarka odpadami i zapobieganie powstawaniu odpadów.....	174
<b>Tabela nr 35.</b> Analiza SWOT Gminy Włoszczowa - Obszar interwencji VIII - Zasoby przyrodnicze i dziedzictwo kulturowe .....	175
<b>Tabela nr 36.</b> Analiza SWOT Gminy Włoszczowa - Obszar interwencji IX - Zagrożenia poważnymi awariami.....	176
<b>Tabela nr 37.</b> Analiza SWOT Gminy Włoszczowa - Obszar interwencji X - Edukacja ekologiczna.....	177
<b>Tabela nr 38.</b> Cele, kierunki interwencji oraz zadania .....	182
<b>Tabela nr 39.</b> Harmonogram realizacyjny zadań własnych wraz z ich finansowaniem .....	191
<b>Tabela nr 40.</b> Harmonogram realizacyjny zadań monitorowanych wraz z ich finansowaniem .....	199
<b>Tabela nr 41.</b> Struktura nakładów inwestycyjnych na ochronę środowiska i gospodarki wodnej w Polsce według źródeł finansowania w latach 2000 - 2013.....	206
<b>Tabela nr 42.</b> Monitoring realizacji Programu Ochrony Środowiska.....	236

---



---

<b>Tabela nr 43. Wskaźniki monitoringowe efektywności Programu Ochrony Środowiska.....</b>	<b>237</b>
--	------------

## **XII. SPIS RYSUNKÓW**

<b>Rysunek nr 1. Schemat tworzenia Programu Ochrony Środowiska Gminy Włoszczowa .....</b>	<b>16</b>
<b>Rysunek nr 2. Lokalizacja Gminy Włoszczowa na tle województwa oraz powiatu .....</b>	<b>22</b>
<b>Rysunek nr 3. Lokalizacja Gminy Włoszczowa.....</b>	<b>23</b>
<b>Rysunek nr 4. Układ drogowy Gminy Włoszczowa.....</b>	<b>32</b>
<b>Rysunek nr 5. Rozmieszczenie oraz ładunki emisji SO<sub>2</sub> ze źródeł punktowych w województwie świętokrzyskim w 2018 roku.....</b>	<b>35</b>
<b>Rysunek nr 6. Rozmieszczenie oraz ładunki NO<sub>x</sub> ze źródeł punktowych na terenie województwa świętokrzyskiego w 2018 roku.....</b>	<b>35</b>
<b>Rysunek nr 7. Rozmieszczenie oraz ładunki pyłu PM<sub>10</sub> ze źródeł punktowych w województwie świętokrzyskim w 2018 roku.....</b>	<b>36</b>
<b>Rysunek nr 8. Obszar przekroczeń dobowych stężeń pyłu PM<sub>10</sub> w strefie świętokrzyskiej w 2018 roku</b>	<b>36</b>
<b>Rysunek nr 9. Obszar przekroczeń stężeń pyłu PM<sub>2,5</sub> (faza II) w strefie świętokrzyskiej w 2018 roku ...</b>	<b>37</b>
<b>Rysunek nr 10. Obszar przekroczeń stężeń BaP w pyłe PM<sub>10</sub> w strefie świętokrzyskiej w 2018 roku ....</b>	<b>37</b>
<b>Rysunek nr 11. Pomiar natężenia ruchu na terenie Gminy Włoszczowa.....</b>	<b>46</b>
<b>Rysunek nr 12. Kampania antysmogowa .....</b>	<b>51</b>
<b>Rysunek nr 13. Kampania antysmogowa .....</b>	<b>52</b>
<b>Rysunek nr 14. Kampania antysmogowa .....</b>	<b>53</b>
<b>Rysunek nr 15. Lokalizacja odcinków dróg wojewódzkich objętych zakresem map akustycznych.....</b>	<b>59</b>
<b>Rysunek nr 16. Analizowany odcinek drogi wojewódzkiej nr 786.....</b>	<b>60</b>
<b>Rysunek nr 17. Lokalizacja punktów pomiarowo - kontrolnych do badania poziomów pól elektromagnetycznych w 2018r. na terenie województwa świętokrzyskiego.....</b>	<b>66</b>
<b>Rysunek nr 18. Lokalizacja Gminy Włoszczowa względem GUPW - Główne Użytkowe Poziomy Wodonośne .....</b>	<b>69</b>
<b>Rysunek nr 19. Lokalizacja Gminy Włoszczowa względem GZWP.....</b>	<b>71</b>

---





---

<b>Rysunek nr 20.</b> Charakterystyka JCWPd na terenie Gminy Włoszczowa - JCWPd 84 .....	73
<b>Rysunek nr 21.</b> Charakterystyka JCWPd na terenie Gminy Włoszczowa - JCWPd 100 .....	74
<b>Rysunek nr 22.</b> Lokalizacja Gminy Włoszczowa względem JCWP - rzeki.....	77
<b>Rysunek nr 23.</b> Klasyfikacja stanu i potencjału ekologicznego jednolitych części wód powierzchniowych rzecznych w województwie świętokrzyskim za rok 2017.....	80
<b>Rysunek nr 24.</b> Klasyfikacja stanu chemicznego jednolitych części wód powierzchniowych rzecznych w województwie świętokrzyskim za rok 2017 .....	81
<b>Rysunek nr 25.</b> Ocena stanu jednolitych części wód powierzchniowych rzecznych w województwie świętokrzyskim za rok 2017 .....	82
<b>Rysunek nr 26.</b> Budowa geologiczna Gminy Włoszczowa .....	95
<b>Rysunek nr 27.</b> Złoża, tereny i obszary górnicze na terenie Gminy Włoszczowa.....	96
<b>Rysunek nr 28.</b> Podział województwa na regiony gospodarki odpadami komunalnymi oraz funkcjonujące regionalne instalacje do przetwarzania odpadów komunalnych wg stanu na 31 grudnia 2014 r. ....	101
<b>Rysunek nr 29.</b> Skład morfologiczny odpadów komunalnych wytworzonych w miastach <200 tys. mieszkańców w 2014 roku [% wagowy].....	102
<b>Rysunek nr 30.</b> Skład morfologiczny odpadów komunalnych wytworzonych na terenach wiejskich w 2014 roku [% wagowy].....	103
<b>Rysunek nr 31.</b> Potencjalna roślinność naturalna Gminy Włoszczowa.....	109
<b>Rysunek nr 32.</b> Lokalizacja Gminy Włoszczowa na tle obszarów chronionych .....	118
<b>Rysunek nr 33.</b> Lokalizacja Gminy Włoszczowa na tle obszarów chronionych .....	119
<b>Rysunek nr 34.</b> Lokalizacja Gminy Włoszczowa na tle korytarzy ekologicznych - 2012.....	127
<b>Rysunek nr 35.</b> Mapa zasobów wietrznych IMIGW.....	136
<b>Rysunek nr 36.</b> Mapa gęstości ziemskiego strumienia ciepłego dla obszaru Polski.....	137
<b>Rysunek nr 37.</b> Etapy opracowania i wdrażania SEAP.....	151
<b>Rysunek nr 38.</b> Cele środowiskowe Wspólnej Strategii.....	208
<b>Rysunek nr 39.</b> Fundusze Europejskie 2014-2020 .....	216
<b>Rysunek nr 40.</b> Struktura Programu Life.....	220

---



**Rysunek nr 41.** Schemat aktualizacji i zarządzania Programu Ochrony Środowiska ..... 226

### **XIII. SPIS WYKRESÓW**

**Wykres nr 1.** Procentowy udział rodzaju gruntów na terenie Gminy Włoszczowa ..... 25

**Wykres nr 2.** Rozkład liczby ludności na terenie Gminy Włoszczowa na przestrzeni lat 2014 - 2018 ..... 26

**Wykres nr 3.** Procentowy rozkład liczby ludności na terenie Gminy Włoszczowa wg. wieku w 2018 roku 27

**Wykres nr 4.** Zużycie gazu na mieszkańca na terenie Gminy Włoszczowa..... 43

**Wykres nr 5.** Korzystający z instalacji gazowej na terenie Gminy Włoszczowa..... 43

**Wykres nr 6.** Odbiorcy energii elektrycznej na terenie Gminy Włoszczowa..... 44

**Wykres nr 7.** Zużycie energii elektrycznej na mieszkańca na terenie Gminy Włoszczowa..... 44

**Wykres nr 8.** Zużycie wody na mieszkańca na terenie Gminy Włoszczowa ..... 88

**Wykres nr 9.** Korzystający z instalacji wodociągowej w % ogółu ludności na terenie Gminy Włoszczowa 89

**Wykres nr 10.** Korzystający z instalacji kanalizacyjnej w % ogółu ludności na terenie Gminy Włoszczowa  
..... 91

**Wykres nr 11.** Liczba ludności korzystająca z oczyszczalni ścieków na terenie Gminy Włoszczowa..... 92

**Wykres nr 12.** Bogactwo gatunkowe drzewostanów na terenie Nadleśnictwa Włoszczowa..... 111

**Wykres nr 13.** Warunki wilgotnościowe lasów na terenie Nadleśnictwa Włoszczowa ..... 111