



DZIENNIK URZĘDOWY WOJEWÓDZTWA ŚWIĘTOKRZYSKIEGO

Kielce, dnia 6 października 2006r.

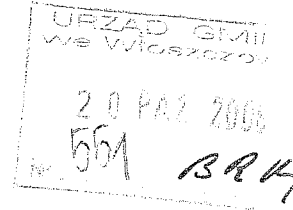
Nr 256

TREŚĆ:

Poz.:

UCHWAŁY:

- 2951 — Nr XXXIV/266/06 Rady Powiatu w Jędrzejowie z dnia 28 czerwca 2006r. w sprawie podziału Powiatu Jędrzejowskiego na okręgi wyborcze, ustalenie ich granic i numerów oraz liczby radnych wybieranych w każdym okręgu wyborczym w wyborach do Rady Powiatu w Jędrzejowie..... 12141
- 2952 — Nr XXVIII/233/2006 Rady Miejskiej we Włoszczowie z dnia 28 kwietnia 2006r. w sprawie uchwalenia miejscowego planu zagospodarowania przestrzennego zalesień dla miasta i gminy Włoszczowa..... 12142
- 2953 — Nr XXXI/244/06 Rady Miejskiej we Włoszczowie z dnia 13 września 2006r. zmieniająca uchwałę nr XXVIII/233/2006 Rady Miejskiej we Włoszczowie z dnia 28 kwietnia 2006r. w sprawie uchwalenia miejscowego planu zagospodarowania przestrzennego zalesień dla miasta i gminy Włoszczowa..... 12178
- 2954 — Nr XXXX/206/2006 Rady Gminy w Radoszycach z dnia 18 sierpnia 2006r. w sprawie utworzenia starych obwodów głosowania na terenie Gminy Radoszyce..... 12181



SPRAWOZDANIE:

- 2955 — z wykonania budżetu gminy Masłów za 2005 rok..... 12182

2951

UCHWAŁA Nr XXXIV/266/06 RADY POWIATU W JĘDRZEJOWIE

z dnia 28 czerwca 2006r.

w sprawie podziału Powiatu Jędrzejowskiego na okręgi wyborcze, ustalenie ich granic i numerów oraz liczby radnych wybieranych w każdym okręgu wyborczym w wyborach do Rady Powiatu w Jędrzejowie

Na podstawie art. 9 ustawy z dnia 5 czerwca 1998 roku o samorządzie powiatowym (tj. Dz. U. z 2001 roku Nr 142 poz. 1592, z 2002r Dz. U. Nr 23, poz. 220, Nr 62 poz. 558, Nr 113 poz. 984, Nr 153 poz. 1271, Nr 200 poz. 1688, Nr 214 poz. 1806; z 2003r. Nr 162, poz. 1568; z 2004r Nr 102 poz. 1055, Nr 167 poz. 1759) art. 133, art. 135, art. 136 i art. 138 ustawy z dnia 16 lipca 1998 roku - ordynacja wyborcza do rad gmin, rad powiatów i sejmików województw (tj. Dz. U. z 2003 roku Nr 159 poz. 1547 Dz. U. z 2004 roku Nr 25 poz. 219, Nr 102 poz. 1055, Nr 167 poz. 1760, Dz. U. z 2005 roku Nr 175 poz. 1457) oraz Zarządzenia Nr 34/2006 Wojewody Świętokrzyskiego z dnia 11 kwietnia 2006r. w sprawie ustalenia liczby radnych wybieranych do rad gmin, rad powiatów i sejmików województwa świętokrzyskiego, uchwała się co następuje:

§ 1. Dla przeprowadzania wyborów do Rady Powiatu w Jędrzejowie ustala się liczbę okręgów wyborczych, ich granice i numery oraz liczbę wybieranych radnych w każdym okręgu wyborczym zgodnie z załącznikiem Nr 1 do niniejszej uchwały.

§ 2. Uchwała podlega niezwłocznemu przekazaniu Wojewodzie Świętokrzyskiemu i Komisarzowi Wyborczemu w Kielcach.

§ 3. Uchwała wchodzi w życie z dniem podjęcia i podlega ogłoszeniu w Dzienniku Urzędowym Województwa Świętokrzyskiego oraz podaniu do publicznej wiadomości w sposób zwyczajowo przyjęty na terenie powiatu.

Przewodniczący Rady Powiatu: **S. Grzyb**

Załącznik Nr 1
do uchwały Nr XXXIV/266/06
Rady Powiatu w Jędrzejowie
z dnia 28 czerwca 2006r.

1. Dla Powiatu Jędrzejowskiego ustalona została liczba radnych - 21.
2. Dla przeprowadzenia wyborów do rady Powiatu w Jędrzejowie tworzy się 5 okręgów wyborczych, i tak:

Numer okręgu	Granice okręgu	Liczba radnych wybieranych w okręgu
1	Jędrzejów	7
2	Małogoszcz	3
3	Nagłowice, Oksa, Stupia Jędrzejowska	3
4	Sędziszów, Wodzisław	5
5	Sobków, Imileno,	3

Siedziba Powiatowej Komisji Wyborczej - Starostwo Powiatowe w Jędrzejowie ul. 11 Listopada 83.

2952

UCHWAŁA Nr XXVIII/233/2006 RADY MIEJSKIEJ WE WŁOSZCZOWIE

z dnia 28 kwietnia 2006r.

w sprawie uchwalenia miejscowego planu zagospodarowania przestrzennego zalesień dla miasta i gminy Włoszczowa

Na podstawie art. 18 ust 2 pkt 5 i art. 40 ust. 1 ustawy z dnia 8 marca 1990r. o samorządzie gminnym (tekst jednolity Dz. U. Nr 142 poz. 1591 z 2001 roku, zm. z 2002 roku Nr 23 poz. 220, Nr 62 poz. 558, Nr 113 poz. 984, Nr 153 poz. 1271, Nr 214 poz. 1806, z 2003 roku, Nr 80, poz. 717, Nr 162, poz. 1568, Dz. U., z 2004r. Nr 102 poz. 1055, Nr 116 poz. 1203 i Nr 167 poz. 1754, z 2005r. Nr 172 poz. 1441 i z 2006r. Nr 17 poz. 128) oraz art. 20 ust. 1 ustawy

z dnia 27 marca 2003r. o planowaniu i zagospodarowaniu przestrzennym (Dz. U. z 2003r. Nr 80 poz. 717, zm. z 2004 roku Nr 6 poz. 4, Nr 141 poz. 1492 i z 2005r. Nr 113 poz. 954, Nr 130 poz. 1087) po przedłożeniu przez Burmistrza Gminy Włoszczowa projektu miejscowego planu zagospodarowania przestrzennego Gminy Włoszczowa w zakresie zalesień, uchwała się co następuje:

Rozdział I

Przepisy ogólne i wprowadzające

§ 1.1. Uchwała się miejscowy plan zagospodarowania przestrzennego gminy Włoszczowa dla obszarów przeznaczonych pod zalesienie.

2. Celem ustaleń planu jest:

- 1) zwiększenie powierzchni terenów leśnych w obszarze miasta i gminy Włoszczowa,
- 2) uwzględnienie zasady zrównoważonego rozwoju,
- 3) ochrona interesów ponadlokalnych i lokalnych w zakresie ochrony środowiska przyrodniczego.

3. Niniejszy plan jest zgodny ze Studium Uwarunkowań i Kierunków Zagospodarowania Przestrzennego Miasta i Gminy Włoszczowa uchwalonym uchwałą nr XXV/242/02 Rady Miejskiej we Włoszczowie z dnia 20 marca 2002r. z uwzględnieniem zmian jakie zaistniały do czasu sporządzenia planu.

4. Sporządzenie niniejszego planu zostało poprzedzone opracowaniem ekofizjograficznym podstawowym terenu zawierającym poszerzone materiały informacyjne o środowisku oraz analizę niezbędną do oceny przydatności poszczególnych obszarów pod zalesienie.

5. Plan jest wyrażony w formie tekstu i rysunku planu. Tekst stanowi treść niniejszej uchwały. Rysunek jest załącznikiem graficznym sporządzonym w skali 1:5000 zawartym na załącznikach od nr A1 do nr A29 i stanowi integralną część planu.

6. Do planu dołącza się jako odrębne opracowania nie podlegające uchwaleniu:

- 1) prognozę oddziaływania na środowisko skutków realizacji projektu miejscowego planu zagospodarowania przestrzennego w zakresie zalesień,

- 2) prognozę skutków finansowych uchwalenia miejscowego planu zagospodarowania przestrzennego w zakresie zalesień.

§ 2. Ilekroć w uchwale jest mowa:

- 1) Planie - należy przez to rozumieć miejscowy plan zagospodarowania przestrzennego zalesień dla miasta i gminy Włoszczowa uchwalony niniejszą uchwałą,
- 2) Uchwale - należy przez to rozumieć niniejszą uchwałę Rady Miejskiej we Włoszczowie,
- 3) Ustawie - należy przez to rozumieć ustawę z dnia 27 marca 2003r. o planowaniu i zagospodarowaniu przestrzennym (Dz. U. Nr 80 poz. 717 z późniejszymi zmianami),
- 4) Rysunku planu - należy przez to rozumieć rysunki w skali 1:5000 stanowiące załącznik graficzny do niniejszej uchwały,
- 5) Terenie - należy przez to rozumieć obszar wyodrębniony na rysunku planu liniami rozgraniczającymi oznaczony symbolem cyfrowo-literowym,
- 6) symbolu - należy przez to rozumieć cyfrowo-literowy symbol terenu, którego cyfry stanowią jego indywidualny numer, natomiast litery informują o podstawowej funkcji terenu. Jeżeli w tekście uchwały podano jedynie literową część symbolu oznacza to, że ustalenia odnoszą się do wszystkich terenów elementarnych o tej samej funkcji,
- 7) linii rozgraniczającej - należy przez to rozumieć linię rozgraniczającą tereny o różnych funkcjach lub różnych sposobach zagospodarowania, której przebieg jest obowiązujący,
- 8) funkcji podstawowej - należy przez to rozumieć przeznaczenie terenu ustalone jako dominujące na całym terenie, któremu podporządkowane są zarówno podstawowe jak i dopuszczalne elementy zagospodarowania terenu określone w ustaleniach szczegółowych
- 9) drodze publicznej - należy przez to rozumieć drogę zaliczoną do dróg publicznych w myśl ustawy z dnia 21 marca 1985r. o drogach publicznych (Dz. U. z 2004r Nr 204, poz. 2086) leżącą w granicy opracowania lub poza nią
- 10) drodze wewnętrznej - należy przez to rozumieć drogę nie zaliczoną do dróg publicznych w myśl

ustawy z dnia 21 marca 1985r. o drogach publicznych (Dz. U. z 2004r Nr 204, poz. 2086) w tym droga rolna lub leśna

- 11) obiektach kubaturowych - należy przez to rozumieć wszelkie budynki oraz budowle nie będące obiektami liniowymi zgodnie z zapisami ustawy z dnia 7 lipca 1994r. - Prawo Budowlane (Dz. U. z 2003r. Nr 207 poz. 2016 z późniejszymi zmianami).

§ 3.1. Plan zawiera ustalenia ogólne i szczegółowe. Ustalenia ogólne dotyczą całego obszaru objętego planem chyba, że wskazano konkretny obszar obowiązywania ustaleń. Ustalenia szczegółowe dotyczą poszczególnych terenów wyodrębnionych na rysunku planu liniami rozgraniczającymi, oznaczonych symbolem funkcji. Dla wszystkich terenów elementarnych obowiązują ustalenia ogólne i ustalenia szczegółowe.

2. Następujące elementy rysunku planu są obowiązującymi ustaleniami planu:

- 1) granice opracowania, obowiązujące linie rozgraniczające tereny o różnych funkcjach i różnych zasadach zagospodarowania - w granicach opracowania,
- 2) oznaczenia barwne oraz symbole literowe i cyfrowe określające przeznaczenie oraz warunki zabudowy i zagospodarowania terenów wyznaczonych liniami rozgraniczającymi,
- 3) strefy ochrony archeologicznej,
- 4) granice istniejących lasów ochronnych,
- 5) granice stref ochronnych ujęć wody,
- 6) granice strefy ochronnej wysypiska,
- 7) granice Głównego Zbiornika Wód Podziemnych,
- 8) granice obszarów wysokiej i najwyższej ochrony wód podziemnych,
- 9) pomniki przyrody.

3. Następujące elementy rysunku planu stanowią informacje albo propozycje rozwiązań:

- 1) liniowe elementy infrastruktury technicznej,
- 2) projektowane granice lasów ochronnych,
- 3) granice planowanych zespołów przyrodniczo-krajobrazowych.

Rozdział II Ustalenia ogólne

§ 4.1. Przedmiotem ustaleń planu są następujące rodzaje terenów:

- 1) ZL - tereny leśne - istniejące,
- 2) ZDL - tereny leśne - planowane,
- 3) ZZL - tereny leśne zagrożone powodzią
- 4) ZZR - tereny rolne zagrożone powodzią

- 5) RU - tereny obsługi produkcji w gospodarstwach leśnych,
- 6) KDG - tereny dróg publicznych klasy G,
- 7) KDZ - tereny dróg publicznych klasy Z,
- 8) KDL - tereny dróg publicznych klasy L,
- 9) KDD - tereny dróg publicznych klasy D.

2. Podstawową funkcję terenu określają ustalenia szczegółowe.

§ 5.1. Zasady ochrony i kształtowania ładu przestrzennego:

2. Przy zalesianiu nowych obszarów uwzględnić potrzebę wytworzenia wzdłuż granicy rolno-leśnej pasa ekotonowego o szerokości 20-30 m złożonego z rozluźnionej warstwy drzew, zagęszczonej warstwy krzewów owocowych i nektarodajnych.

3. Zalesienia oraz pielęgnacja istniejących drzewostanów, położonych wzdłuż dróg publicznych w odległości do 50 m od krawędzi jezdni powinny być prowadzone z uwzględnieniem następujących zasad:

- a) zakazu wprowadzania upraw monokulturowych,
- b) nasadzenia należy prowadzić w sposób nieregularny,
- c) zjazdy na drogi leśne wyróżniać poprzez poszerzenie szerokości drogi leśnej do min 7 m oraz odmienną obsadę gatunkową,
- d) uwzględnić konieczność wytworzenia strefy ekotonowej o której mowa w ust. 1.

3. Wszelkie prace ziemne należy prowadzić z zachowaniem naturalnej formy terenu. Zabrania się na terenie objętym planem zmiany istniejącej rzędnej terenu o więcej niż 0,75 m.

4. Ustalenia zawarte w ust. 2 nie dotyczą rekultywacji terenów zdegradowanych (np. wyrobisk, dzikich wysypisk) oraz prac ziemnych niezbędnych dla wykonania inwestycji z zakresu melioracji i ochrony przeciwpowodziowej na całym obszarze objętym planem, budowy dróg publicznych w terenach oznaczonych KDG, KDW, KDZ, KDD oraz budowy obiektów w terenie RU.

§ 6.1. Ustalenia dotyczące zasad ochrony środowiska, przyrody oraz krajobrazu kulturowego:

2. Tereny objęte planem z wyłączeniem terenów leżących w granicach administracyjnych sołectw: Danków Duży, Danków Mały, Kuzki oraz miasta Włoszczowy, położone są w granicach Włoszczowsko-Jędrzejowskiego Obszaru Chronionego Krajobrazu. W obszarze tym obowiązują ograniczenia wynikające z par. 3 i 4 rozporządzenia Wojewody Świętokrzyskiego nr 89/2005 z dnia 14 lipca 2005r. w sprawie obszarów chronionego krajobrazu.

Zgodnie z § 3 rozporządzenia ustala się następujące działania na terenie Obszarów Chronionego Krajobrazu w zakresie czynnej ochrony ekosystemów:

- 1) zachowanie i ochrona zbiorników wód powierzchniowych naturalnych i sztucznych, utrzymanie meandrów na wybranych odcinkach cieków;

- 2) zachowanie śródpolnych i śródleśnych torfowisk, terenów podmokłych, oczek wodnych, polan, wrzosowisk, muraw, niedopuszczenie do ich uproduktywnienia lub też sukcesji;
- 3) utrzymanie ciągłości i trwałości ekosystemów leśnych;
- 4) zachowanie i ewentualne odtwarzanie lokalnych i regionalnych korytarzy ekologicznych;
- 5) ochrona stanowisk chronionych gatunków roślin, zwierząt i grzybów;
- 6) szczególna ochrona ekosystemów i krajobrazów wyjątkowo cennych, poprzez uznawanie ich za rezerваты przyrody, zespoły przyrodniczo-krajobrazowe i użytki ekologiczne;
- 7) zachowanie wyróżniających się tworów przyrody nieożywionej.

Zgodnie z § 4 rozporządzenia na Obszarach Chronionego Krajobrazu zakazuje się:

- 1) zabijania dziko występujących zwierząt, niszczenia ich nor, legowisk, innych schronień i miejsc rozrodu oraz tarlisk, złożonej ikry, z wyjątkiem amatorskiego połowu ryb oraz wykonywania czynności związanych z racjonalną gospodarką rolną, leśną, rybacką i łowiecką;
- 2) likwidowania i niszczenia zadrzewień śródpolnych, przydrożnych i nadwodnych, jeżeli nie wynikają one z potrzeby ochrony przeciwpowodziowej i zapewnienia bezpieczeństwa ruchu drogowego lub wodnego lub budowy, odbudowy, utrzymania, remontów lub naprawy urządzeń wodnych;
- 3) wykonywania prac ziemnych trwale zniekształcających rzeźbę terenu, z wyjątkiem prac związanych z zabezpieczeniem przeciwpowodziowym lub przeciwosuwiskowym lub budową, odbudową, utrzymaniem, remontem lub naprawą urządzeń wodnych;
- 4) dokonywania zmian stosunków wodnych, jeżeli służą innym celom niż ochrona przyrody lub zrównoważone wykorzystanie użytków rolnych i leśnych oraz racjonalna gospodarka wodna lub rybacka;
- 5) likwidowania naturalnych zbiorników wodnych, starorzeczy i obszarów wodno-błotnych.

3. Na terenie objętym planem występuje pomnik przyrody nr 072 ustanowiony 7 stycznia 1960r. na podstawie orzeczenia Prezydium Wojewódzkiej Rady Narodowej nr 148. Pomnik stanowi grupa drzew jednogatunkowych (dębów) w obrębie Włoszczowa, leśnictwo Pękowiec.

Warunki ochrony:

Zabronione jest:

- 1) wycinanie, niszczenie lub uszkodzenie drzew,
- 2) usuwanie pączków, kwiatów, owoców i liści,
- 3) zanieczyszczanie terenu w pobliżu drzew,
- 4) umieszczanie na drzewach tablic, napisów i innych znaków,

- 5) nacinanie drzew, rycie napisów i znaków,
 - 6) wchodzenie na drzewa.
- Ponadto zakazuje się wprowadzania nowych upraw leśnych w odległości bliższej niż 20 m od pomnika.

4. Rysunek planu wyznacza fragmenty terenów ZL i ZDL postulowane do objęcia, wraz z terenami sąsiednimi leżącymi poza granicą obszaru objętego planem, ochroną w formie zespołu przyrodniczo-krajobrazowego.

5. Na obszarze objętym planem występują następujące strefy ochronne ujęć wód:

- 1) dla miasta Włoszczowy,
 - 2) dla sołectwa Danków,
- o granicach oznaczonych na załączniku graficznym.

6. Zakres i zasady ochrony w strefach o których mowa w ust. 4 określają odpowiednie decyzje - pozwolenia wodno-prawne.

Zgodnie z decyzją UW wydział Rolnictwa i Ochrony Środowiska znak ROS.IX-6210/271/98 z dnia 28.12.1998r. w bezpośredniej strefie ochrony ujęcia obowiązują następujące zakazy:

- 1) Budownictwa nie związanego ściśle z pracą ujęcia.
- 2) Zajmowania terenu na inne cele poza ujmowaniem wody i pracą urządzeń z tym związanych.
- 3) Zamieszkiwania ludzi.
- 4) Przebywania osób nie związanych z pracą wodociągu.
- 5) Wprowadzania i pobytu zwierząt.
- 6) Rolniczego i ogrodniczego wykorzystania terenu.
- 7) Lokalizacji zbiorników i rurociągów do magazynowania lub transportu produktów ropopochodnych, olejów, materiałów łatwopalnych, itp.
- 8) Wjazdu pojazdów poza niezbędnymi do usuwania awarii lub wykonywania remontów urządzeń służących do poboru wody.

Zgodnie z decyzją UW wydział Rolnictwa i Ochrony Środowiska znak ROS.IX-6210/271/98 z dnia 28.12.1998r. w pośredniej strefie ochrony ujęcia obowiązujące są następujące zakazy:

- 1) Lokalizowania nowych ujęć wód podziemnych poza studniami awaryjnymi lub zastępczymi.
- 2) Lokalizowania wysypisk i wylewisk odpadów komunalnych i przemysłowych.
- 3) Przechowywania i składowania odpadów promieniotwórczych.
- 4) Lokalizacji inwestycji szczególnie szkodliwych dla środowiska i zdrowia ludzi wymienionych w aktualnym rozporządzeniu MOŚZNiL w sprawie określenia rodzajów inwestycji szkodliwych dla środowiska i zdrowia ludzi albo mogących pogorszyć stan środowiska oraz wymagań jakim powinny odpowiadać oceny oddziaływania na środowisko tych inwestycji.

- 5) Zakaz lokalizacji nowych cmentarzy oraz rozbudowy i przebudowy istniejących.
- 6) Stosowania środków ochrony roślin I i II grupy toksyczności.
- 7) Stosowania intensywnego nawożenia tj. dawek powyżej 150 NPK/ha.
- 8) Składowania obornika w przyzmacach.
- 9) Mycia pojazdów mechanicznych.
- 10) Budowy nowych obiektów mieszkalnych, inwentarskich i usługowych i ich rozbudowy w ramach istniejących siedlisk bez podłączenia posesji do sieci kanalizacji sanitarnej.

7. Obszar gminy Włoszczowa leży na terenie o wysokich zasobach wód podziemnych GZWP 408 i GZWP 409.

W celu niedopuszczenia do pogorszenia dobrej jakości wód podziemnych i poprawę jakości wód powierzchniowych ustala się nakaz przestrzegania zasad określonych w Rozporządzeniu Ministra Ochrony Środowiska, Zasobów Naturalnych i Leśnictwa z dnia 2 września 1998r w sprawie sposobu, zakresu i warunków stosowania środków ochrony roślin w leśnym użytkowaniu gruntów oraz konieczność okresowej oceny oddziaływania na wody podziemne środków stosowanych przy nawożeniu i ochronie lasów.

§ 7. Ustalenia dotyczące zasad ochrony dziedzictwa kulturowego, zabytków oraz dóbr kultury współczesnej:

- 1) Rysunek planu wskazuje granice stref ochrony archeologicznej biernej
- 2) Dokonywanie zalesień w strefach ochrony archeologicznej biernej jest dopuszczalne pod warunkiem stosowania nasadzeń z drzew o płytkim systemie korzeniowym lub w drodze sukcesji naturalnej
- 3) Dokonanie wszelkich innych prac ziemnych w strefach o których mowa w ust. 1 i 2 wymaga uzyskania zgody Wojewódzkiego Konserwatora Zabytków

§ 8. Ustalenia dotyczące granic i sposobów zagospodarowania terenów lub obiektów podlegających ochronie ustalonych na podstawie odrębnych przepisów, a także narażonych na niebezpieczeństwo powodzi oraz zagrożonych osuwaniem się mas ziemnych:

- 1) Rysunek planu wskazuje tereny zalewowe oznaczone symbolami: ZZL lub ZZR.
- 2) Zasady zagospodarowania w terenach zalewowych zawierają ustalenia szczegółowe.
- 3) W stosunku do tych terenów ZDL i ZL które położone są w strefie ochronnej wysypiska w Kępnym Ługu wprowadza się ograniczenie w pozyskiwaniu drewna. Wprowadza się zakaz

dokonywania zrębów zupełnych a ewentualne wycinki powinny nie przekraczać 20 %.

§ 9. Ustalenia dotyczące szczegółowych zasad i warunków scalania i podziału nieruchomości:

- 1) Nowych podziałów nieruchomości można dokonywać w liniach rozgraniczających poszczególne tereny lub wewnątrz poszczególnych terenów z zastrzeżeniem przepisów ust. 2.
- 2) Nowe podziały nieruchomości prowadzone w terenach oznaczonych symbolem ZL lub ZDL nie mogą prowadzić do wydzielania działek o szerokości mniejszej niż 20 m i powierzchni mniejszej niż 0,3 ha. Wydzielenie działki o parametrach mniejszych niż 20 m i powierzchni mniejszej niż 0,3 ha jest jedynie możliwe w przypadku gdy części działki powstałe wskutek podziału mają na celu powiększenie istniejącego kompleksu leśnego.
- 3) Scalania nieruchomości wewnątrz poszczególnych terenów nie ogranicza się.

§ 10. Ustalenia dotyczące zasad remontów, rozbudowy i budowy systemów komunikacji:

- 1) Obsługę komunikacyjną obszaru objętego planem zapewnia się poprzez istniejące drogi wewnętrzne (drogi leśne oraz drogi transportu rolniczego)
- 2) Dla zapewnienia ciągłości systemu komunikacyjnego gminy wyznacza się w obszarze objętym planem korytarze transportowe oznaczone symbolami KDG, KDZ, KDL, KDD.
- 3) Parametry techniczne dróg zawierają ustalenia szczegółowe planu.

§ 11.1. Ustalenia dotyczące zasad remontów, rozbudowy i budowy systemów infrastruktury technicznej:

2. Planowane zagospodarowanie terenu nie wymaga rozbudowy elementów sieciowych infrastruktury technicznej.

3. Zapewnienie dostępności mediów dla obiektów zlokalizowanych w terenie RU odbywać się będzie na dotychczasowych zasadach z dopuszczeniem ewentualnej rozbudowy.

4. Dopuszcza się lokalizację elementów infrastruktury technicznej jako elementów towarzyszących inwestycjom na terenach własnych.

5. Istniejące elementy infrastruktury technicznej obsługującej obszary zewnętrzne pozostawia się z zastrzeżeniem ust. 7, w przebiegu dotychczasowym z możliwością przebudowy i rozbudowy z zachowaniem przepisów odrębnych.

6. Nowe elementy infrastruktury technicznej obsługującej obszary zewnętrzne należy lokalizować w terenach oznaczonych symbolami: KDG, KDZ, KDL, KDD.

7. W wyjątkowych przypadkach dopuszcza się sytuowanie liniowych elementów infrastruktury technicznej obsługującej obszary zewnętrzne, z zastrzeżeniem ust. 7, w terenach oznaczonych symbolami ZL, ZDL pod następującymi warunkami:

- 1) prowadzenia sieci pod ziemią,
- 2) zachowania istniejącego drzewostanu (dopuszcza się wycinkę pojedynczych drzew),
- 3) zapewnienia dostępności do wybudowanej sieci na wypadek awarii.

8. Dopuszcza się lokalizację nowych oraz pozostawienie istniejących linii elektroenergetycznych napowietrznych średniego i niskiego napięcia pod warunkiem zapewnienia pasów wolnych od drzew i wszelkiej roślinności przekraczającej wysokość 2 m o szerokości określonej zgodnie z normą PN-E-05100-1.

§ 12. Ustalenia dotyczące sposobów i terminów tymczasowego zagospodarowania, urządzenia i użytkowania terenów:

- 1) Do czasu realizacji funkcji docelowych pozostawia się poszczególne tereny, za wyjątkiem obszarów wymienionych w punkcie 3, w zagospodarowaniu dotychczasowym.
- 2) Zagospodarowanie tymczasowe nie może utrudniać docelowego zagospodarowania terenów.
- 3) Istniejące obiekty budowlane zlokalizowane na obszarach objętych zakazem zabudowy pozostawia się do śmierci technicznej.

§ 13. Ustala się wielkość stawki procentowej opłaty o której mowa w art. 36 ust. 4 ustawy w wysokości 15 % dla wszystkich terenów.

Rozdział III Ustalenia szczegółowe

§ 14. Dla terenów leśnych istniejących oznaczonych jako ZL ustala się:

- 1) Podstawowa funkcja terenu: tereny leśne
- 2) Podstawowe elementy zagospodarowania terenu stanowią:

- a) lasy i bory,
- b) śródleśne enklawy łąk, pastwisk lub gruntów ornych, halizny i płazowizny,
- c) inne grunty leśne,
- d) ciek i oczka wodne, rowy melioracyjne,

- e) wszelkie naturalne formy przyrodnicze,
 - f) drogi wewnętrzne, linie podziału przestrzennego lasu.
- 3) Dopuszczalne zagospodarowania terenu stanowią:
 - a) tymczasowe budynki i budowle przeznaczone wyłącznie na cele gospodarki leśnej,
 - b) ciągi piesze i ścieżki rowerowe,
 - c) elementy infrastruktury technicznej.
 - 4) Obowiązuje zakaz budowy obiektów kubaturowych z wyłączeniem wymienionych w ust. 3 pkt. 2.
 - 5) Rysunek planu wyróżnia graficznie fragmenty lasów proponowane do uznania jako lasy ochronne.
 - 6) Gospodarkę leśną należy prowadzić w oparciu o przepisy ustawy z dnia 28 września 1991r. o lasach (tekst jednolity - Dz. U. z 2000r Nr 56 poz. 679).

§ 15. Dla terenów leśnych planowanych oznaczonych jako ZDL ustala się:

- 1) Podstawowa funkcja terenu: teren leśny.
- 2) Podstawowe elementy zagospodarowania terenu stanowią:
 - a) lasy i bory,
 - b) śródleśne enklawy łąk, pastwisk lub gruntów ornych, halizny i płazowizny,
 - c) inne grunty leśne,
 - d) ciek i oczka wodne, rowy melioracyjne,
 - e) wszelkie naturalne formy przyrodnicze,
 - f) drogi wewnętrzne, linie podziału przestrzennego lasu.
- 2) Dopuszczalne zagospodarowanie terenu stanowią:
 - a) tymczasowe objekty budowlane przeznaczone wyłącznie na cele gospodarki leśnej,
 - b) ciągi piesze i ścieżki rowerowe,
 - c) elementy infrastruktury technicznej.
- 3) Obowiązuje zakaz budowy obiektów kubaturowych z wyłączeniem wymienionych w ust. 3 pkt 2.
- 4) Zalesień należy dokonywać z zachowaniem odległości zachowanych w przepisach odrębnych jednak niemniej niż:
 - a) od granicy z sąsiednią działką leśną - 1,5 m,
 - b) od granicy z sąsiednią działką rolną - 3 m,
 - c) od krawędzi jezdni drogi publicznej - 15 m,
 - d) od budynków z pomieszczeniami przeznaczonymi na pobyt ludzi - 12 m,
 - e) od cieków wodnych z wyłączeniem rowów melioracyjnych - 15 m licząc od krawędzi skarpy brzegowej,
 - f) od rowów melioracyjnych - 3 m licząc od krawędzi skarpy brzegowej,
 - g) od linii elektroenergetycznych - zgodnie z ustaleniami § 11.
- 5) Dobór składu gatunkowego nasadzeń powinien odbywać się z priorytetem dla gatunków rodzimych i ograniczeniem upraw monokulturowych.

- 6) Gospodarkę leśną należy prowadzić w oparciu przepisy ustawy z dnia 28 września 1991r. Ustawy o lasach.

§ 16. Dla terenów leśnych zagrożonych powodzią oznaczonych jako ZZ-L ustala się:

- 1) Podstawowa funkcja terenu: tereny leśne.
- 2) Podstawowe elementy zagospodarowania terenu stanowią:
 - a) lasy i bory,
 - b) łąki i pastwiska,
 - c) inne grunty leśne,
 - d) ciek i oczka wodne, rowy melioracyjne,
 - e) wszelkie naturalne formy przyrodnicze,
 - f) drogi wewnętrzne, linie podziału przestrzennego lasu.
- 3) Dopuszczalne zagospodarowania terenu stanowią wszelkie objekty służące ochronie przeciwpowodziowej.
- 4) Obowiązuje zakaz budowy obiektów kubaturowych oraz liniowych elementów infrastruktury technicznej z wyłączeniem wymienionych w ust. 3.
- 5) Rysunek planu wyróżnia graficznie fragmenty lasów proponowane do uznania jako lasy ochronne.
- 6) Gospodarkę leśną należy prowadzić w oparciu przepisy ustawy z dnia 28 września 1991r. Ustawy o lasach.

§ 17. Dla terenów rolnych zagrożonych powodzią oznaczonych jako ZZ-R ustala się:

- 1) Podstawowa funkcja terenu: tereny rolne.
- 2) Podstawowe elementy zagospodarowania terenu stanowią:
 - a) łąki i pastwiska,
 - b) ciek i oczka wodne, rowy melioracyjne,
 - c) zadrzewienia łąkowe,
 - d) drogi wewnętrzne.
- 3) Dopuszczalne zagospodarowania terenu stanowią:
 - a) wszelkie objekty służące ochronie przeciwpowodziowej,
 - b) grunty orne.
- 3) Obowiązuje zakaz budowy obiektów kubaturowych oraz liniowych elementów infrastruktury technicznej z wyłączeniem wymienionych w ust. 3 pkt 1.
- 4) Rysunek planu wyróżnia graficznie fragmenty lasów proponowane do uznania jako lasy ochronne.
- 5) Zasady gospodarki leśnej określają przepisy ustawy z dnia 28 września 1991r. Ustawy o lasach.

§ 18. Dla terenów obsługi produkcji w gospodarstwach leśnych oznaczonych jako RU ustala się:

- 1) Podstawowa funkcja terenu: leśniczówka.
- 2) Podstawowe elementy zagospodarowania terenu stanowią:

- a) budynki i budowle niezbędne do spełnienia podstawowej funkcji terenu,
 - b) zieleni urządzona i nieurzadzona,
 - c) drogi wewnętrzne,
 - d) niezbędne elementy infrastruktury technicznej.
- 3) Dopuszczalne zagospodarowania terenu stanowią:
 - a) budynki gospodarcze, garaże,
 - b) ciek i oczka wodne, rowy melioracyjne,
 - c) elementy infrastruktury technicznej,
 - d) sady,
 - e) łąki i pastwiska,
 - f) grunty orne.
 - 4) Zabudowę należy kształtować w nawiązaniu do istniejących obiektów.

§ 19. Dla terenów dróg publicznych oznaczonych jako KDG ustala się:

- 1) Podstawowa funkcja terenu: droga publiczna klasy G (główna).
- 2) Podstawowe elementy zagospodarowania terenu stanowią drogi jednojezdniowe o nawierzchni twardej wraz z rowami odwadniającymi i innymi niezbędnymi urządzeniami technicznymi o parametrach technicznych nie mniejszych niż wymagane w Rozporządzeniu Ministra Transportu i Gospodarki Morskiej z 2 marca 1999r. w sprawie warunków technicznych jakim powinny odpowiadać drogi publiczne i ich usytuowanie dla danej klasy drogi.
- 3) Dopuszczalne zagospodarowania terenu stanowią:
 - a) miejsca postojowe,
 - b) elementy infrastruktury technicznej.
- 4) Obowiązuje zakaz budowy obiektów kubaturowych.

§ 20. Dla terenów dróg publicznych oznaczonych jako KDZ ustala się:

- 1) Podstawowa funkcja terenu: droga publiczna klasy Z (zbiorcza).
- 2) Podstawowe elementy zagospodarowania terenu stanowią drogi o nawierzchni twardej wraz z rowami odwadniającymi i innymi niezbędnymi urządzeniami technicznymi o parametrach technicznych nie mniejszych niż wymagane w Rozporządzeniu Ministra Transportu i Gospodarki Morskiej z 2 marca 1999r. w sprawie warunków technicznych jakim powinny odpowiadać

drogi publiczne i ich usytuowanie dla danej klasy drogi.

- 3) Dopuszczalne zagospodarowania terenu stanowią:
 - 1) miejsca postojowe,
 - 2) elementy infrastruktury technicznej.
- 4) Obowiązuje zakaz budowy obiektów kubaturowych.

§ 21. Dla terenów dróg publicznych oznaczonych jako KDL ustala się:

- 1) Podstawowa funkcja terenu: droga publiczna klasy L (lokalna).
- 2) Podstawowe elementy zagospodarowania terenu stanowią drogi jednojezdniowe o nawierzchni twardej wraz z rowami odwadniającymi i innymi niezbędnymi urządzeniami technicznymi o parametrach technicznych nie mniejszych niż wymagane w Rozporządzeniu Ministra Transportu i Gospodarki Morskiej z 2 marca 1999r. w sprawie warunków technicznych jakim powinny odpowiadać drogi publiczne i ich usytuowanie dla danej klasy drogi.
- 3) Dopuszczalne zagospodarowania terenu stanowią:
 - a) miejsca postojowe,
 - b) elementy infrastruktury technicznej.
- 4) Obowiązuje zakaz budowy obiektów kubaturowych.

§ 22. Dla terenów dróg publicznych oznaczonych jako KDD ustala się:

- 1) Podstawowa funkcja terenu: droga publiczna klasy D (dojazdowa).
- 2) Podstawowe elementy zagospodarowania terenu stanowią drogi o nawierzchni twardej wraz z rowami odwadniającymi i innymi niezbędnymi urządzeniami technicznymi o parametrach technicznych nie mniejszych niż wymagane w Rozporządzeniu Ministra Transportu i Gospodarki Morskiej z 2 marca 1999r. w sprawie warunków technicznych jakim powinny odpowiadać drogi publiczne i ich usytuowanie dla danej klasy drogi.
- 3) Dopuszczalne zagospodarowania terenu stanowią:
 - a) miejsca postojowe,
 - b) elementy infrastruktury technicznej.
- 4) Obowiązuje zakaz budowy obiektów kubaturowych.

Rozdział IV Postanowienia końcowe

§ 23. W przypadku zmian w przepisach odrębnych do których odwołuje się niniejsza uchwała należy stosować odpowiednie przepisy zamienne.

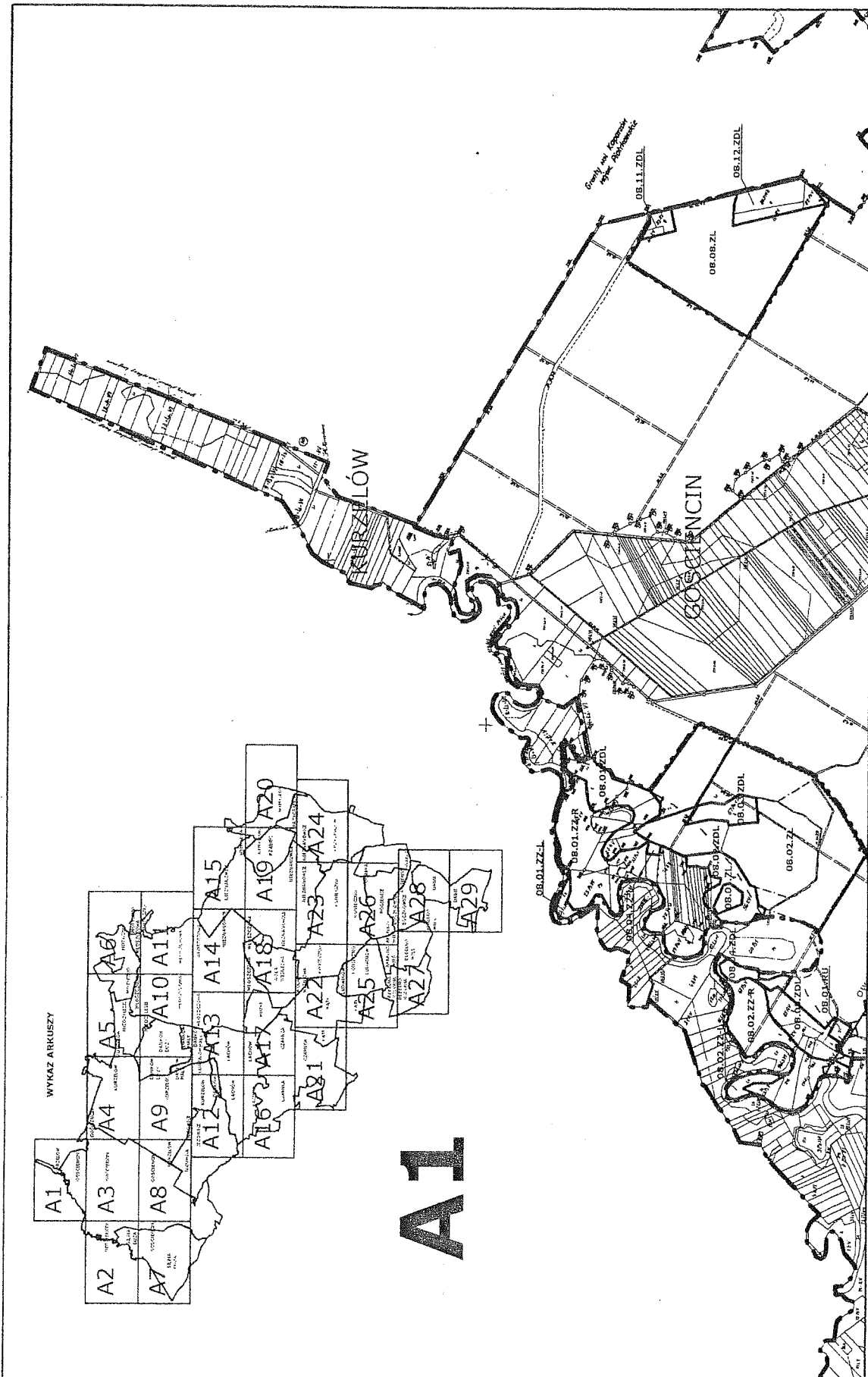
§ 24. Wykonanie uchwały powierza się Burmistrzowi Gminy Włoszczowa.

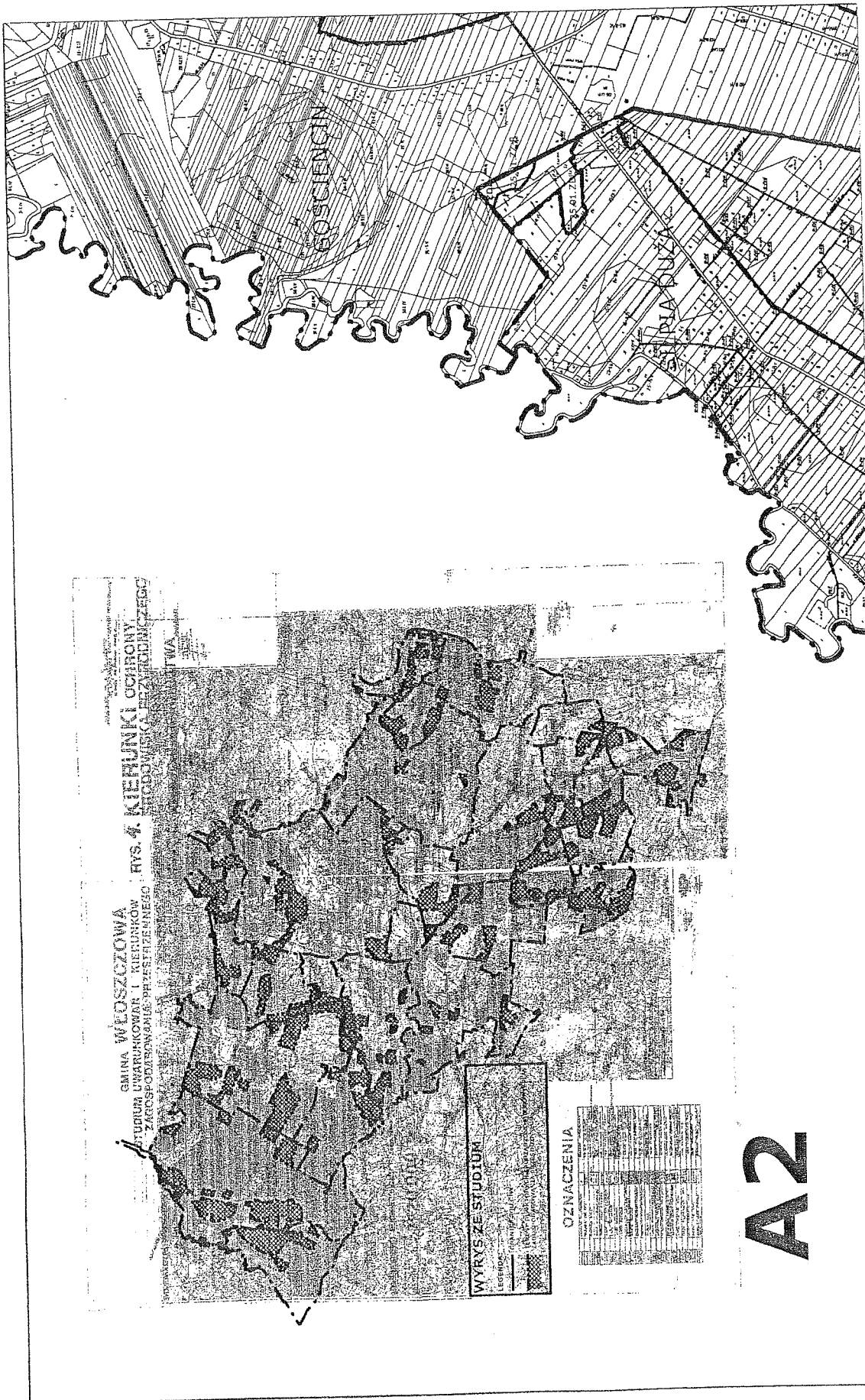
§ 25. Uchwała wchodzi w życie po upływie 30 dni od dnia jej ogłoszenia w Dzienniku Urzędowym Województwa Świętokrzyskiego.

Przewodniczący Rady Miejskiej: *T. Burdziński*

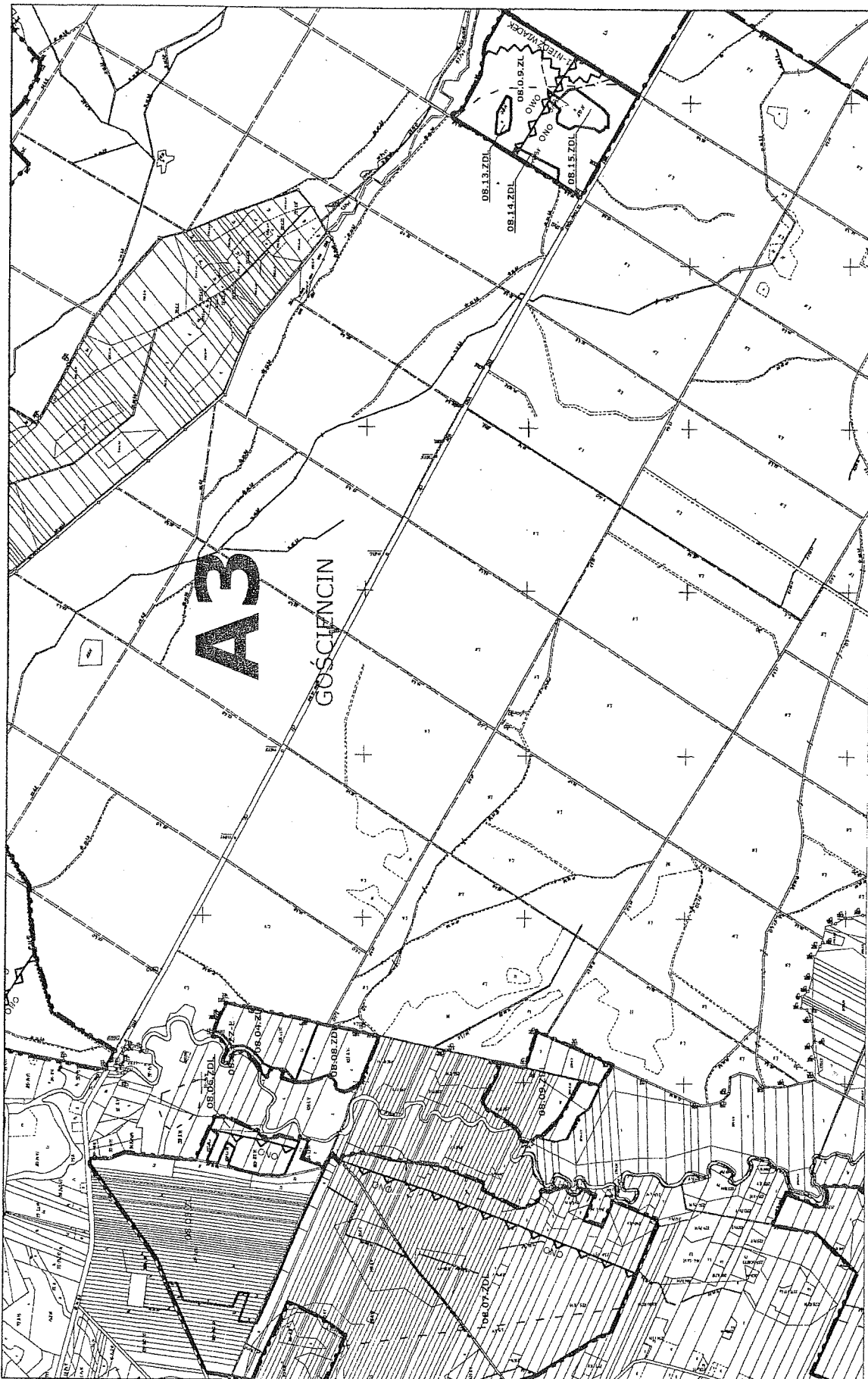
Załącznik do uchwały Nr XXVIII/233/2006
Rady Miejskiej we Włoszczowie
z dnia 28 kwietnia 2006r.

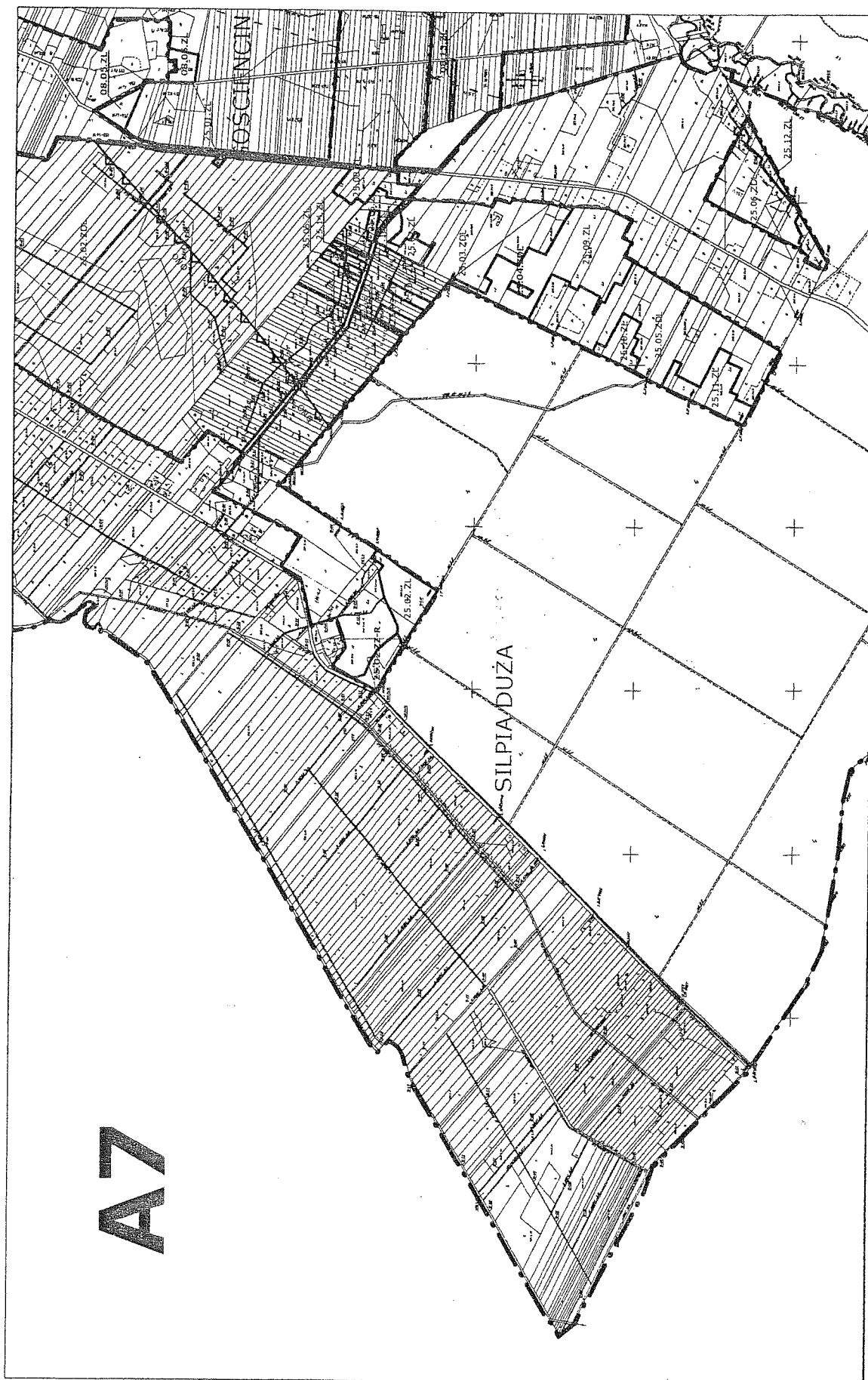
POMNIEJSZONO DO CELÓW PUBLIKACJI - [przyp. red.]



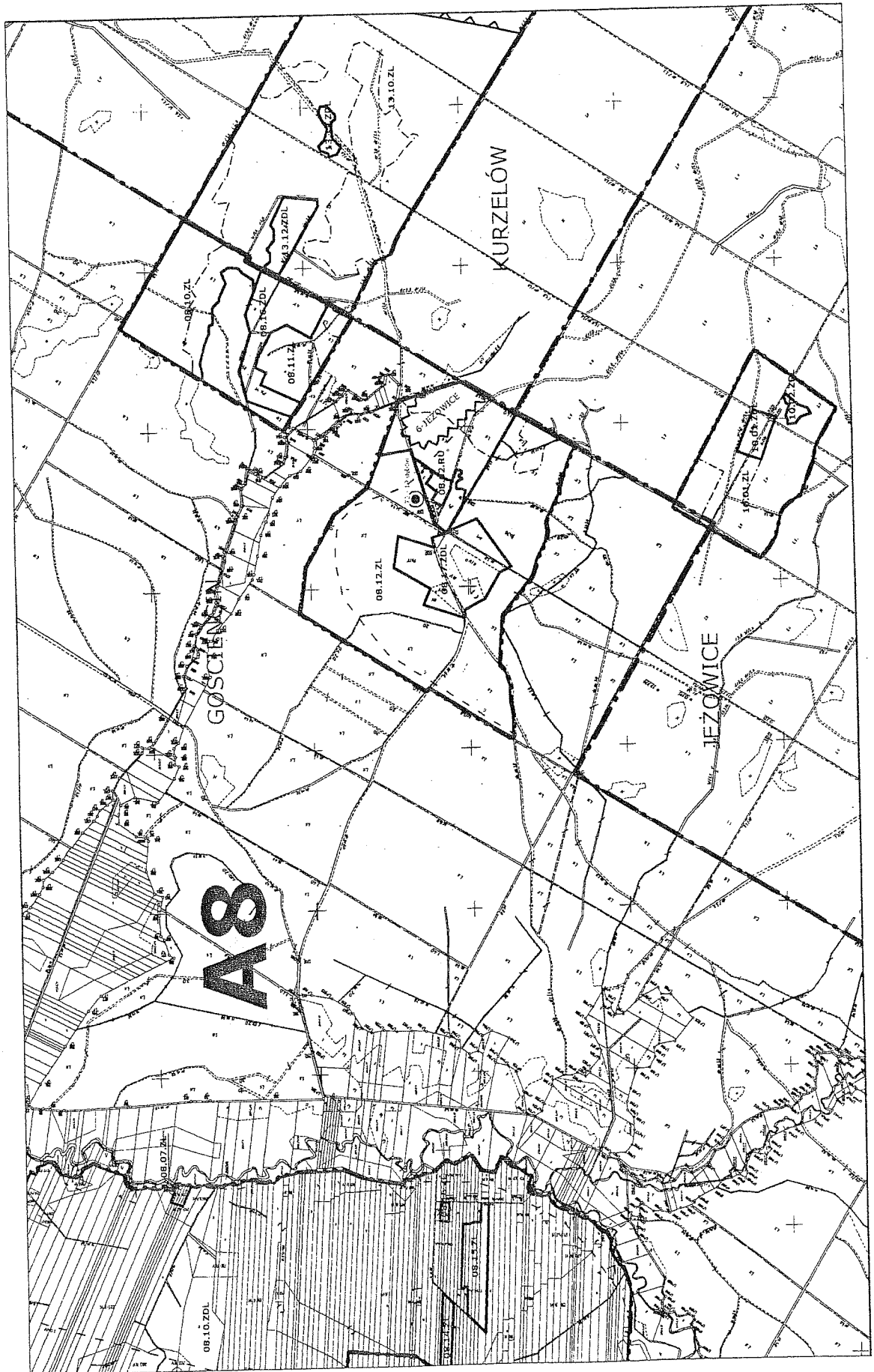


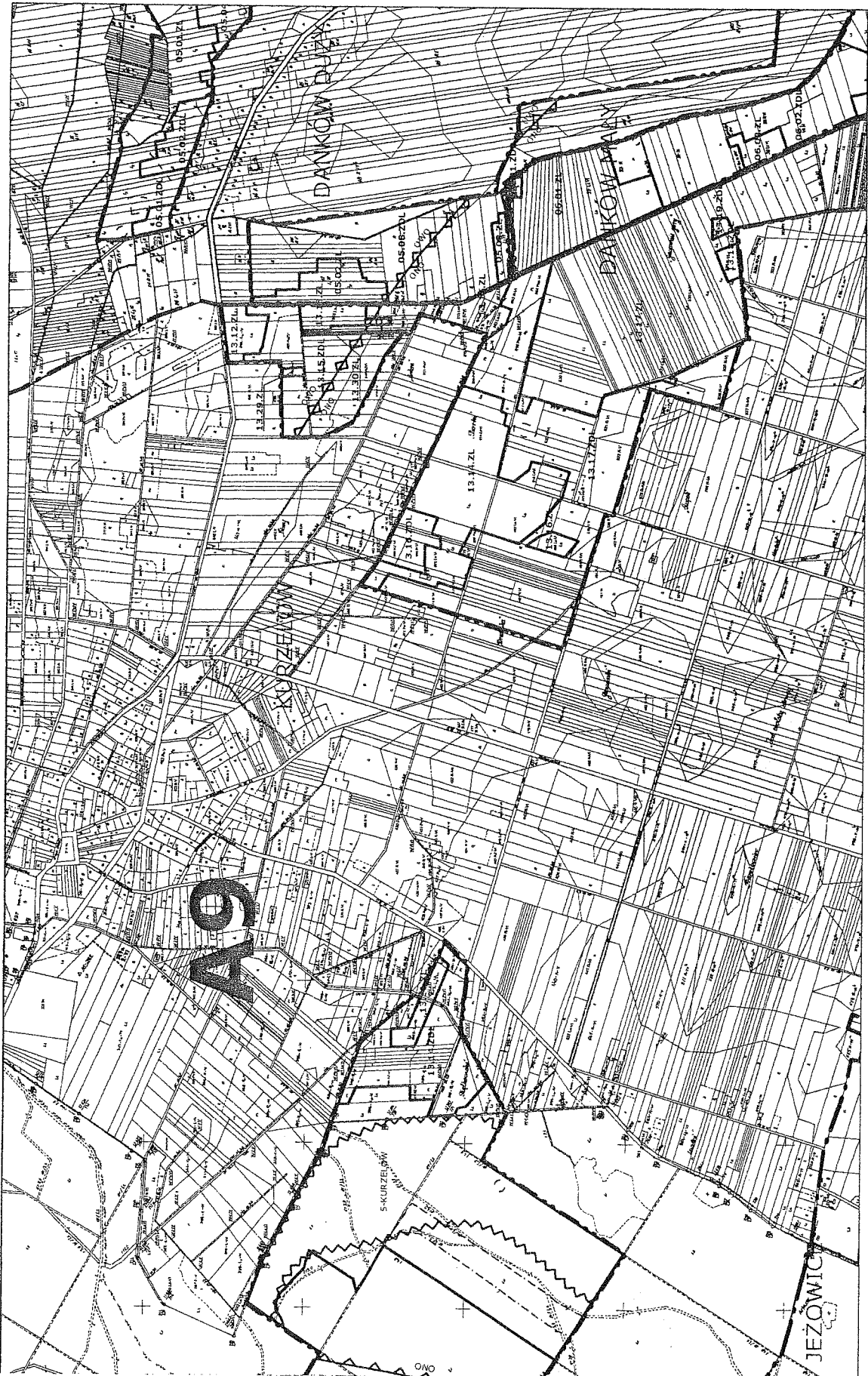
A2

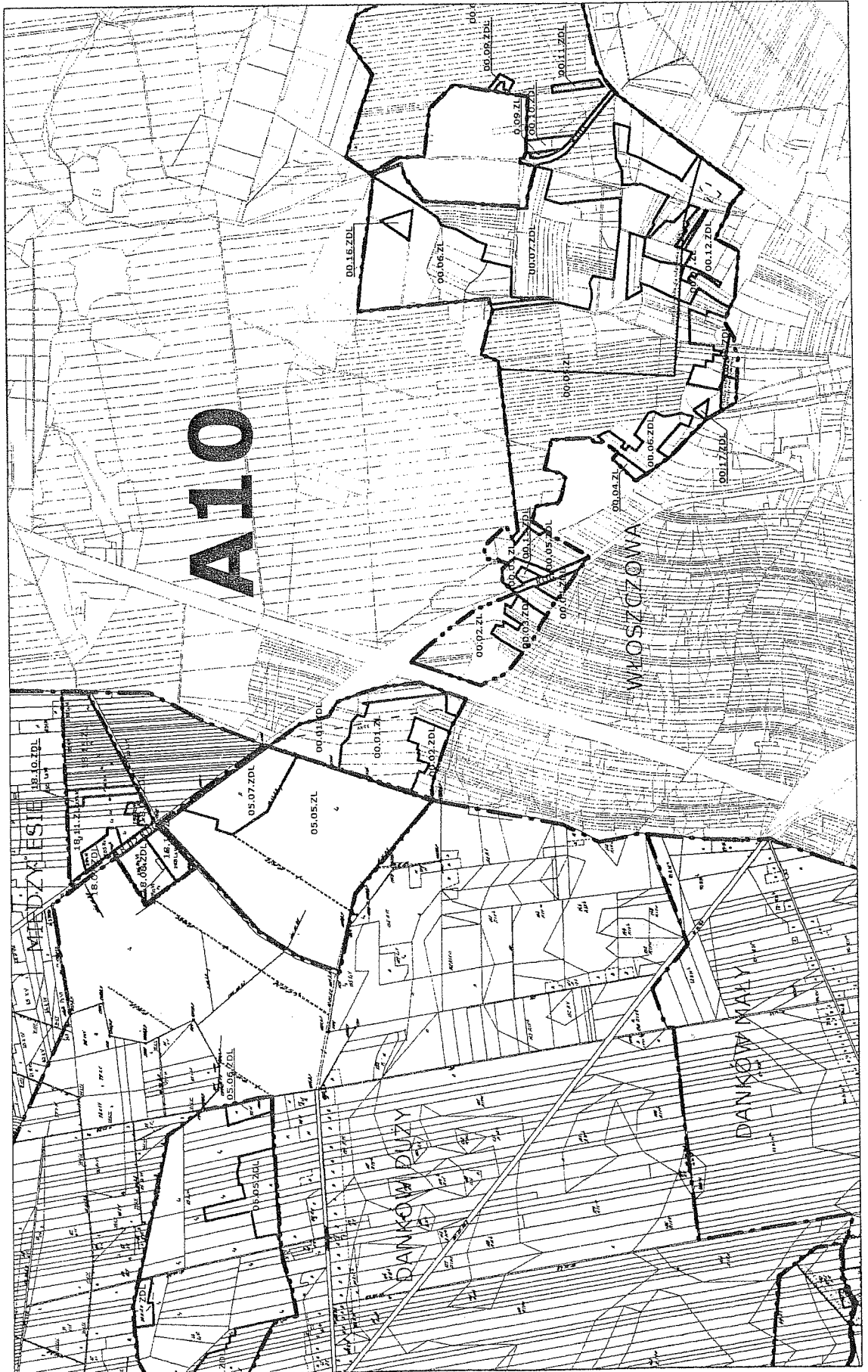




A7



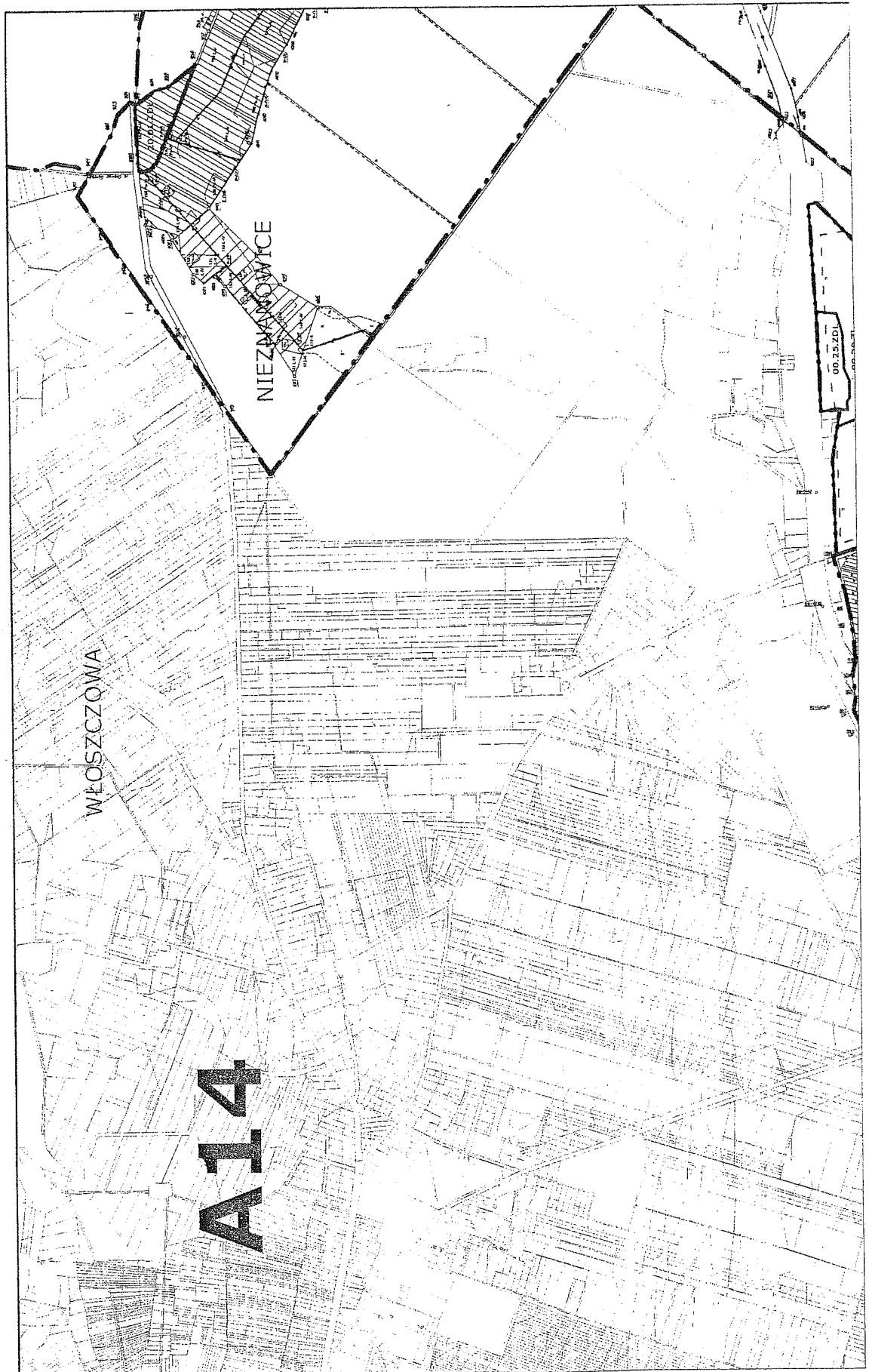


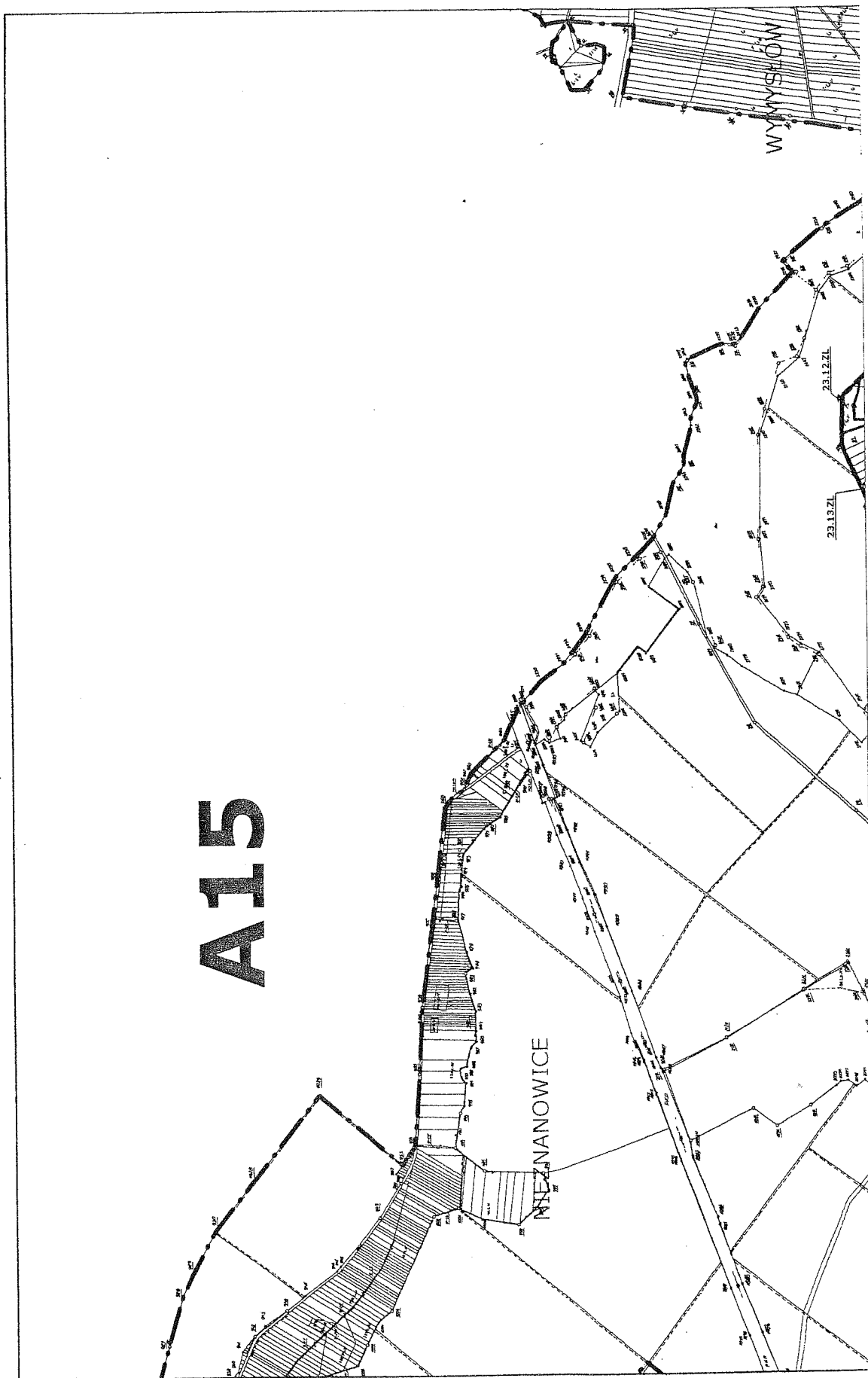


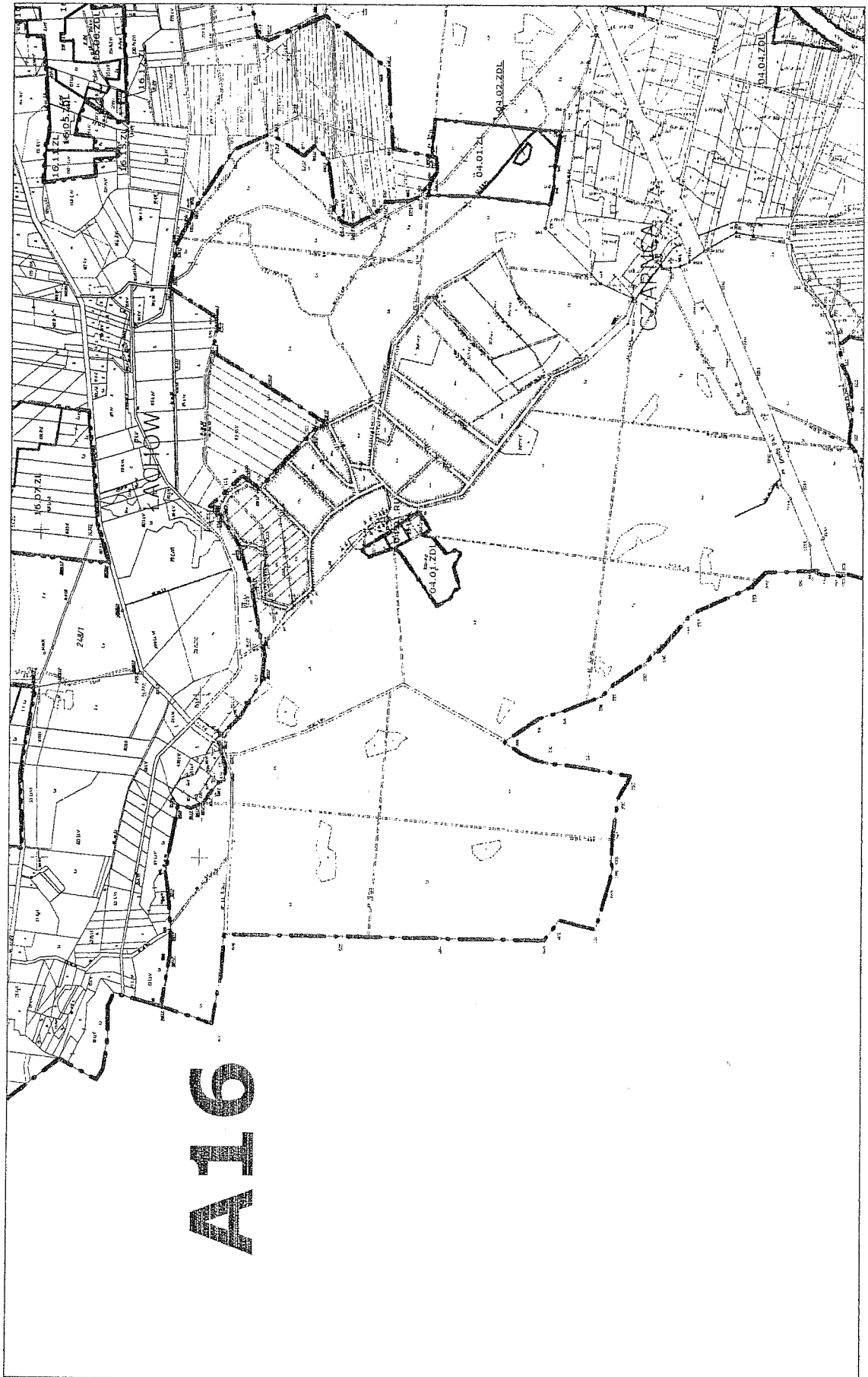


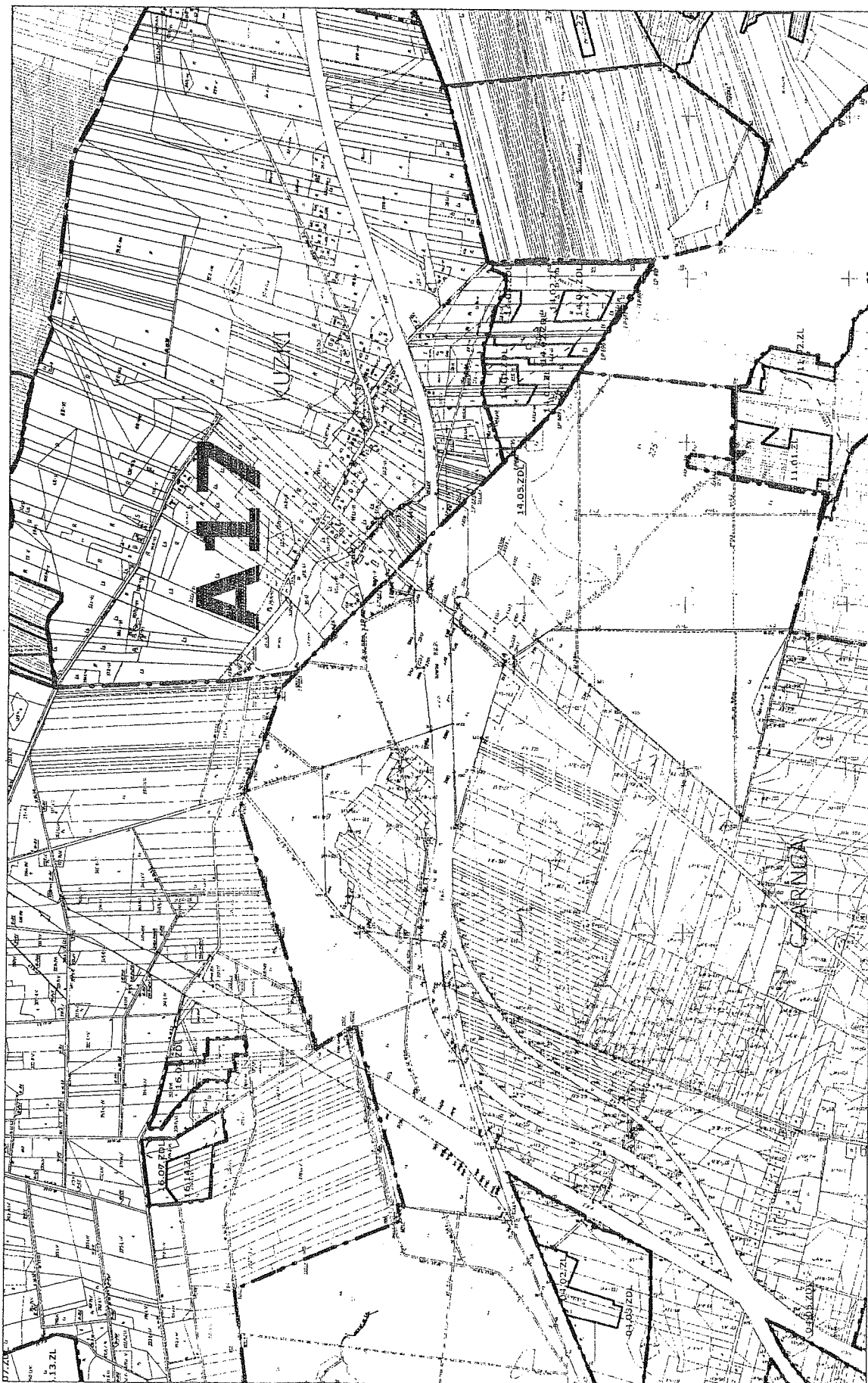


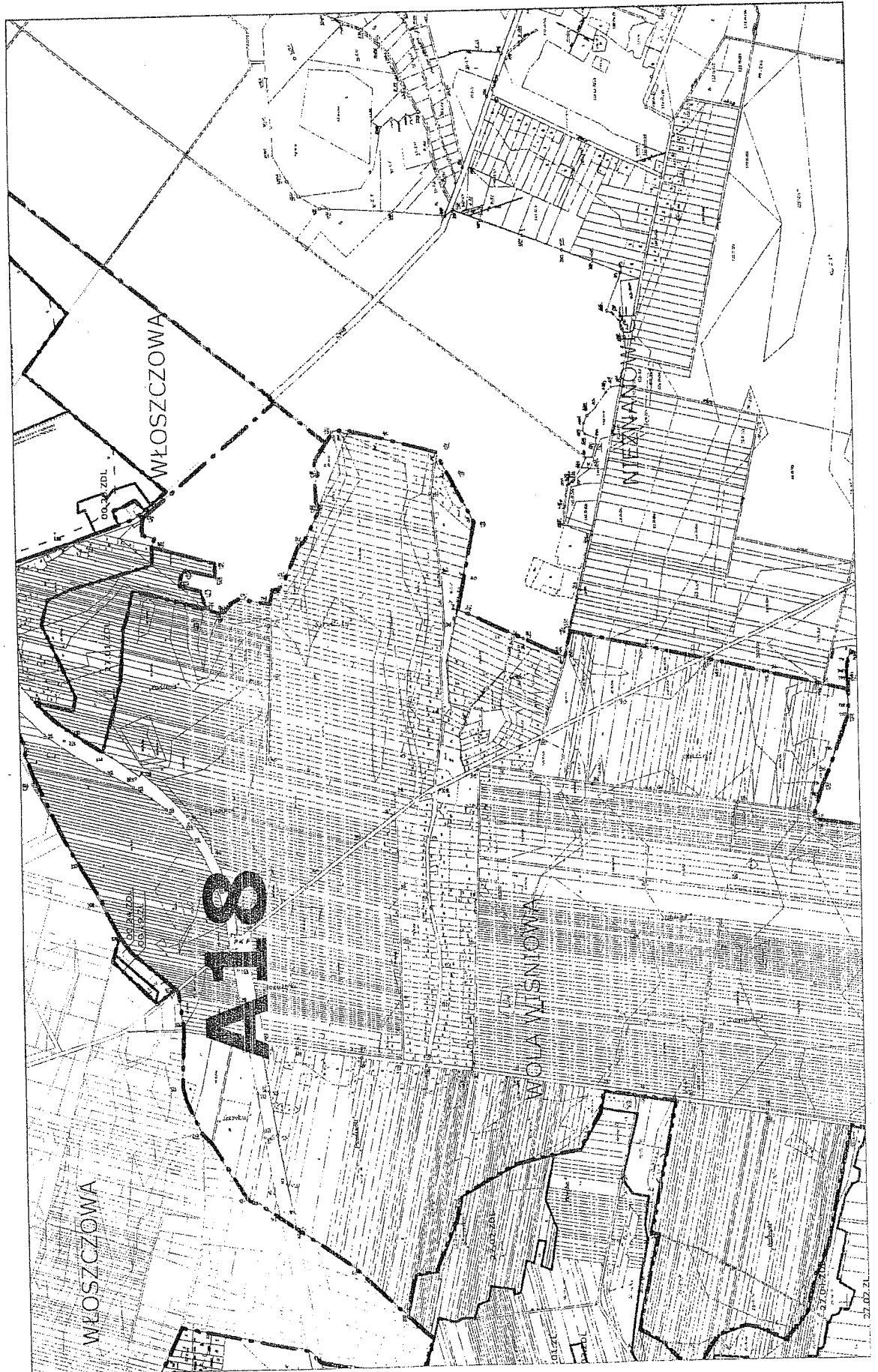


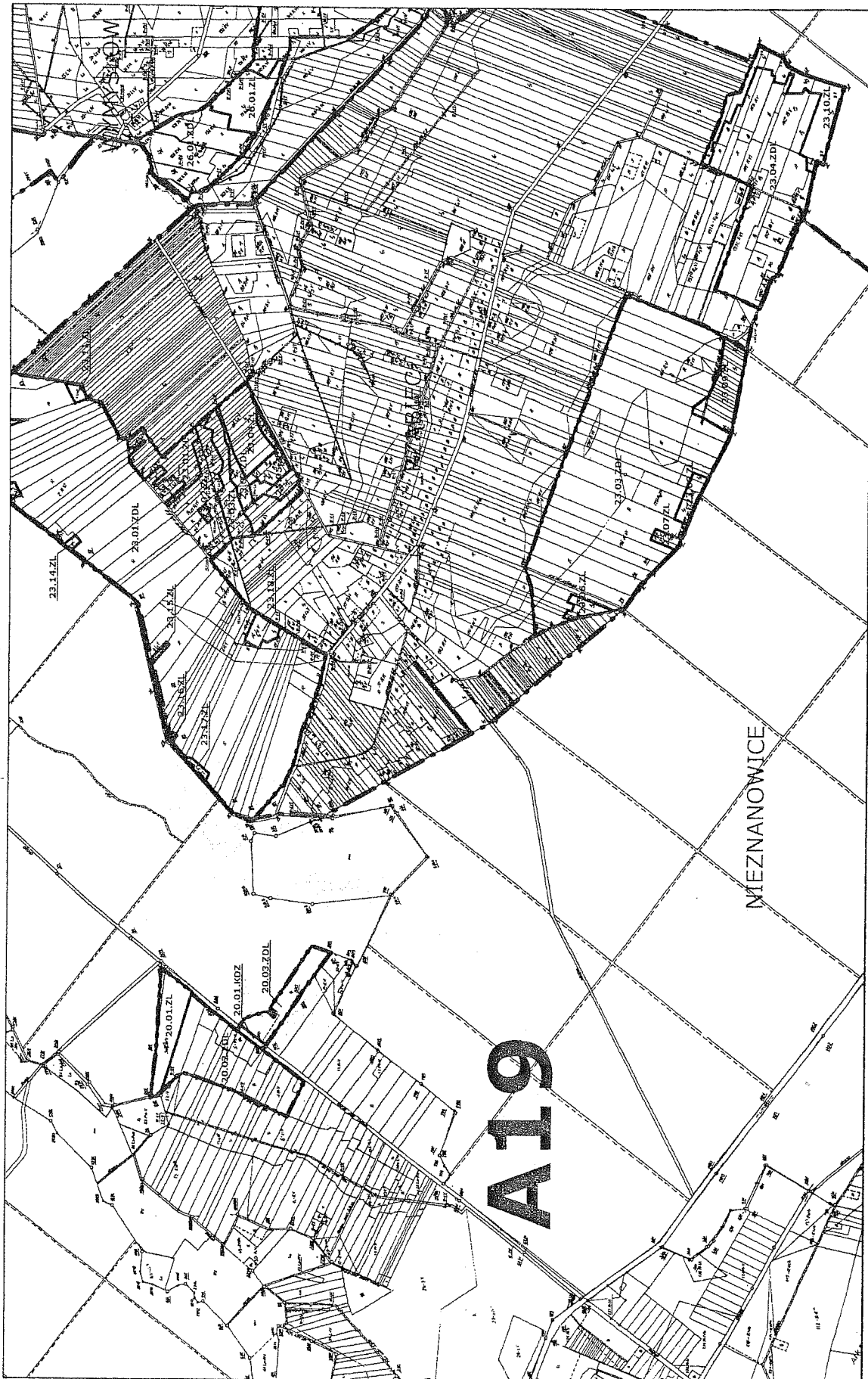


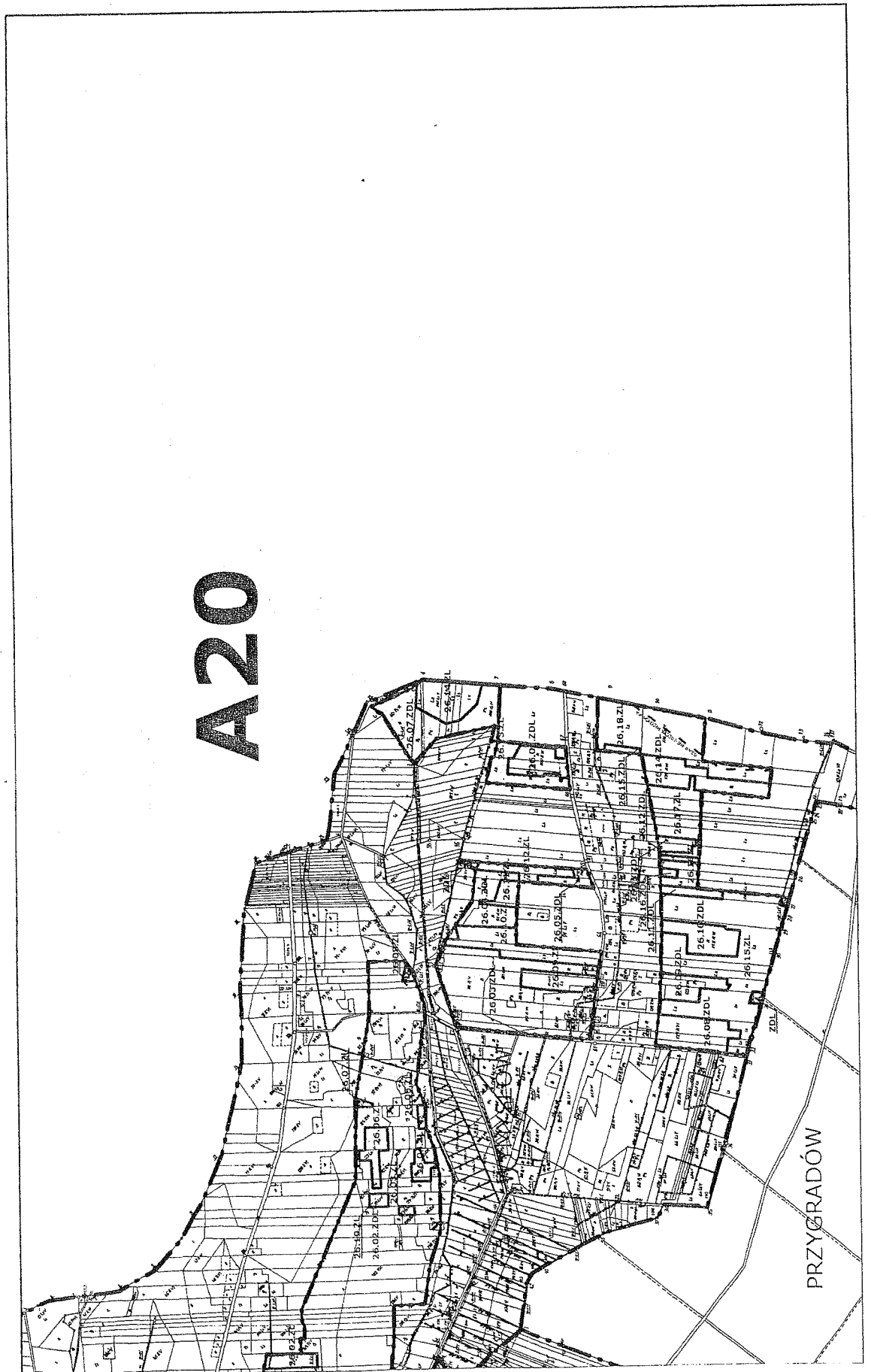


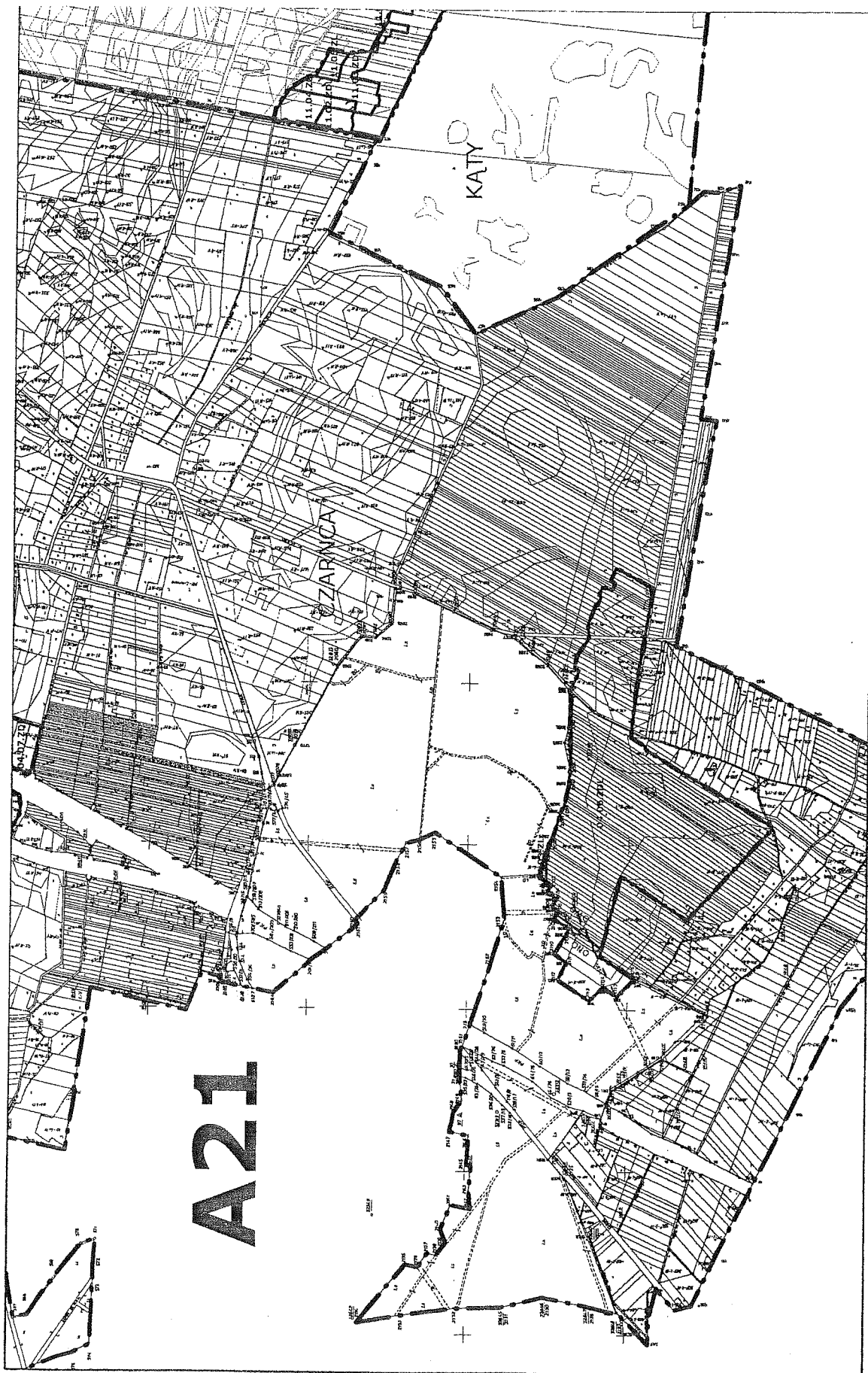


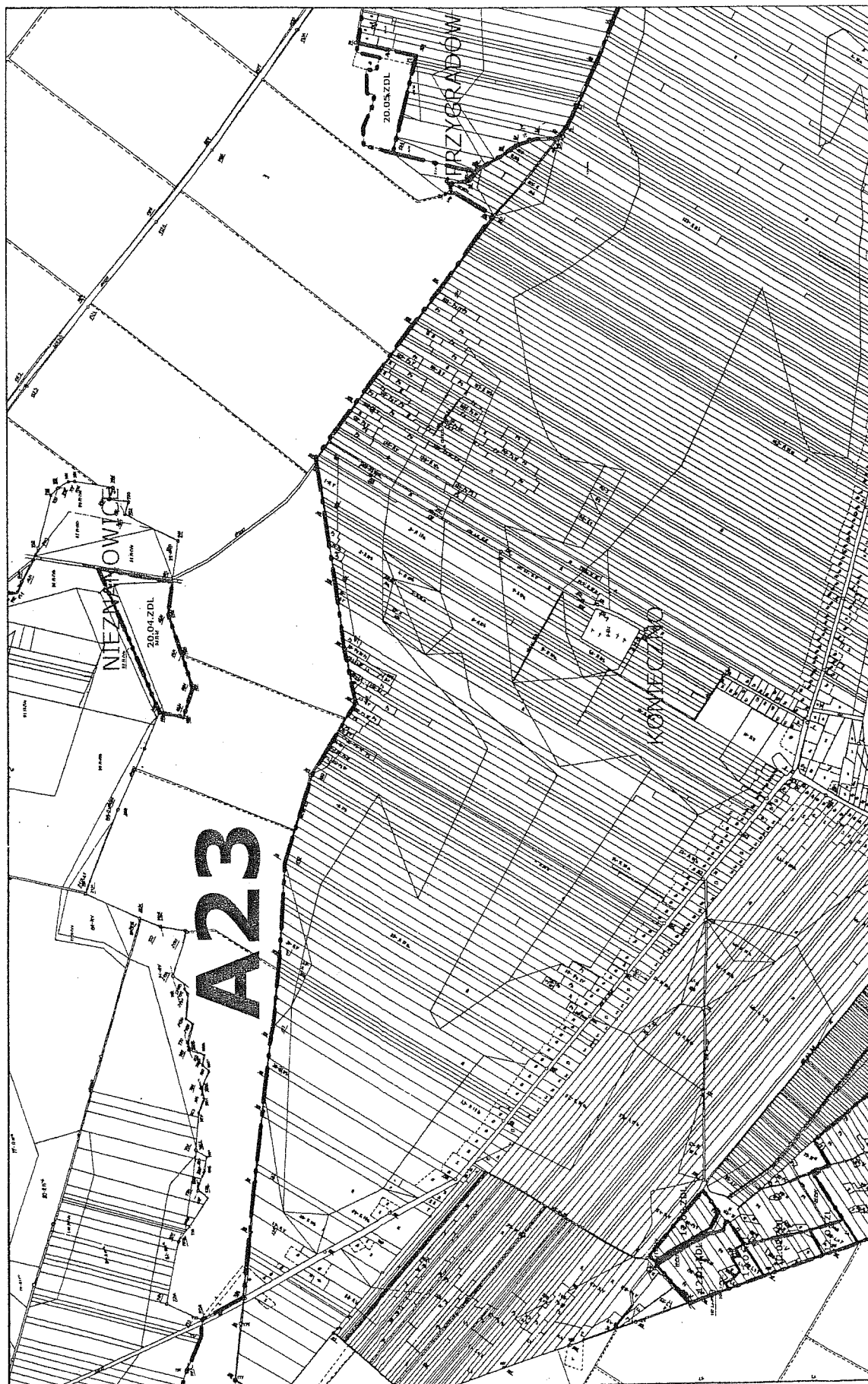


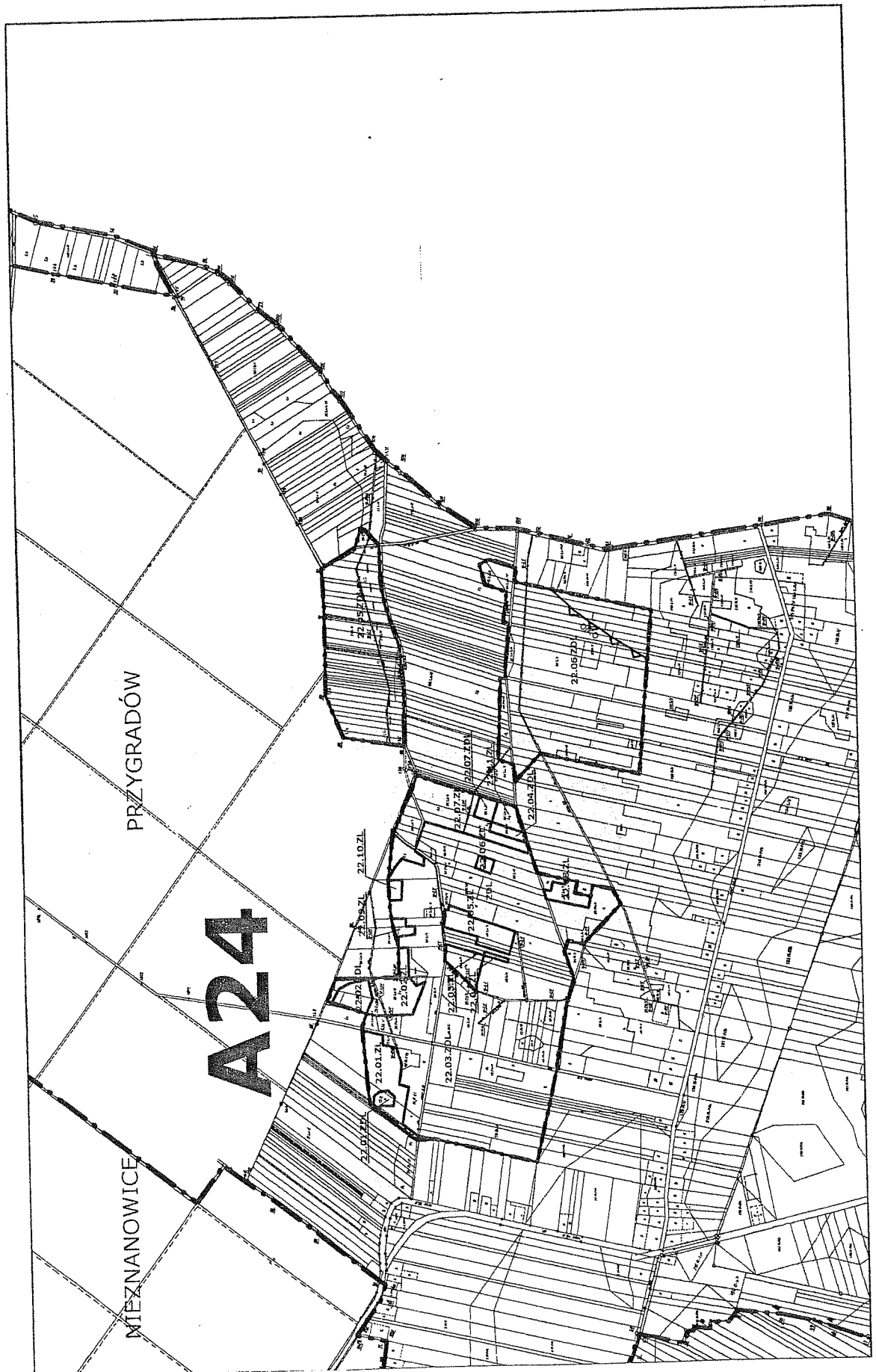


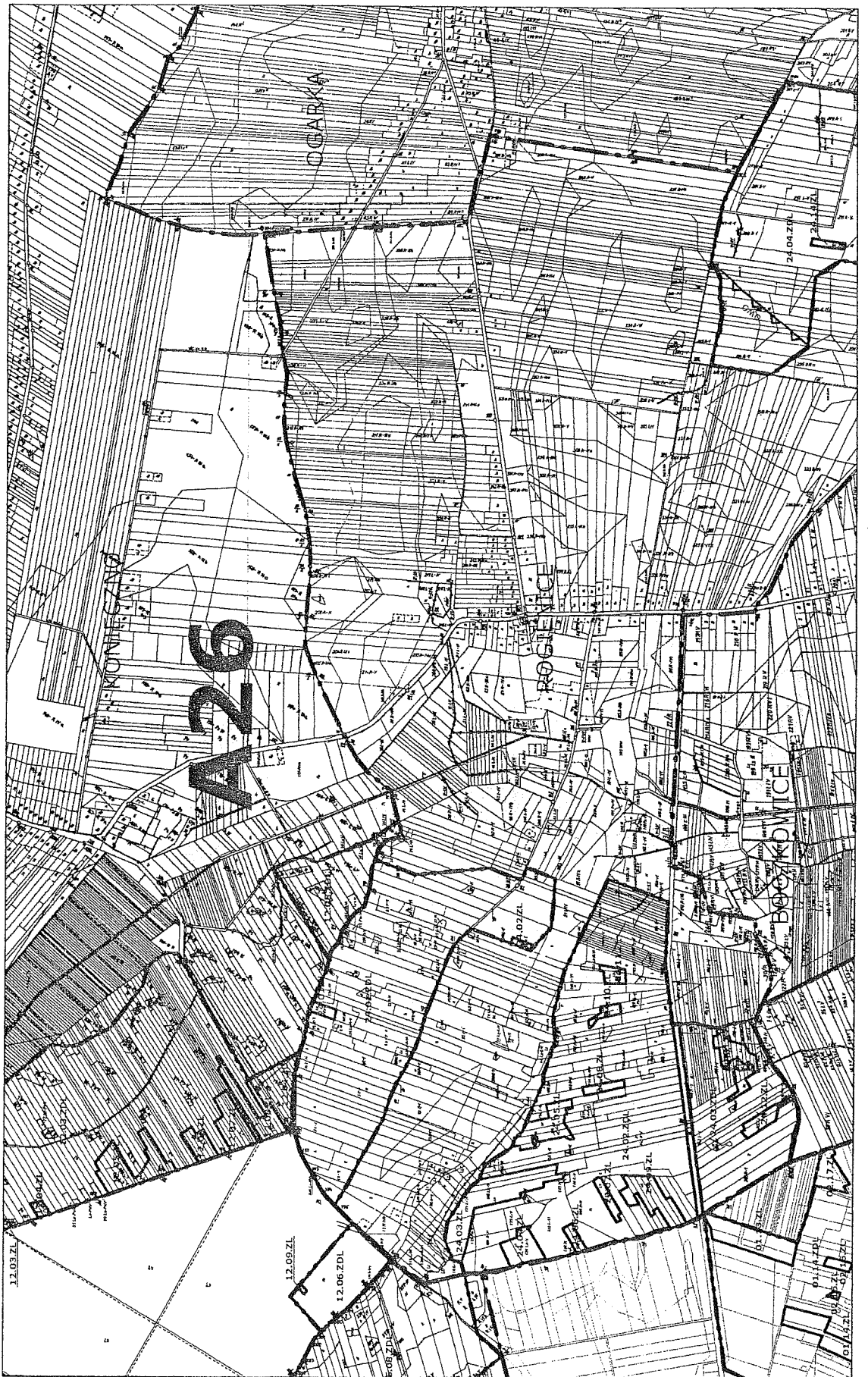














A28

PG



DZIENNIK URZĘDOWY WOJEWÓDZTWA ŚWIĘTOKRZYSKIEGO

Kielce, dnia 6 października 2006r.

Nr 256

TREŚĆ:

Poz.:

UCHWAŁY:

- 2951 — Nr XXXIV/266/06 Rady Powiatu w Jędrzejowie z dnia 28 czerwca 2006r. w sprawie podziału Powiatu Jędrzejowskiego na okręgi wyborcze, ustalenie ich granic i numerów oraz liczby radnych wybieranych w każdym okręgu wyborczym w wyborach do Rady Powiatu w Jędrzejowie..... 12141
- 2952 — Nr XXVIII/233/2006 Rady Miejskiej we Włoszczowie z dnia 28 kwietnia 2006r. w sprawie uchwalenia miejscowego planu zagospodarowania przestrzennego zalesień dla miasta i gminy Włoszczowa..... 12142
- 2953 — Nr XXXI/244/06 Rady Miejskiej we Włoszczowie z dnia 13 września 2006r. zmieniająca uchwałę nr XXVIII/233/2006 Rady Miejskiej we Włoszczowie z dnia 28 kwietnia 2006r. w sprawie uchwalenia miejscowego planu zagospodarowania przestrzennego zalesień dla miasta i gminy Włoszczowa..... 12178
- 2954 — Nr XXXX/206/2006 Rady Gminy w Radoszycach z dnia 18 sierpnia 2006r. w sprawie utworzenia starych obwodów głosowania na terenie Gminy Radoszyce..... 12181

URZĄD GMI
WE WŁOSZCZOWIE
20 PAZ 2006
551 BBA

SPRAWOZDANIE:

- 2955 — z wykonania budżetu gminy Masiów za 2005 rok..... 12182

2951

UCHWAŁA Nr XXXIV/266/06 RADY POWIATU W JĘDRZEJOWIE

z dnia 28 czerwca 2006r.

w sprawie podziału Powiatu Jędrzejowskiego na okręgi wyborcze, ustalenie ich granic i numerów oraz liczby radnych wybieranych w każdym okręgu wyborczym w wyborach do Rady Powiatu w Jędrzejowie

Na podstawie art. 9 ustawy z dnia 5 czerwca 1998 roku o samorządzie powiatowym (tj. Dz. U. z 2001 roku Nr 142 poz. 1592, z 2002r Dz. U. Nr 23, poz. 220, Nr 62 poz. 558, Nr 113 poz. 984, Nr 153 poz. 1271, Nr 200 poz. 1688, Nr 214 poz. 1806; z 2003r. Nr 162, poz. 1568; z 2004r Nr 102 poz. 1055, Nr 167 poz. 1759) art. 133, art. 135, art. 136 i art. 138 ustawy z dnia 16 lipca 1998 roku - ordynacja wyborcza do rad gmin, rad powiatów i sejmików województw (tj. Dz. U. z 2003 roku Nr 159 poz. 1547 Dz. U. z 2004 roku Nr 25 poz. 219, Nr 102 poz. 1055, Nr 167 poz. 1760, Dz. U. z 2005 roku Nr 175 poz. 1457) oraz Zarządzenia Nr 34/2006 Wojewody Świętokrzyskiego z dnia 11 kwietnia 2006r. w sprawie ustalenia liczby radnych wybieranych do rad gmin, rad powiatów i sejmików województwa świętokrzyskiego, uchwała się co następuje:

§ 1. Dla przeprowadzania wyborów do Rady Powiatu w Jędrzejowie ustala się liczbę okręgów wyborczych, ich granice i numery oraz liczbę wybieranych radnych w każdym okręgu wyborczym zgodnie z załącznikiem Nr 1 do niniejszej uchwały.

§ 2. Uchwała podlega niezwłocznemu przekazaniu Wojewodzie Świętokrzyskiemu i Komisarzowi Wyborczemu w Kielcach.

§ 3. Uchwała wchodzi w życie z dniem podjęcia i podlega ogłoszeniu w Dzienniku Urzędowym Województwa Świętokrzyskiego oraz podaniu do publicznej wiadomości w sposób zwyczajowo przyjęty na terenie powiatu.

Przewodniczący Rady Powiatu: *S. Grzyb*

2953

UCHWAŁA Nr XXXI/244/06 RADY MIEJSKIEJ WE WŁOSZCZOWIE

z dnia 13 września 2006r.

zmieniająca uchwałę nr XXVIII/233/2006 Rady Miejskiej we Włoszczowie z dnia 28 kwietnia 2006r. w sprawie uchwalenia miejscowego planu zagospodarowania przestrzennego zalesień dla miasta i gminy Włoszczowa

Na podstawie art. 18 ust. 2 pkt 5 i art. 40 ust. 1 ustawy z dnia 8 marca 1990r. o samorządzie gminnym (tekst jednolity Dz. U. z 2001r. Nr 142, poz. 1591, zm. Dz. U. z 2002r. Nr 23, poz. 220, Nr 62, poz. 558, Nr 113, poz. 984, Nr 153, poz. 1271, Nr 214, poz. 1806, Dz. U. z 2003r. Nr 80, poz. 717, Nr 162, poz. 1568, Dz. U. z 2004r. Nr 102, poz. 1055, Nr 116, poz. 1203 i Nr 167 poz. 1754, Dz. U. z 2005r. Nr 172, poz. 1441 i Dz. U. z 2006r. Nr 17, poz. 128 oraz art. 20 ust. 1 ustawy z dnia 27 marca 2003r. o planowaniu i zagospodarowaniu przestrzennym (Dz. U. z 2003r. Nr 80 poz. 717 zm. Dz. U. z 2004r. Nr 6, poz. 41, Nr 141, poz. 1492, Dz. U. z 2005r. Nr 113 poz. 954, Nr 130, poz. 1087 i Dz. U. z 2006r. Nr 45, poz. 319) Rada Miejska we Włoszczowie, uchwała co następuje:

§ 1. W uchwale nr XXVIII/233/2006 Rady Miejskiej we Włoszczowie z dnia 28 kwietnia 2006r w sprawie uchwalenia miejscowego planu zagospodarowania przestrzennego zalesień dla miasta i gminy Włoszczowa wprowadza się zmiany w oznaczeniach § 5, § 6, § 7 pkt 3, § 9 pkt 1, § 11, § 14 pkt 4, § 15, § 17 i § 20 pkt 3 w sposób następujący:

1) § 5 otrzymuje brzmienie:

„§ 5. Zasady ochrony i kształtowania ładu przestrzennego:

- 1) Przy zalesianiu nowych obszarów uwzględnić potrzebę wytworzenia wzdłuż granicy rolno-leśnej pasa ekotonowego o szerokości 20-30 m złożonego z rozluźnionej warstwy drzew, zagęszczonej warstwy krzewów owocowych i nektarodajnych;
- 2) Zalesienia oraz pielęgnacja istniejących drzewostanów, położonych wzdłuż dróg publicznych w odległości do 50 m od krawędzi jezdni powinny być prowadzone z uwzględnieniem następujących zasad:
 - a) zakazu wprowadzania upraw monokulturowych,
 - b) nasadzenia należy prowadzić w sposób nieregularny,
 - c) zjazdy na drogi leśne wyróżniać poprzez poszerzenie szerokości drogi leśnej do min. 7 m oraz odmienną obsadę gatunkową,
 - d) uwzględnić konieczność wytworzenia strefy ekotonowej o której mowa w pkt 1.
- 3) Wszelkie prace ziemne należy prowadzić z zachowaniem naturalnej formy terenu. Za-

brania się na terenie objętym planem zmiany istniejącej rzędnej terenu o więcej niż 0,75 m.

- 4) Ustalenia zawarte w pkt 2 nie dotyczą rekultywacji terenów zdegradowanych (np. wyrobisk, dzikich wysypisk) oraz prac ziemnych niezbędnych dla wykonania inwestycji z zakresu melioracji i ochrony przeciwpowodziowej na całym obszarze objętym planem, budowy dróg publicznych w terenach oznaczonych KDG, KDW, KDZ, KDD oraz budowy obiektów w terenie RU.”
- 2) § 6 otrzymuje brzmienie:

„§ 6. Ustalenia dotyczące zasad ochrony środowiska, przyrody oraz krajobrazu kulturowego:

 1. Tereny objęte planem z wyłączeniem terenów leżących w granicach administracyjnych sołectw: Danków Duży, Danków Mały, Kuzki oraz miasta Włoszczowy, położone są w granicach Włoszczowsko-Jędrzejowskiego Obszaru Chronionego Krajobrazu. W obszarze tym obowiązują ograniczenia wynikające z § 3 i § 4 rozporządzenia Wojewody Świętokrzyskiego nr 89/2005 z dnia 14 lipca 2005r. w sprawie obszarów chronionego krajobrazu.
 - 1) Zgodnie z § 3 rozporządzenia ustala się następujące działania na terenie Obszarów Chronionego Krajobrazu w zakresie czynnej ochrony ekosystemów:
 - a) zachowanie i ochrona zbiorników wód powierzchniowych naturalnych i sztucznych, utrzymanie meandrów na wybranych odcinkach cieków,
 - b) zachowanie śródpolnych i śródleśnych torfowisk, terenów podmokłych, oczek wodnych, polan, wrzosowisk, muraw, niedopuszczenie do ich uproduktywienia lub też sukcesji,
 - c) utrzymanie ciągłości i trwałości ekosystemów leśnych,
 - d) zachowanie i ewentualne odtwarzanie lokalnych i regionalnych korytarzy ekologicznych,
 - e) ochrona stanowisk chronionych gatunków roślin, zwierząt i grzybów,
 - f) szczególna ochrona ekosystemów i krajobrazów wyjątkowo cennych, poprzez uznawanie ich za rezerваты

- przyrody, zespoły przyrodniczo-krajobrazowe i użytki ekologiczne,
- g) zachowanie wyróżniających się tworów przyrody nieożywionej.
- 2) Zgodnie z § 4 rozporządzenia na Obszarach Chronionego Krajobrazu zakazuje się:
- a) zabijania dziko występujących zwierząt, niszczenia ich nor, legowisk, innych schronień i miejsc rozrodu oraz tarlisk, złożonej ikry, z wyjątkiem amatorskiego połowu ryb oraz wykonywania czynności związanych z racjonalną gospodarką rolną, leśną, rybacką i łowiecką;
- b) likwidowania i niszczenia zadrzewień śródpolnych, przydrożnych i nadwodnych, jeżeli nie wynikają one z potrzeby ochrony przeciwpowodziowej i zapewnienia bezpieczeństwa ruchu drogowego lub wodnego lub budowy, odbudowy, utrzymania, remontów lub naprawy urządzeń wodnych;
- c) wykonywania prac ziemnych trwale zniekształcających rzeźbę terenu, z wyjątkiem prac związanych z zabezpieczeniem przeciwpowodziowym lub przeciwsuwiskowym lub budową, odbudową, utrzymaniem, remontem lub naprawą urządzeń wodnych;
- d) dokonywania zmian stosunków wodnych, jeżeli służą innym celom niż ochrona przyrody lub zrównoważone wykorzystanie użytków rolnych i leśnych oraz racjonalna gospodarka wodna lub rybacka;
- e) likwidowania naturalnych zbiorników wodnych, starorzeczy i obszarów wodno-błotnych.
2. Na terenie objętym planem występuje pomnik przyrody nr 072 ustanowiony 7 stycznia 1960r. na podstawie orzeczenia Prezydium Wojewódzkiej Rady Narodowej nr 148. Pomnik stanowi grupa drzew jednogatunkowych (dębów) w obrębie Włoszczowa, leśnictwo Pękowiec.
Warunki ochrony:
Zabronione jest:
- 1) wycinanie, niszczenie lub uszkodzenie drzew,
 - 2) usuwanie pączków, kwiatów, owoców i liści,
 - 3) zanieczyszczanie terenu w pobliżu drzew,
 - 4) umieszczanie na drzewach tablic, napisów i innych znaków,
 - 5) nacinanie drzew, rycie napisów i znaków,
 - 6) wchodzenie na drzewa.
- Ponadto zakazuje się wprowadzania nowych upraw leśnych w odległości bliższej niż 20 m od pomnika.
3. Rysunek planu wyznacza fragmenty terenów ZL i ZDL postulowane do objęcia, wraz z terenami sąsiednimi leżącymi poza granicą obszaru objętego planem, ochroną w formie zespołu przyrodniczo-krajobrazowego.
4. Na obszarze objętym planem występują następujące strefy ochronne ujęć wód:
- 1) dla miasta Włoszczowy,
 - 2) dla sołectw: Danków Mały i Danków Duży o granicach oznaczonych na załączniku graficznym.
5. Zakres i zasady ochrony w strefach o których mowa w ust. 4 określają odpowiednie decyzje - pozwolenia wodno-prawne.
- 1) Zgodnie z decyzją Urzędu Wojewódzkiego Wydziału Rolnictwa i Ochrony Środowiska znak ROS.IX-6210/271/98 z dnia 28.12.1998r. w bezpośredniej strefie ochrony ujęcia obowiązują następujące zakazy:
 - a) budownictwa nie związanego ściśle z pracą ujęcia,
 - b) zajmowania terenu na inne cele poza ujmowaniem wody i pracą urządzeń z tym związanych,
 - c) zamieszkiwania ludzi,
 - d) przebywania osób nie związanych z pracą wodociągu,
 - e) wprowadzania i pobytu zwierząt,
 - f) rolniczego i ogrodniczego wykorzystania terenu,
 - g) lokalizacji zbiorników i rurociągów do magazynowania lub transportu produktów ropopochodnych, olejów, materiałów łatwopalnych, itp.,
 - h) wjazdu pojazdów poza niezbędne do usuwania awarii lub wykonywania remontów urządzeń służących do poboru wody.
 - 2) Zgodnie z decyzją Urzędu Wojewódzkiego Wydziału Rolnictwa i Ochrony Środowiska znak ROS.IX-6210/271/98 z dnia 28.12.1998r. w pośredniej strefie ochrony ujęcia obowiązujące są następujące zakazy:
 - a) lokalizowania nowych ujęć wód podziemnych poza studniami awaryjnymi lub zastępczymi,
 - b) lokalizowania wysypisk i wylewisk odpadów komunalnych i przemysłowych,
 - c) przechowywania i składowania odpadów promieniotwórczych,
 - d) lokalizacji inwestycji szczególnie szkodliwych dla środowiska i zdrowia ludzi wymienionych w aktualnym rozporządzeniu MOŚZNiL w sprawie określenia rodzajów inwestycji szkodliwych dla środowiska i zdrowia ludzi albo mogących pogorszyć stan śro-

- dowiska oraz wymagań jakim powinny odpowiadać oceny oddziaływania na środowisko tych inwestycji,
- e) zakaz lokalizacji nowych cmentarzy oraz rozbudowy i przebudowy istniejących,
 - f) stosowania środków ochrony roślin I i II grupy toksyczności,
 - g) stosowania intensywnego nawożenia tj. dawek powyżej 150 NPK/ha,
 - h) składowania obornika w przyzmacach,
 - i) mycia pojazdów mechanicznych,
 - j) budowy nowych obiektów mieszkalnych, inwentarskich i usługowych i ich rozbudowy w ramach istniejących siedlisk bez podłączenia posesji do sieci kanalizacji sanitarnej.
6. Obszar Gminy Włoszczowa leży na terenie o wysokich zasobach wód podziemnych GZWP 408 i GZWP 409.
W celu niedopuszczenia do pogorszenia dobrej jakości wód podziemnych i poprawę jakości wód powierzchniowych ustala się nakaz przestrzegania zasad określonych w rozporządzeniu Ministra Ochrony Środowiska, Zasobów Naturalnych i Leśnictwa z dnia 2 września 1998r w sprawie sposobu, zakresu i warunków stosowania środków ochrony roślin w leśnym użytkowaniu gruntów oraz konieczność okresowej oceny oddziaływania na wody podziemne środków stosowanych przy nawożeniu i ochronie lasów.”
- 3) § 7 pkt 3 otrzymuje brzmienie:
„3) Dokonanie wszelkich innych prac ziemnych w strefach o których mowa w pkt 1 i 2 wymaga uzyskania zgody Wojewódzkiego Konserwatora Zabytków.”
 - 4) § 9 pkt 1 otrzymuje brzmienie:
„1) Nowych podziałów nieruchomości można dokonywać w liniach rozgraniczających poszczególne tereny lub wewnątrz poszczególnych terenów z zastrzeżeniem przepisów pkt 2.”
 - 5) § 11 otrzymuje brzmienie:
„§ 11. Ustalenia dotyczące zasad remontów, rozbudowy i budowy systemów infrastruktury technicznej
1. Planowane zagospodarowanie terenu nie wymaga rozbudowy elementów sieciowych infrastruktury technicznej.
2. Zapewnienie dostępności mediów dla obiektów zlokalizowanych w terenie RU odbywać się będzie na dotychczasowych zasadach z dopuszczeniem ewentualnej rozbudowy.
3. Dopuszcza się lokalizację elementów infrastruktury technicznej jako elementów towarzyszących inwestycjom na terenach własnych.
4. Istniejące elementy infrastruktury technicznej obsługującej obszary zewnętrzne pozostawia się z zastrzeżeniem ust. 7, w przebiegu dotychczasowym z możliwością przebudowy i rozbudowy z zachowaniem przepisów odrębnych.
5. Nowe elementy infrastruktury technicznej obsługującej obszary zewnętrzne należy lokalizować w terenach oznaczonych symbolami: KDG, KDZ, KDL, KDD.
 6. W wyjątkowych przypadkach dopuszcza się sytuowanie liniowych elementów infrastruktury technicznej obsługującej obszary zewnętrzne, z zastrzeżeniem ust. 7, w terenach oznaczonych symbolami ZL, ZDL pod następującymi warunkami:
 - 1) prowadzenia sieci pod ziemią;
 - 2) zachowania istniejącego drzewostanu (dopuszcza się wycinkę pojedynczych drzew);
 - 3) zapewnienia dostępności do wybudowanej sieci na wypadek awarii.
 7. Dopuszcza się lokalizację nowych oraz pozostawienie istniejących linii elektroenergetycznych napowietrznych średniego i niskiego napięcia pod warunkiem zapewnienia pasów wolnych od drzew i wszelkiej roślinności przekraczającej wysokość 2 m o szerokości określonej zgodnie z normą PN-E-05100-1.”
- 6) § 14 pkt 4 otrzymuje brzmienie:
„4) Obowiązuje zakaz budowy obiektów kubaturowych z wyłączeniem wymienionych w pkt 3 lit. a.”
 - 7) § 15 otrzymuje brzmienie:
„§ 15. Dla terenów leśnych planowanych oznaczonych jako ZDL ustala się:
 1. Podstawowa funkcja terenu: teren leśny.
 2. Podstawowe elementy zagospodarowania terenu stanowią:
 - 1) lasy i bory,
 - 2) śródleśne enklawy łąk, pastwisk lub gruntów ornych, halizny i płazowiny,
 - 3) inne grunty leśne,
 - 4) ciek i oczka wodne, rowy melioracyjne,
 - 5) wszelkie naturalne formy przyrodnicze,
 - 6) drogi wewnętrzne, linie podziału przestrzennego lasu.
 3. Dopuszczalne zagospodarowanie terenu stanowią:
 - 1) tymczasowe obiekty budowlane przeznaczone wyłącznie na cele gospodarki leśnej,
 - 2) ciągi piesze i ścieżki rowerowe,
 - 3) elementy infrastruktury technicznej.
 4. Obowiązuje zakaz budowy obiektów kubaturowych z wyłączeniem wymienionych w ust. 3 pkt 1.
 5. Zalesień należy dokonywać z zachowaniem odległości zachowanych w przepisach odrębnych jednak niemniej niż:

- 1) od granicy z sąsiednią działką leśną - 1,5 m,
 - 2) od granicy z sąsiednią działką rolną - 3 m,
 - 3) od krawędzi jezdni drogi publicznej - 15 m,
 - 4) od budynków z pomieszczeniami przeznaczonymi na pobyt ludzi - 12 m,
 - 5) od cieków wodnych z wyłączeniem rowów melioracyjnych - 15 m licząc od krawędzi skarpy brzegowej,
 - 6) od rowów melioracyjnych - 3 m licząc od krawędzi skarpy brzegowej,
 - 7) od linii elektroenergetycznych - zgodnie z ustaleniami § 11.
6. Dobór składu gatunkowego nasadzeń powinien odbywać się z priorytetem dla gatunków rodzimych i ograniczeniem upraw monokulturowych.
7. Gospodarkę leśną należy prowadzić w oparciu o przepisy ustawy z dnia 28 września 1991r. o lasach.
- 8) § 17 otrzymuje brzmienie:
„§ 17. Dla terenów rolnych zagrożonych powodzią oznaczonych jako ZZ-R ustala się:
1. Podstawowa funkcja terenu: tereny rolne.
2. Podstawowe elementy zagospodarowania terenu stanowią:
1) łąki i pastwiska,
2) ciek i oczka wodne, rowy melioracyjne,
3) zadrzewienia łęgowe,
4) drogi wewnętrzne.
3. Dopuszczalne zagospodarowania terenu stanowią:
1) wszelkie obiekty służące ochronie przeciwpowodziowej,
2) grunty orne.
4. Obowiązuje zakaz budowy obiektów kubaturowych oraz liniowych elementów infrastruktury technicznej z wyłączeniem wymienionych w ust. 3 pkt 1.
5. Rysunek planu wyróżnia graficznie fragmenty lasów proponowane do uznania jako lasy ochronne.
6. Zasady gospodarki leśnej określają przepisy ustawy z dnia 28 września 1991r ustawy o lasach.”
- 9) § 20 pkt 3 otrzymuje brzmienie:
„3) Dopuszczalne zagospodarowania terenu stanowią:
a) miejsca postojowe,
b) elementy infrastruktury technicznej;”
- § 2. Wykonanie uchwały powierza się Burmistrzowi Gminy Włoszczowa.
- § 3. Uchwała wchodzi w życie po upływie 30 dni od dnia jej ogłoszenia w Dzienniku Urzędowym Województwa Świętokrzyskiego
- Przewodniczący Rady Miejskiej: T. Burdziński**

2954

UCHWAŁA Nr XXXX/206/2006 RADY GMINY W RADOSZYCACH

z dnia 18 sierpnia 2006r.

w sprawie utworzenia starych obwodów głosowania na terenie Gminy Radoszyce

Na podstawie art. 30 ust. 2 i 3 ustawy z dnia 16 lipca 1998r. Ordynacja wyborcza do rad gmin, rad powiatów i sejmików województw (Dz. U. z 2003r. Nr 159, poz. 1547; z 2004r. Nr 25, poz. 219; Nr 102, poz. 1055; Nr 167, poz. 1760; z 2005r. Nr 175, poz. 1475; z 2006r. Nr 17, poz. 128 i Nr 34, poz. 242) uchwała się, co następuje:

§ 1. Uwzględniając wniosek Wójta dokonuje się podziału Gminy Radoszyce na 7 stałych obwodów głosowania.

§ 2. Podział na stałe obwody głosowania, ich granice, numery oraz siedziby obwodowych komisji wyborczych określa załącznik do niniejszej uchwały.

§ 3. Wykonanie uchwały powierza się Wójtowi Gminy Radoszyce.

§ 4. Uchwała podlega przekazaniu Wojewodzie Świętokrzyskiemu oraz Komisarzowi Wyborczemu w Kielcach.

§ 5. Traci moc uchwała Nr XXIII/217/02 Rady Gminy w Radoszycach z dnia 26 czerwca 2002r. w sprawie podziału Gminy Radoszyce na obwody wyborcze, ustalenia ich granic i numerów oraz siedzib obwodowych komisji wyborczych.

§ 6. Uchwała wchodzi w życie z dniem podjęcia i podlega ogłoszeniu w Dzienniku Urzędowym Województwa Świętokrzyskiego oraz na tablicy ogłoszeń Urzędu Gminy w Radoszycach.

Przewodniczący Rady Gminy: W. Pietrusiewicz